

PLUi-D - Identification du bâti changement de destination

79003 : Aiffres - Rue de la Bellivaudrie

Parcelle : 790003 AE0002

Avis changement de destination : Oui

Type de bâti : Bâtiment en pierre sèche avec une toiture en tôle.

Etat du bâti : Bon

Accessibilité : Depuis la voirie

Réseau d'électricité : Non, à moins de 100m

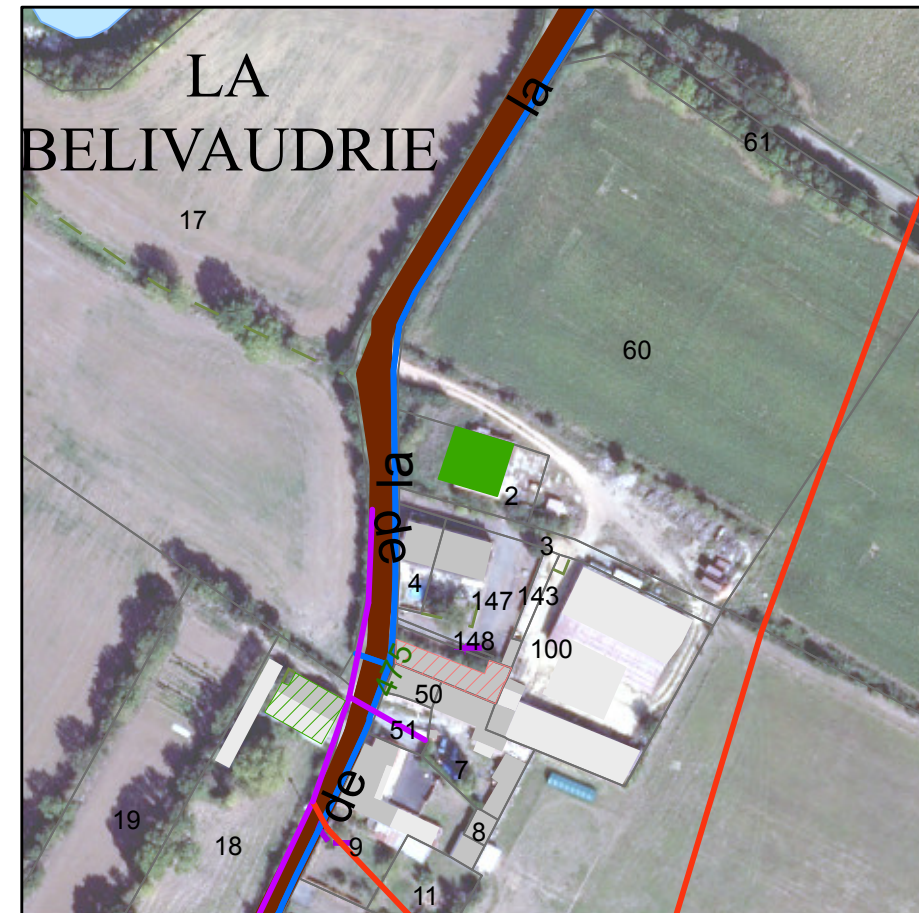
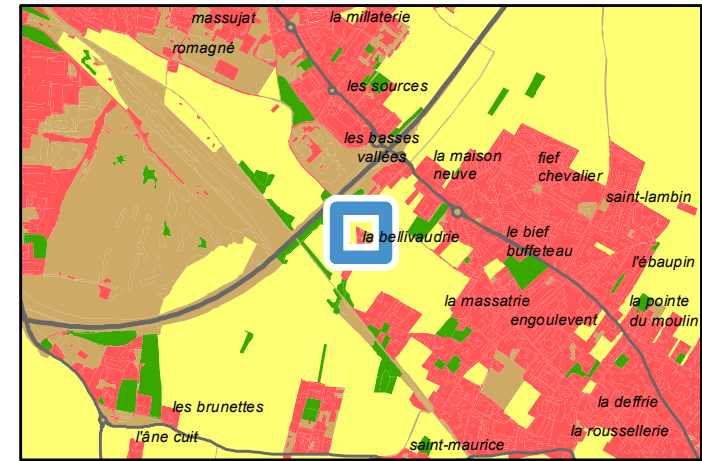
Réseau d'eau : A étudier par le porteur de projet

Périmètre de protection agricole : Non

Présence d'une habitation sur l'unité foncière : Non

Servitude :

Destination initiale : Agricole



Avis changement destination	
	Oui
Autre bâti changement destination	
	Oui
	Non
Réseau électrique	
	Réseau aérien basse tension
	Réseau aérien haute tension
Réseau AEP	
	Canalisation

PLUi-D - Identification du bâti changement de destination

79003 : Aiffres - Lieu-dit Le Pérot

Parcelle : 790003 YM0032

Avis changement de destination : Oui

Type de bâti : Hangar en pierre sèche avec toiture en tuile.

Etat du bâti : Bon

Accessibilité : Depuis la voirie

Réseau d'électricité : Oui

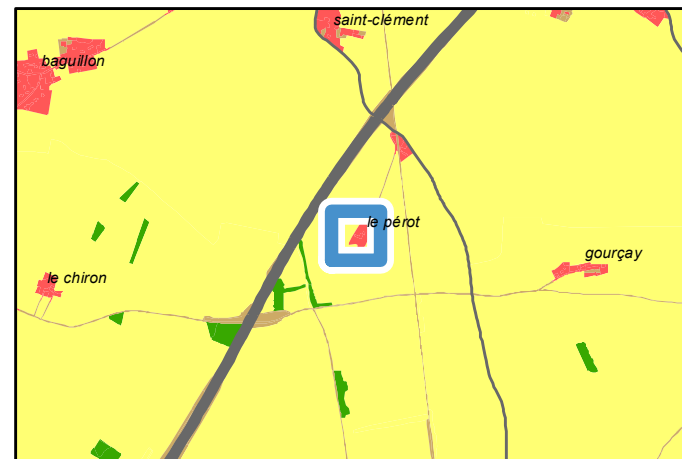
Réseau d'eau : A étudier par le porteur de projet

Périmètre de protection agricole : Non

Présence d'une habitation sur l'unité foncière : Oui

Servitude :

Destination initiale : Agricole



Avis changement destination	
■	Oui
Autre bâti changement destination	
▨	Oui
Réseau électrique	
—	Réseau aérien basse tension
- - -	Réseau souterrain basse tension

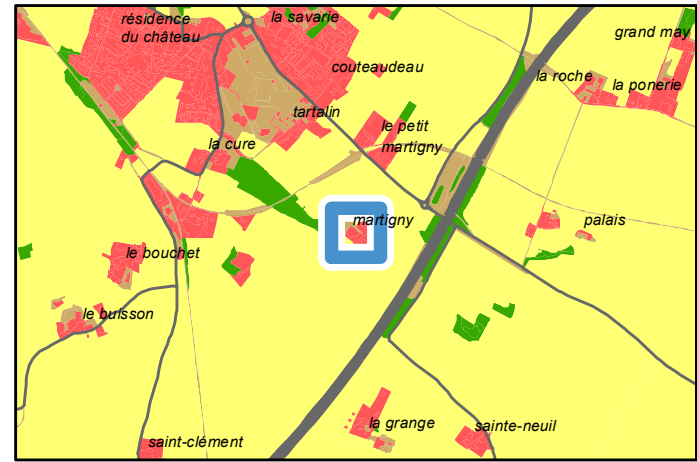
PLUi-D - Identification du bâti changement de destination

79003 : Aiffres - Lieu-dit Les Chaumes de Martigny

Parcelle : 790003 YH0082

Avis changement de destination : Oui

- Type de bâti : Grange et hangar accolés en pierre sèche avec une toiture en tôle. Portail en bois.
- Etat du bâti : Bon
- Accessibilité : Depuis la voirie
- Réseau d'électricité : Oui
- Réseau d'eau : A étudier par le porteur de projet
- Périmètre de protection agricole : Oui
- Présence d'une habitation sur l'unité foncière : Non
- Servitude :
- Destination initiale : Agricole



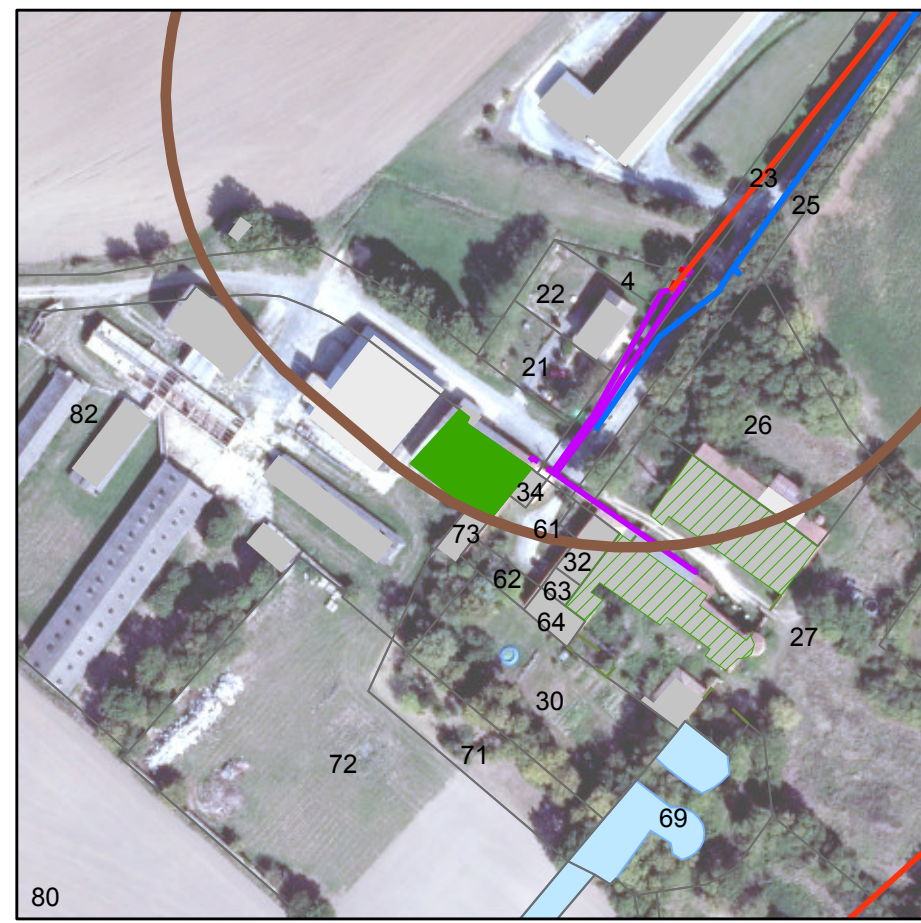
Périmètre de protection agricole
 ICPE

Avis changement destination
 Oui

Autre bâti changement destination
 Oui

Réseau électrique
 Réseau aérien basse tension
 Réseau aérien haute tension
 Réseau souterrain basse tension
 Réseau souterrain haute tension

Réseau AEP
 Canalisation



PLUi-D - Identification du bâti changement de destination

79003 : Aiffres - Lieu-dit Les Chaumes de Martigny

Parcelle : 790003 YH0027

Avis changement de destination : Oui

Type de bâti : Grange en pierre sèche avec une toiture en tuile. Portail en bois.

Etat du bâti : Moyen

Accessibilité : Depuis la voirie

Réseau d'électricité : Oui

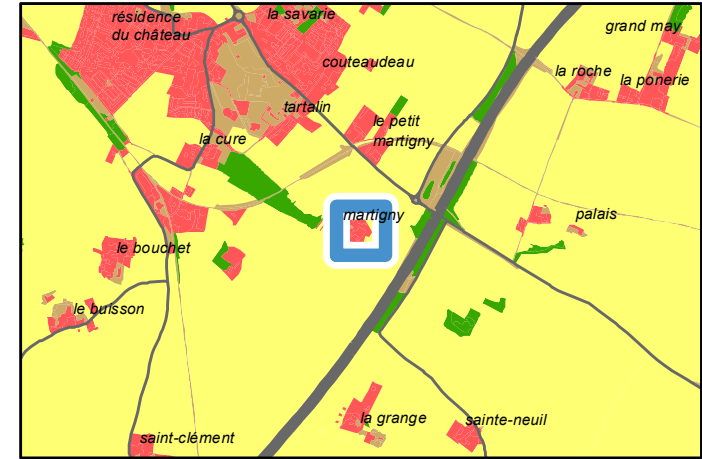
Réseau d'eau : A étudier par le porteur de projet

Périmètre de protection agricole : Oui

Présence d'une habitation sur l'unité foncière : Oui

Servitude :

Destination initiale : Agricole



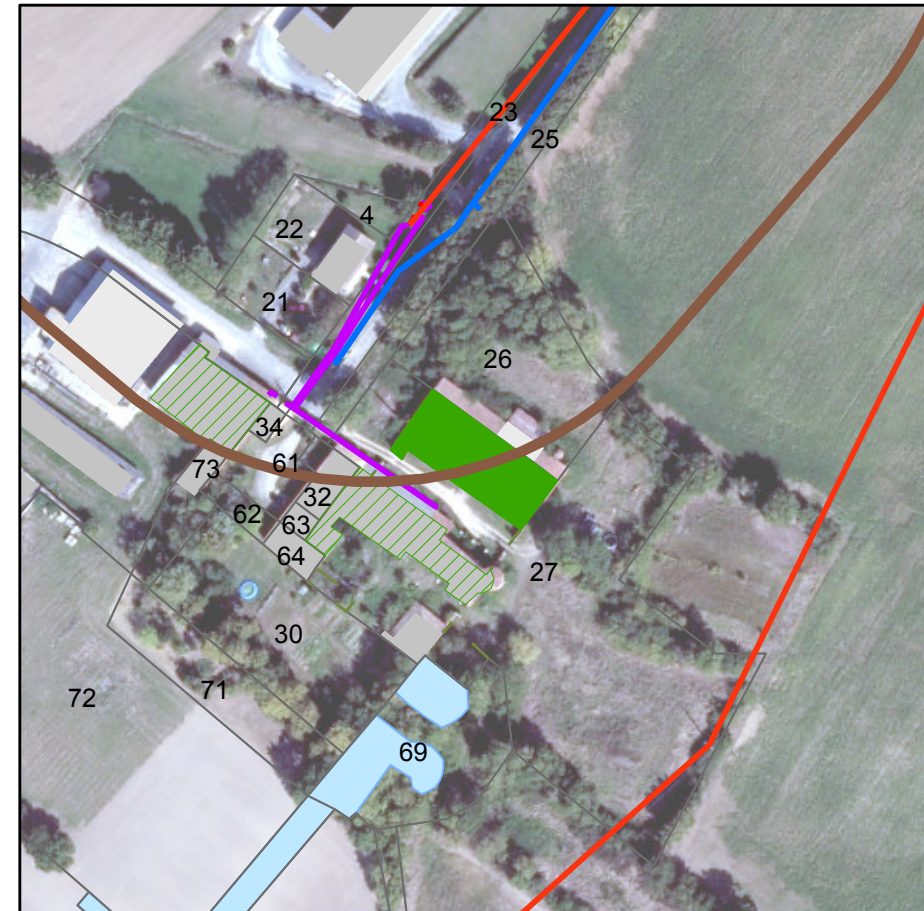
Périmètre de protection agricole
 ICPE

Avis changement destination
 Oui

Autre bâti changement destination
 Oui

Réseau électrique
 Réseau aérien basse tension
 Réseau aérien haute tension
 Réseau souterrain basse tension
 Réseau souterrain haute tension

Réseau AEP
 Canalisation

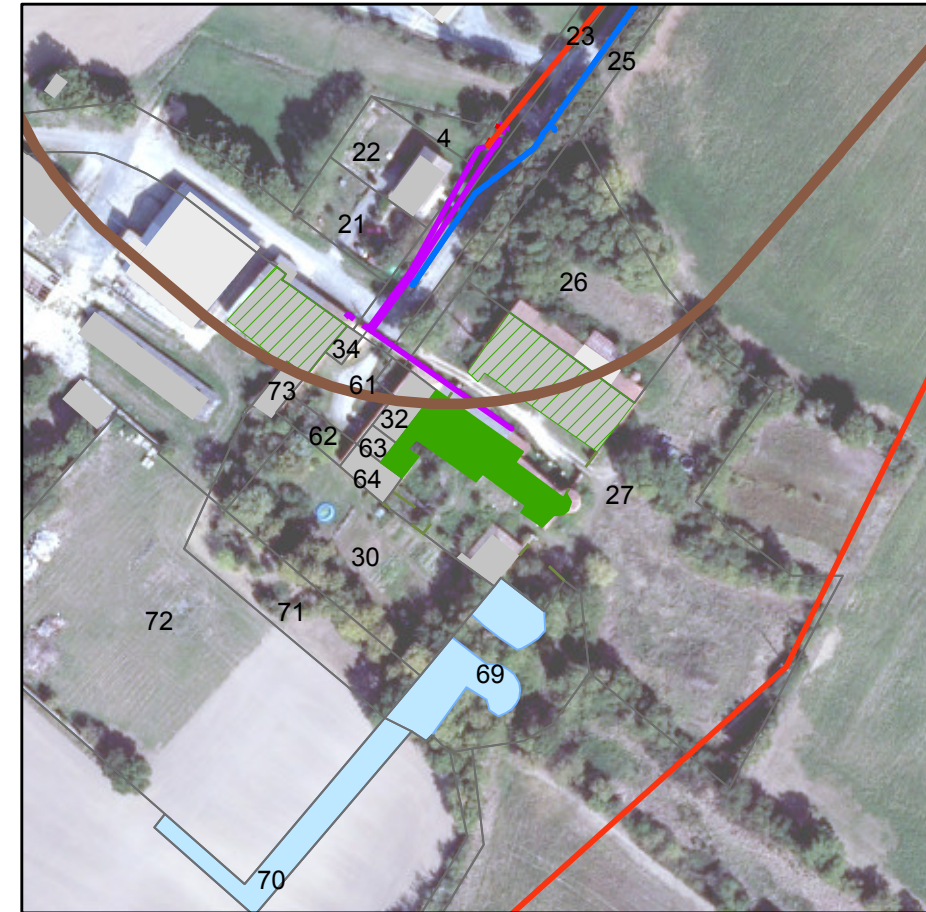
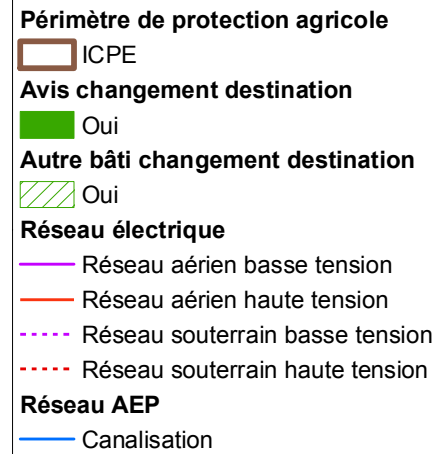
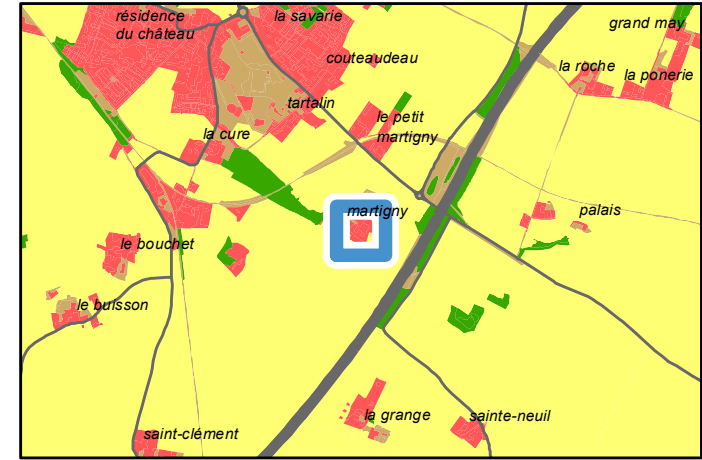


PLUi-D - Identification du bâti changement de destination

79003 : Aiffres - Lieu-dit Les Chaumes de Martigny
Parcelle : 790003 YH0027

Avis changement de destination : Oui

- Type de bâti : Bâti en pierre sèche avec une toiture alternant tuile et tôle.
- Etat du bâti : Bon
- Accessibilité : Depuis la voirie
- Réseau d'électricité : Oui
- Réseau d'eau : A étudier par le porteur de projet
- Périmètre de protection agricole : Oui
- Présence d'une habitation sur l'unité foncière : Non
- Servitude :
- Destination initiale : A étudier



PLUi-D - Identification du bâti changement de destination

79003 : Aiffres - 121 rue de Vouillé

Parcelle : 790003 AW0139

Avis changement de destination : Oui

Type de bâti : Bâtiment en pierre sèche avec une toiture en tuile. Ouvertures en bois.

Etat du bâti : Bon

Accessibilité : Depuis la voirie

Réseau d'électricité : Oui

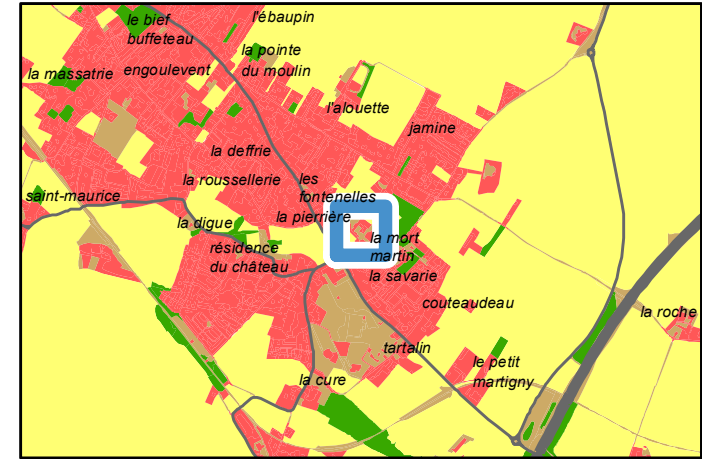
Réseau d'eau : Oui

Périmètre de protection agricole : Oui

Présence d'une habitation sur l'unité foncière : Oui

Servitude :

Destination initiale : Agricole



Périmètre de protection agricole	ICPE
Avis changement destination	Oui
Réseau électrique	Réseau souterrain basse tension
	Réseau souterrain haute tension
Réseau AEP	Canalisation

PLUi-D - Identification du bâti changement de destination

79003 : Aiffres - Lieu-dit La Ponnerie

Parcelle : 790003 YC0054

Avis changement de destination : Oui

Type de bâti : Hangar en pierre sèche avec une toiture en tuile. Un portail en bois et l'autre en tôle.

Etat du bâti : Bon

Accessibilité : Depuis la voirie

Réseau d'électricité : Oui

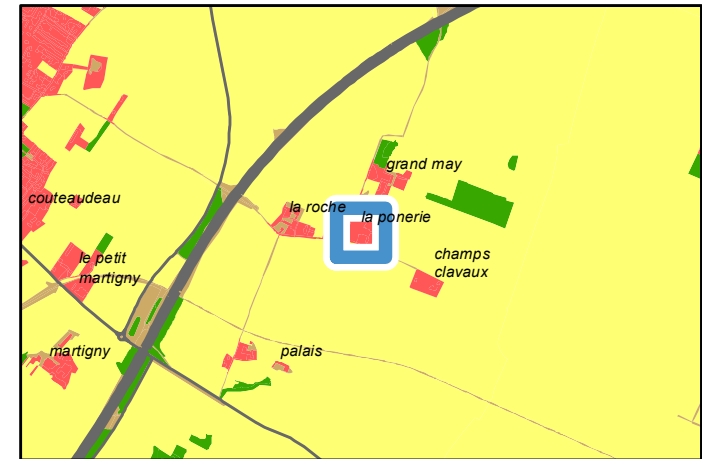
Réseau d'eau : A étudier par le porteur de projet

Périmètre de protection agricole : Oui

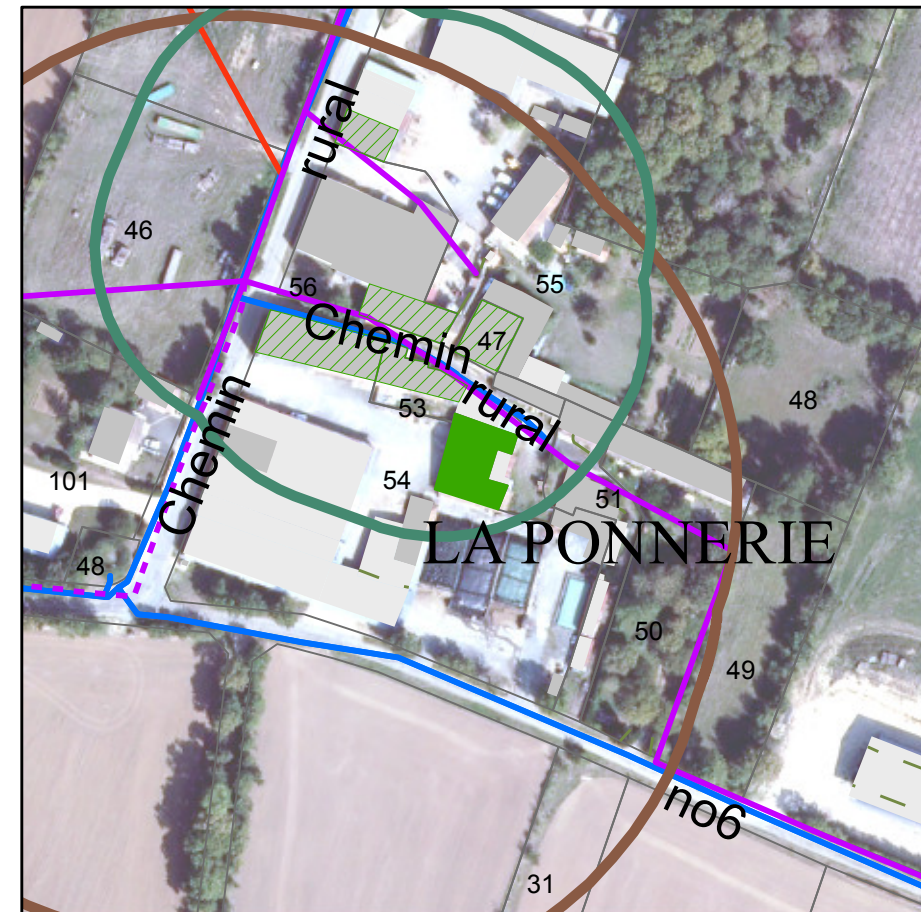
Présence d'une habitation sur l'unité foncière : Non

Servitude :

Destination initiale : Agricole



Périmètre de protection agricole	
	ICPE
	RSD
Avis changement destination	
	Oui
Autre bâti changement destination	
	Oui
Réseau électrique	
	Réseau aérien basse tension
	Réseau aérien haute tension
	Réseau souterrain basse tension
Réseau AEP	
	Canalisation



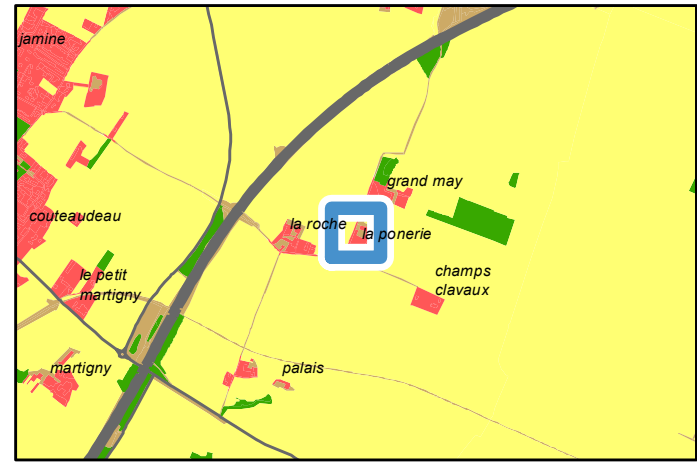
PLUi-D - Identification du bâti changement de destination

79003 : Aiffres - Lieu-dit La Ponnerie

Parcelle : 790003 YC0055

Avis changement de destination : Oui

- Type de bâti : Bâtiment en pierre sèche avec une toiture en tuile.
- Etat du bâti : Bon
- Accessibilité : Depuis la voirie
- Réseau d'électricité : Oui
- Réseau d'eau : A étudier par le porteur de projet
- Périmètre de protection agricole : Oui
- Présence d'une habitation sur l'unité foncière : Oui
- Servitude :
- Destination initiale : Agricole



Périmètre de protection agricole

- ICPE
- RSD

Avis changement destination

- Oui

Autre bâti changement destination

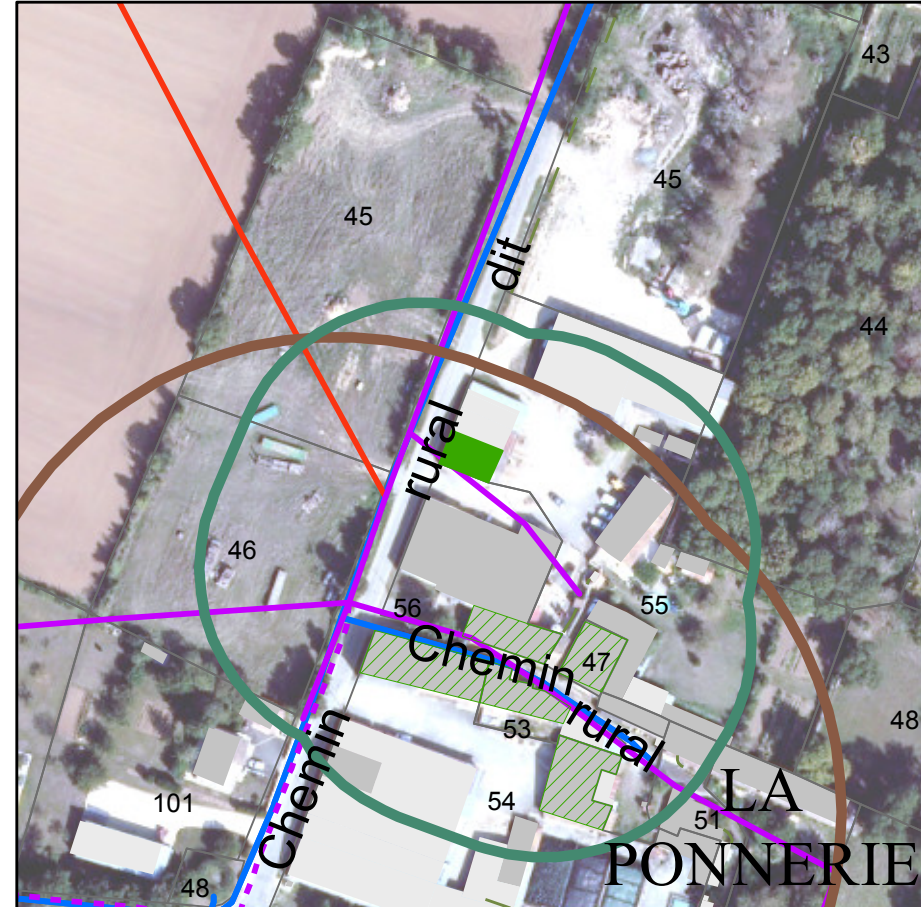
- Oui

Réseau électrique

- Réseau aérien basse tension
- Réseau aérien haute tension
- Réseau souterrain basse tension

Réseau AEP

- Canalisation



PLUi-D - Identification du bâti changement de destination

79003 : Aiffres - Lieu-dit La Ponnerie

Parcelle : 790003 YC0056

Avis changement de destination : Oui

Type de bâti : Bâtiment en pierre sèche avec une toiture en tuile. Ouvertures en bois.

Etat du bâti : Bon

Accessibilité : Depuis la voirie

Réseau d'électricité : Oui

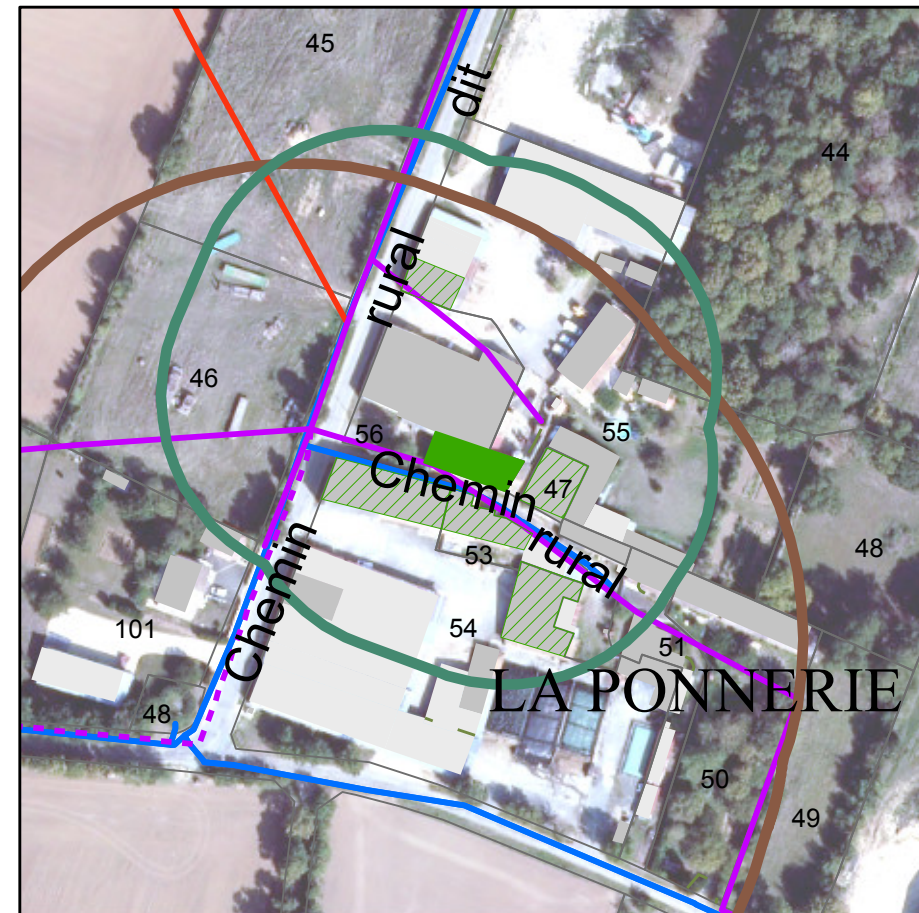
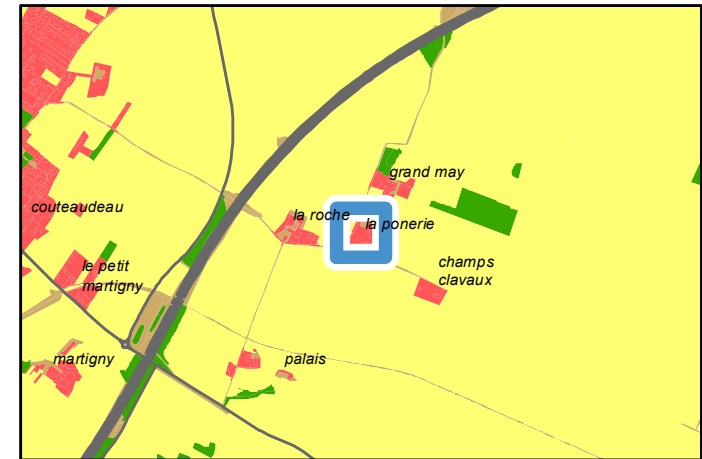
Réseau d'eau : A étudier par le porteur de projet

Périmètre de protection agricole : Oui

Présence d'une habitation sur l'unité foncière : Oui

Servitude :

Destination initiale : Agricole



Périmètre de protection agricole	
	ICPE
	RSD
Avis changement destination	
	Oui
Autre bâti changement destination	
	Oui
Réseau électrique	
	Réseau aérien basse tension
	Réseau aérien haute tension
	Réseau souterrain basse tension
Réseau AEP	
	Canalisation

PLUi-D - Identification du bâti changement de destination

79003 : Aiffres - Lieu-dit La Ponnerie

Parcelle : 790003 YC0047

Avis changement de destination : Oui

Type de bâti : Bâtiment en pierre sèche avec une toiture en tuile. Ouvertures en bois.

Etat du bâti : Mauvais

Accessibilité : Depuis la voirie

Réseau d'électricité : Oui

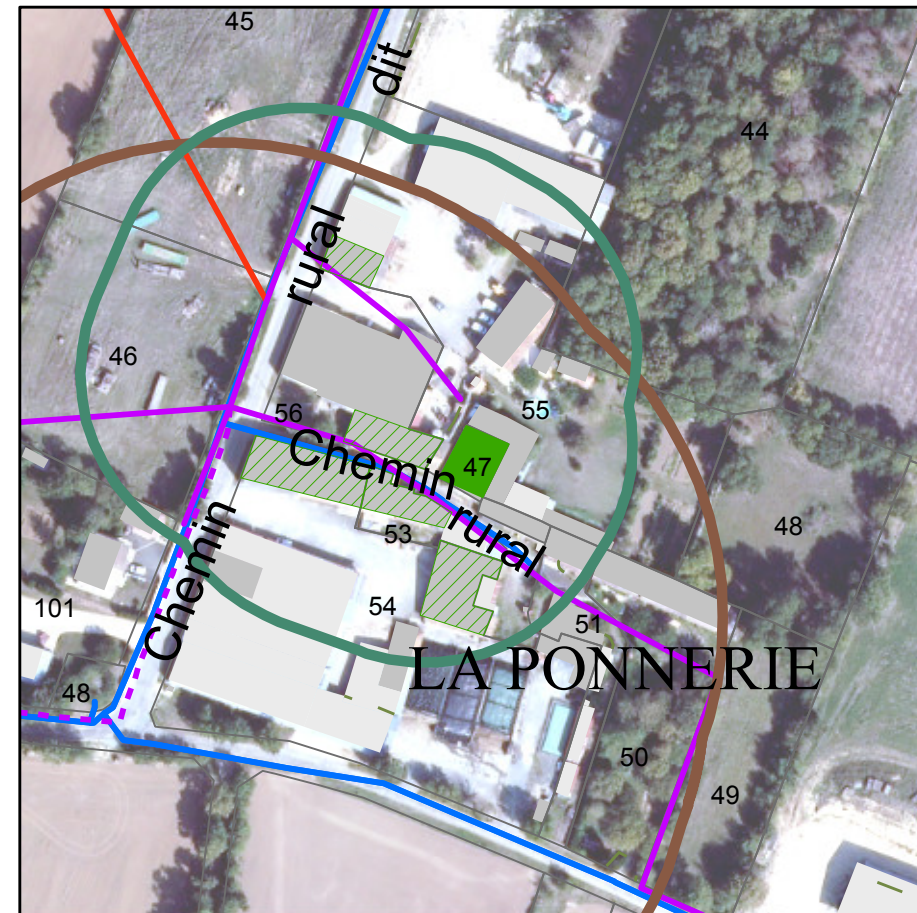
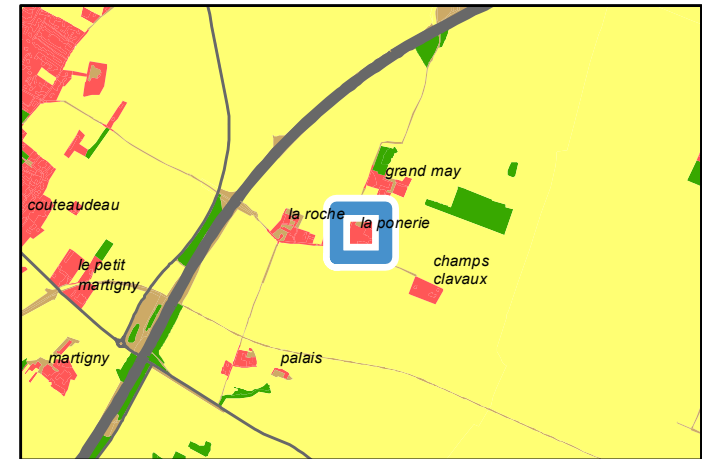
Réseau d'eau : A étudier par le porteur de projet

Périmètre de protection agricole : Oui

Présence d'une habitation sur l'unité foncière : Non

Servitude :

Destination initiale : A étudier



Périmètre de protection agricole	
	ICPE
	RSD
Avis changement destination	
	Oui
Autre bâti changement destination	
	Oui
Réseau électrique	
	Réseau aérien basse tension
	Réseau aérien haute tension
	Réseau souterrain basse tension
Réseau AEP	
	Canalisation

PLUi-D - Identification du bâti changement de destination

79003 : Aiffres - Lieu-dit La Ponnerie

Parcelle : 790003 YC0053

Avis changement de destination : Oui

Type de bâti : Hangar en pierre sèche avec une toiture en tôle. Portail en tôle.

Etat du bâti : Bon

Accessibilité : Depuis la voirie

Réseau d'électricité : Oui

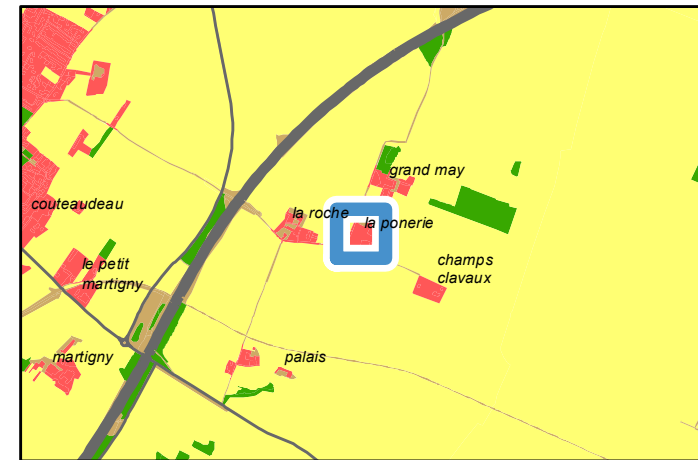
Réseau d'eau : A étudier par le porteur de projet

Périmètre de protection agricole : Oui

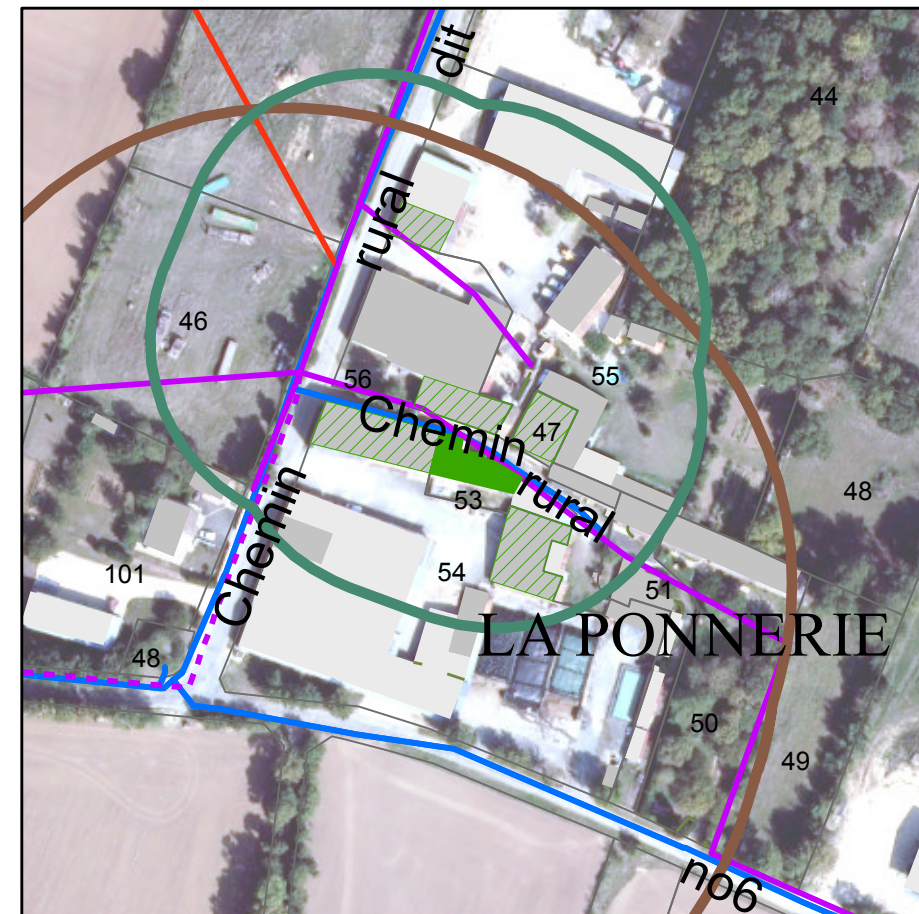
Présence d'une habitation sur l'unité foncière : Oui

Servitude :

Destination initiale : A étudier



Périmètre de protection agricole	
	ICPE
	RSD
Avis changement destination	
	Oui
Autre bâti changement destination	
	Oui
Réseau électrique	
	Réseau aérien basse tension
	Réseau aérien haute tension
	Réseau souterrain basse tension
Réseau AEP	
	Canalisation



PLUi-D - Identification du bâti changement de destination

79003 : Aiffres - Lieu-dit La Ponnerie

Parcelle : 790003 YC0054

Avis changement de destination : Oui

Type de bâti : Bâtiment en pierre sèche avec une partie de la toiture en tôle et l'autre en tuile.

Etat du bâti : Bon

Accessibilité : Depuis la voirie

Réseau d'électricité : Oui

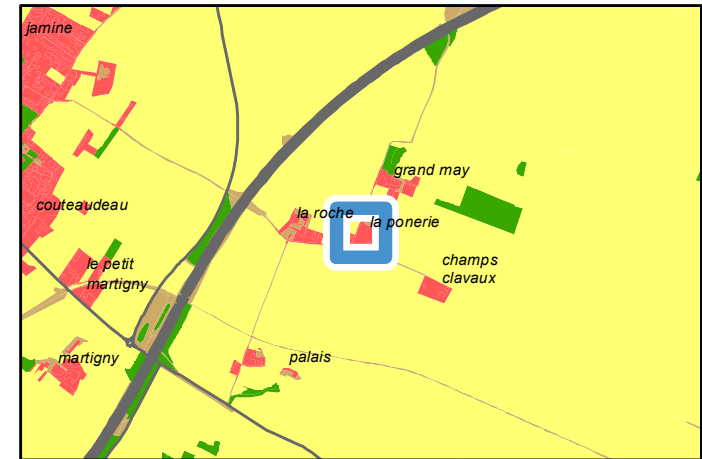
Réseau d'eau : A étudier par le porteur de projet

Périmètre de protection agricole : Oui

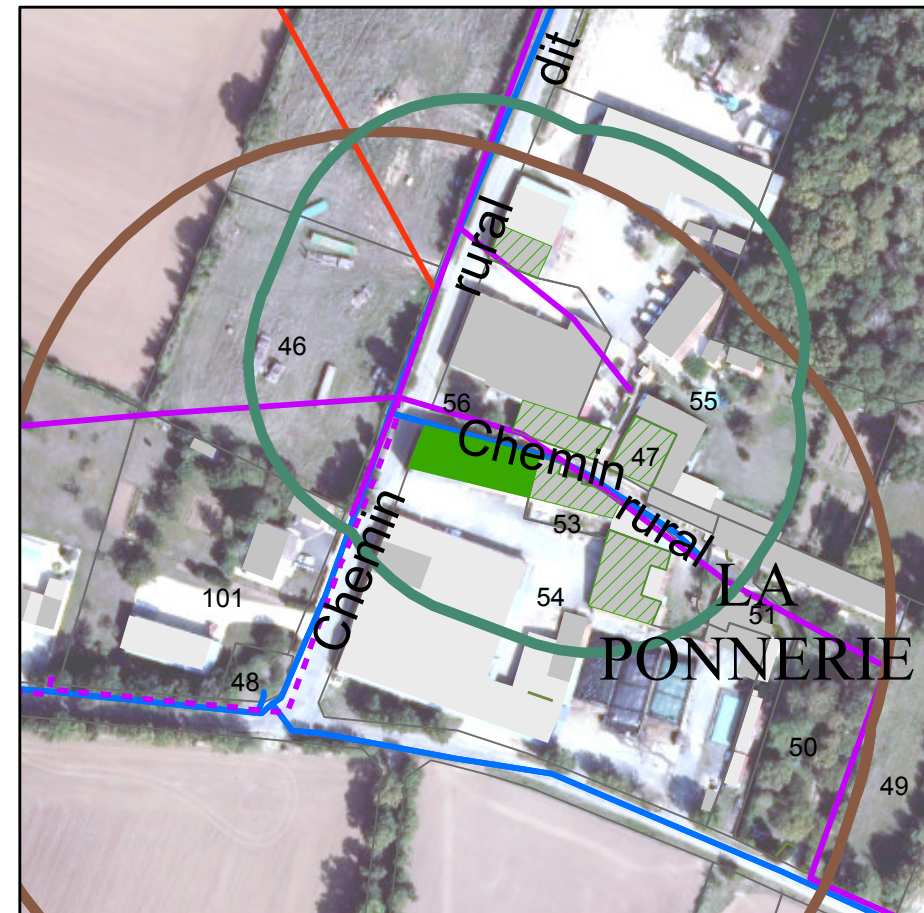
Présence d'une habitation sur l'unité foncière : Non

Servitude :

Destination initiale : Agricole



Périmètre de protection agricole	
	ICPE
	RSD
Avis changement destination	
	Oui
Autre bâti changement destination	
	Oui
Réseau électrique	
	Réseau aérien basse tension
	Réseau aérien haute tension
	Réseau souterrain basse tension
Réseau AEP	
	Canalisation



PLUi-D - Identification du bâti changement de destination

79003 : Aiffres - Lieu-dit La Grange

Parcelle : 790003 YK0038

Avis changement de destination : Oui

Type de bâti : Hangar en pierre sèche avec une toiture en tôle.

Etat du bâti : Bon

Accessibilité : Depuis la voirie

Réseau d'électricité : Non, à moins de 100m

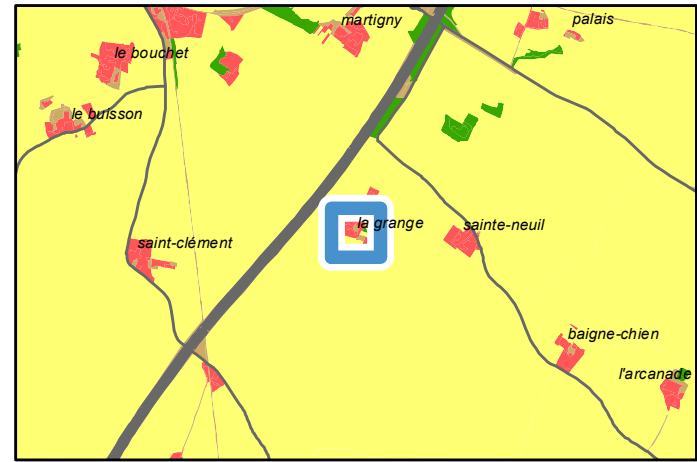
Réseau d'eau : A étudier par le porteur de projet

Périmètre de protection agricole : Non

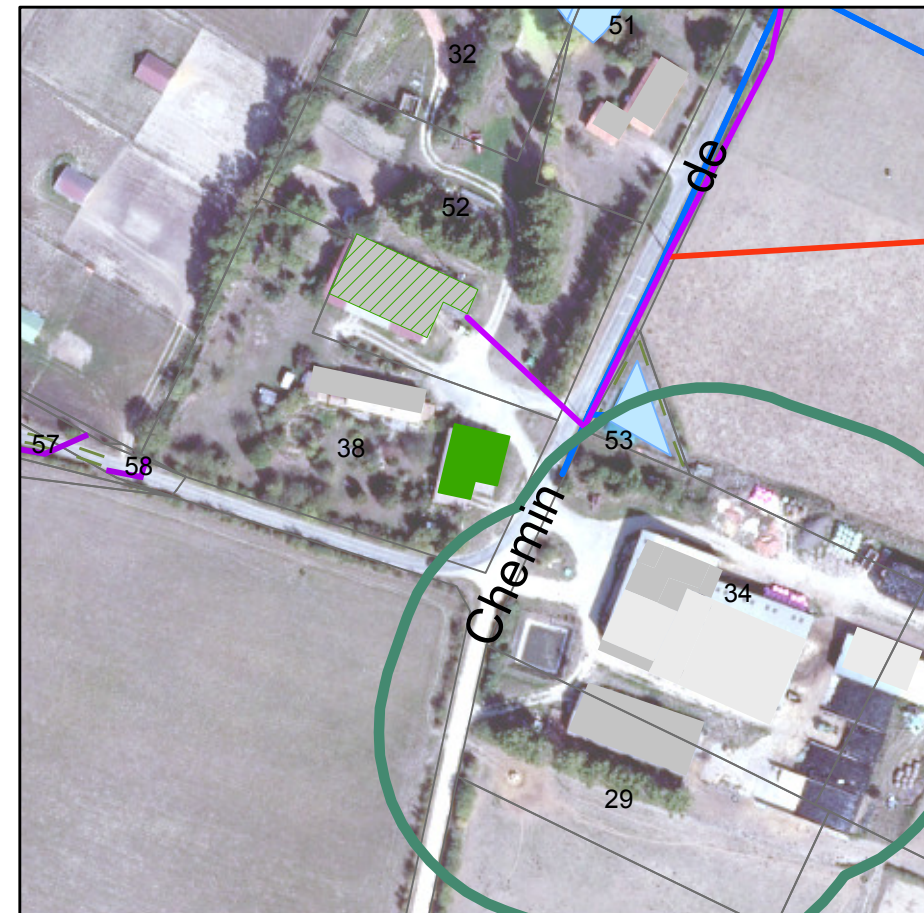
Présence d'une habitation sur l'unité foncière : Oui

Servitude :

Destination initiale : Agricole



	Périmètre de protection agricole
	RSD
	Avis changement destination
	Oui
	Autre bâti changement destination
	Oui
	Réseau électrique
	Réseau aérien basse tension
	Réseau aérien haute tension
	Réseau AEP
	Canalisation



PLUi-D - Identification du bâti changement de destination

79003 : Aiffres - Lieu-dit Saint Clément

Parcelle : 790003 YO0075

Avis changement de destination : Oui

Type de bâti : Hangar en pierre sèche avec une toiture en tôle. Ouvertures en bois.

Etat du bâti : Bon

Accessibilité : Depuis la voirie

Réseau d'électricité : Oui

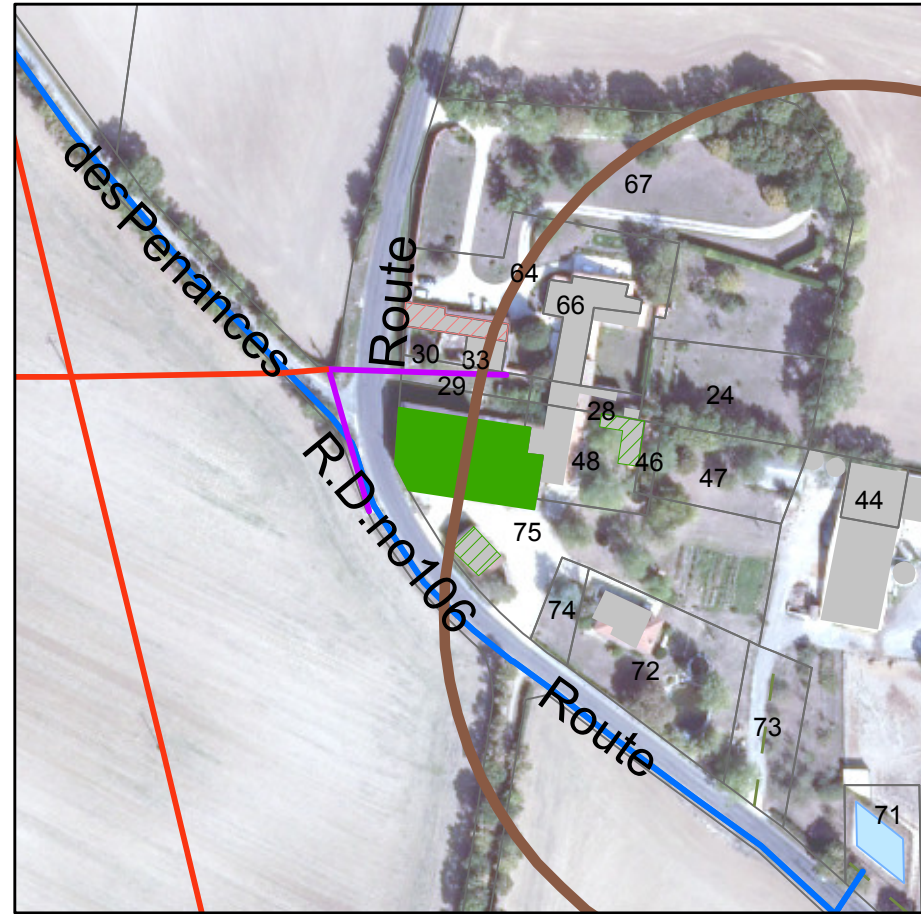
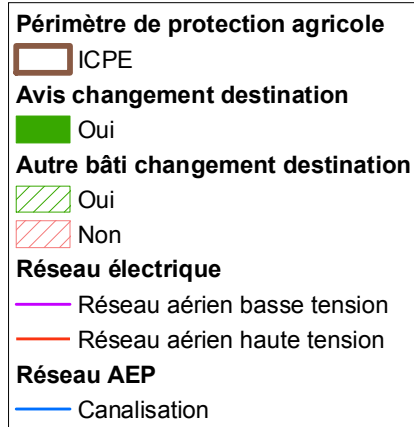
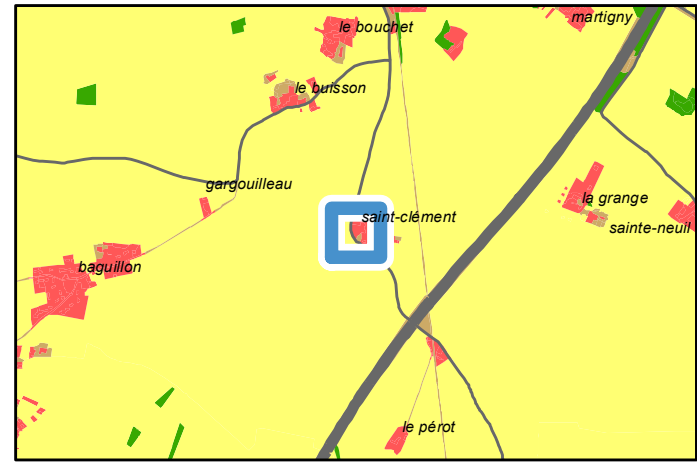
Réseau d'eau : A étudier par le porteur de projet

Périmètre de protection agricole : Oui

Présence d'une habitation sur l'unité foncière : Oui

Servitude :

Destination initiale : Agricole



PLUi-D - Identification du bâti changement de destination

79003 : Aiffres - Lieu-dit Saint Clément

Parcelle : 790003 YO0075

Avis changement de destination : Oui

Type de bâti : Grange en pierre sèche avec une toiture en tuile. Le mur exposé Sud-Est est en bois.

Etat du bâti : Bon

Accessibilité : Depuis la voirie

Réseau d'électricité : Oui

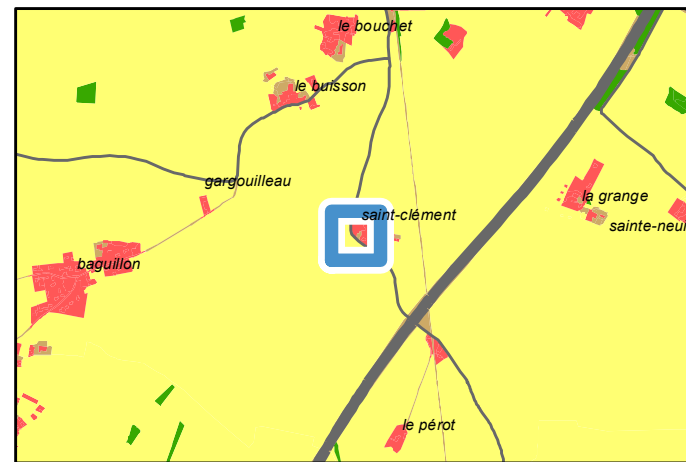
Réseau d'eau : Oui

Périmètre de protection agricole : Oui

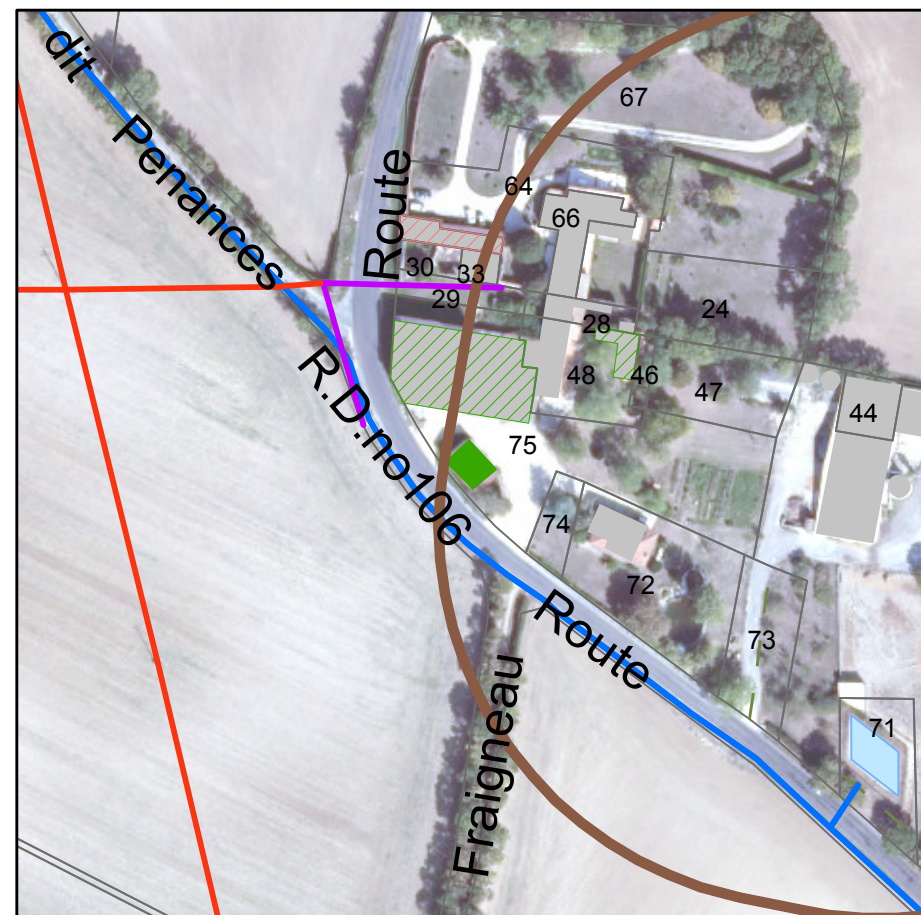
Présence d'une habitation sur l'unité foncière : Oui

Servitude :

Destination initiale : Agricole



Périmètre de protection agricole	
	ICPE
Avis changement destination	
	Oui
Autre bâti changement destination	
	Oui
	Non
Réseau électrique	
	Réseau aérien basse tension
	Réseau aérien haute tension
Réseau AEP	
	Canalisation

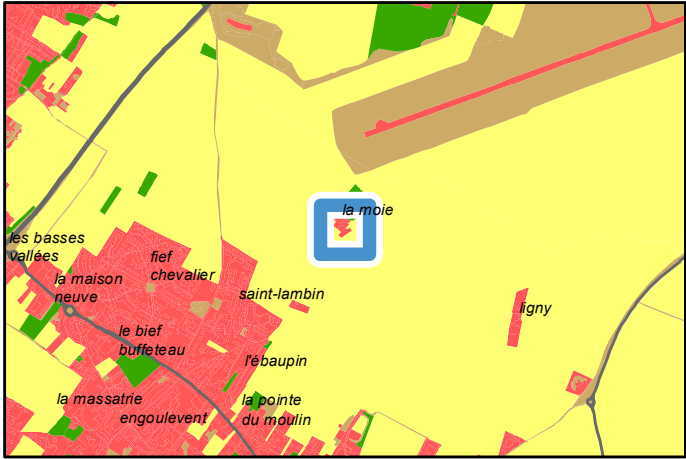


PLUi-D - Identification du bâti changement de destination

79003 : Aiffres - Rue de la Moie
Parcelle : 790003 ZH0292

Avis changement de destination : Oui

- Type de bâti : Bâtiment agricole en pierre sèche avec une toiture en tuile. Portail en tôle.
- Etat du bâti : Bon
- Accessibilité : Depuis la voirie
- Réseau d'électricité : A étudier par le porteur de projet
- Réseau d'eau : Oui
- Périmètre de protection agricole : Non
- Présence d'une habitation sur l'unité foncière : Non
- Servitude :
- Destination initiale : Agricole



Avis changement destination
 Oui

Autre bâti changement destination
 Oui

Réseau électrique
 Réseau aérien basse tension
 Réseau aérien haute tension

Réseau AEP
 Canalisation

PLUi-D - Identification du bâti changement de destination

79003 : Aiffres - Route du Buisson

Parcelle : 790003 BD0035

Avis changement de destination : Oui

Type de bâti : Grange en pierre sèche avec toiture en tuile.

Etat du bâti : Moyen

Accessibilité : Depuis la voirie

Réseau d'électricité : Oui

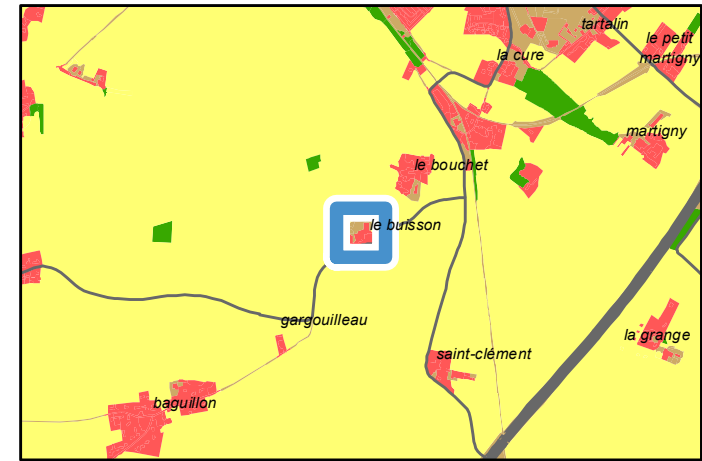
Réseau d'eau : A étudier par le porteur de projet

Périmètre de protection agricole : Oui

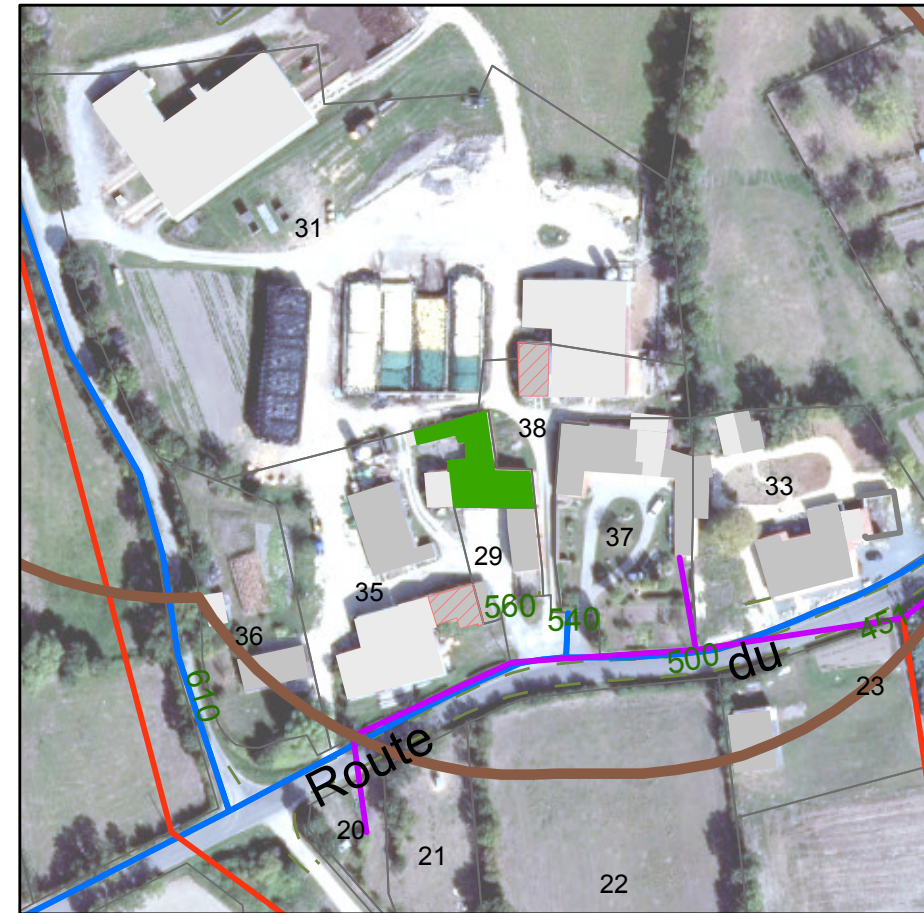
Présence d'une habitation sur l'unité foncière : Non

Servitude :

Destination initiale : A étudier



	Périmètre de protection agricole
	ICPE
	Avis changement destination
	Oui
	Autre bâti changement destination
	Non
	Réseau électrique
	Réseau aérien basse tension
	Réseau aérien haute tension
	Réseau AEP
	Canalisation



PLUi-D - Identification du bâti changement de destination

79003 : Aiffres - Chemin du Bouchet

Parcelle : 790003 BC0038

Avis changement de destination : Oui

Type de bâti : Grange en pierre sèche avec une toiture en tuile. Porte en bois.

Etat du bâti : Bon

Accessibilité : Depuis la voirie

Réseau d'électricité : Oui

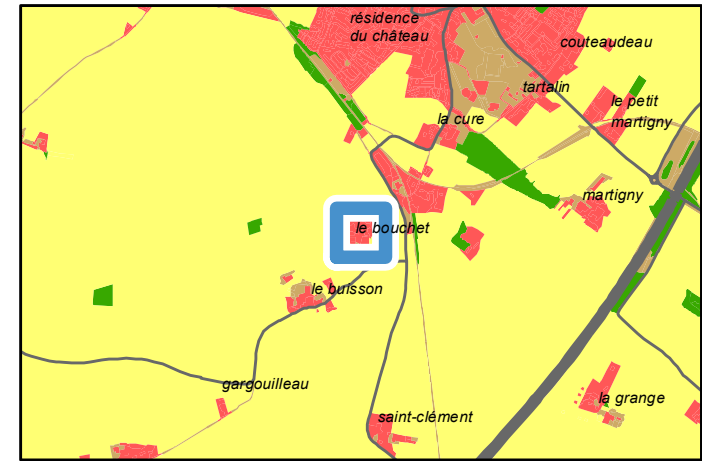
Réseau d'eau : A étudier par le porteur de projet

Périmètre de protection agricole : Non

Présence d'une habitation sur l'unité foncière : Oui

Servitude :

Destination initiale : Agricole



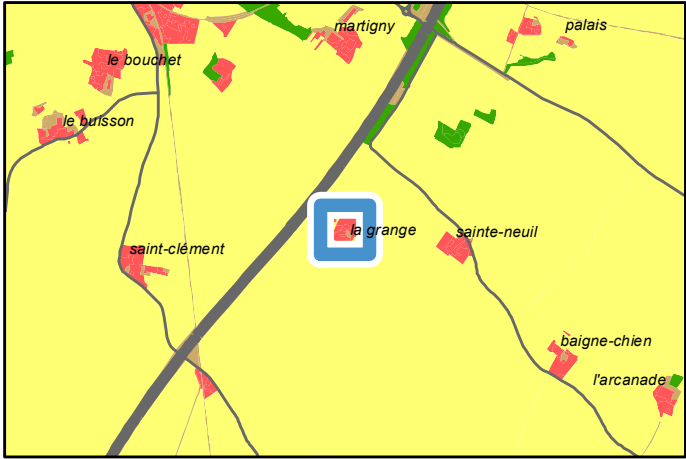
Avis changement destination	
■	Oui
Autre bâti changement destination	
▨	Oui
▨	Non
Réseau électrique	
—	Réseau aérien basse tension
Réseau AEP	
—	Canalisation

PLUi-D - Identification du bâti changement de destination

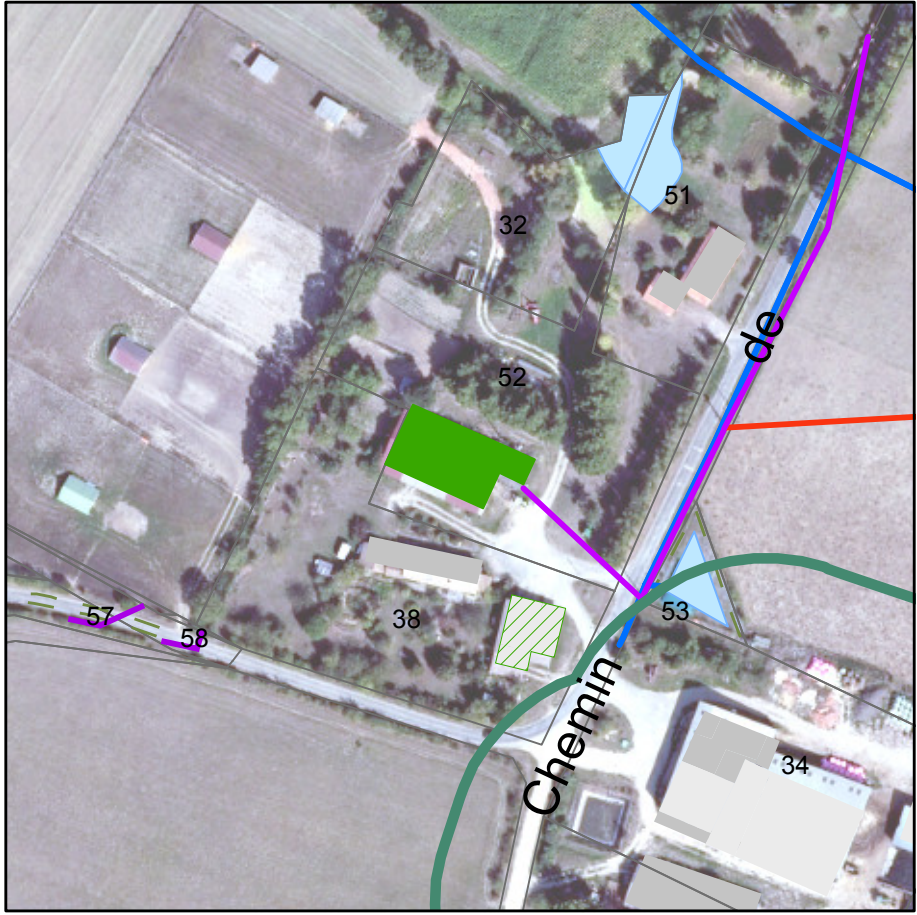
79003 : Aiffres - Lieu-dit La Grange
Parcelle : 790003 YK0052

Avis changement de destination : Oui

- Type de bâti : Grange en pierre sèche avec une toiture en tôle. Ouvertures en bois.
- Etat du bâti : Bon
- Accessibilité : Depuis la voirie
- Réseau d'électricité : Oui
- Réseau d'eau : A étudier par le porteur de projet
- Périmètre de protection agricole : Non
- Présence d'une habitation sur l'unité foncière : Non
- Servitude :
- Destination initiale : A étudier



	Périmètre de protection agricole
	RSD
	Avis changement destination
	Oui
	Autre bâti changement destination
	Oui
	Réseau électrique
	Réseau aérien basse tension
	Réseau aérien haute tension
	Réseau AEP
	Canalisation



PLUi-D - Identification du bâti changement de destination

79003 : Aiffres - Rue de la Moie

Parcelle : 790003 ZE0893

Avis changement de destination : Oui

Type de bâti : Hangar de stockage agricole en pierre sèche avec une toiture en tôle.

Etat du bâti : Moyen

Accessibilité : Depuis la voirie

Réseau d'électricité : Oui

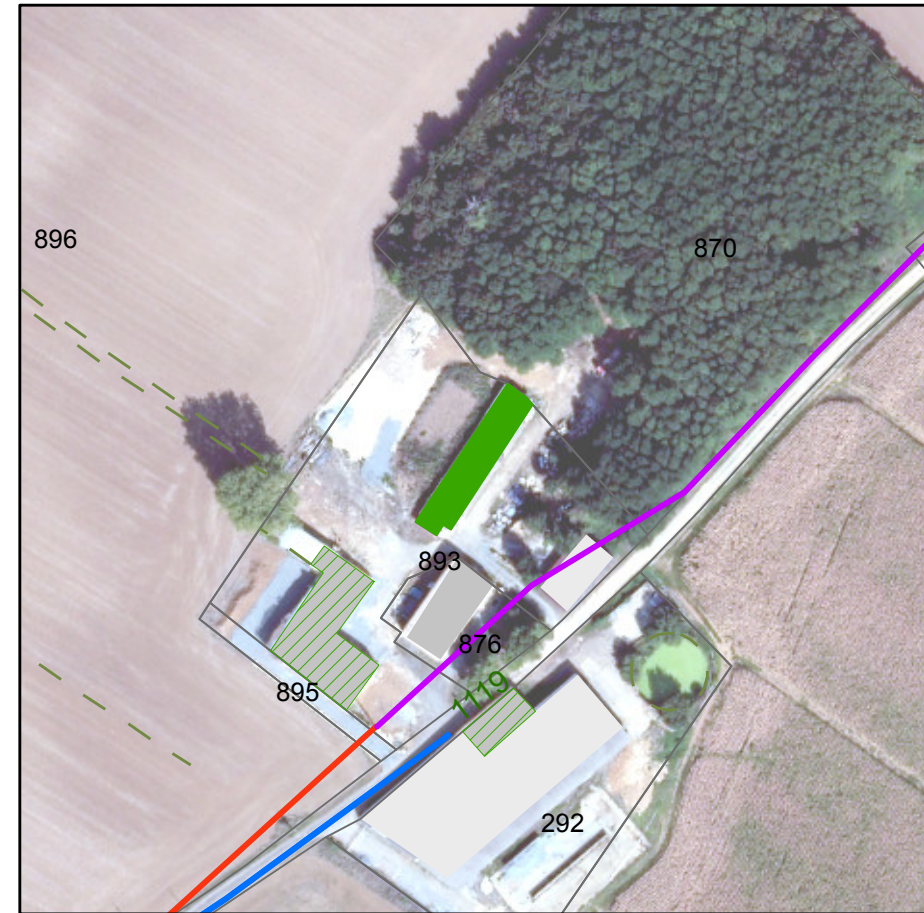
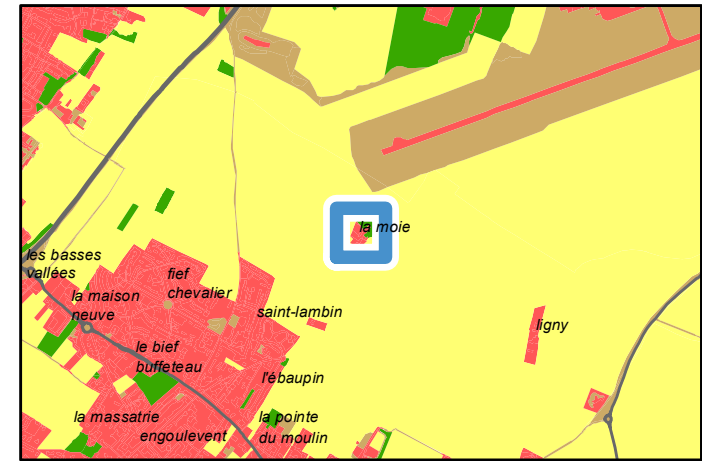
Réseau d'eau : A étudier par le porteur de projet

Périmètre de protection agricole : Non

Présence d'une habitation sur l'unité foncière : Oui

Servitude :

Destination initiale : Agricole



Avis changement destination	
	Oui
Autre bâti changement destination	
	Oui
Réseau électrique	
	Réseau aérien basse tension
	Réseau aérien haute tension
Réseau AEP	
	Canalisation

PLUi-D - Identification du bâti changement de destination

79003 : Aiffres - Rue de la Moie

Parcelle : 790003 ZE0893

Avis changement de destination : Oui

Type de bâti : Bâtiment en pierre sèche avec une partie de la toiture en tuile et l'autre en tôle.

Etat du bâti : Mauvais

Accessibilité : Depuis la voirie

Réseau d'électricité : A étudier par le porteur de projet

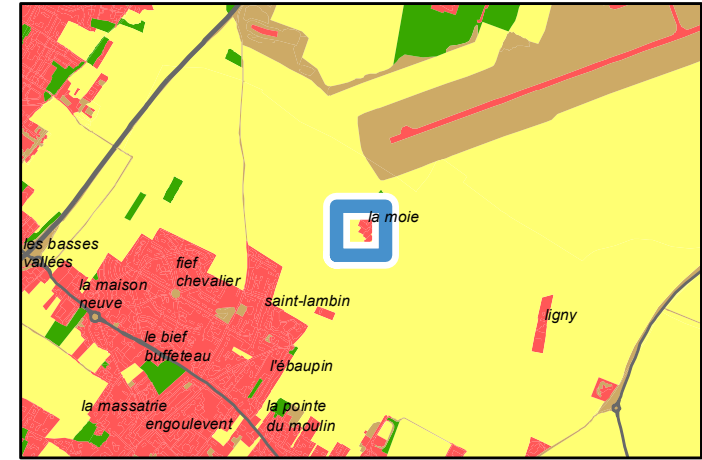
Réseau d'eau : Oui

Périmètre de protection agricole : Non

Présence d'une habitation sur l'unité foncière : Oui

Servitude :

Destination initiale : Agricole



Avis changement destination	
	Oui
Autre bâti changement destination	
	Oui
Réseau électrique	
	Réseau aérien basse tension
	Réseau aérien haute tension
Réseau AEP	
	Canalisation

PLUi-D - Identification du bâti changement de destination

79003 : Aiffres - Lieu-dit Saint Clément

Parcelle : 790003 YO0048

Avis changement de destination : Oui

Type de bâti : Bâtiment en pierre sèche avec une toiture en tuile. Ouvertures en bois.

Etat du bâti : Bon

Accessibilité : Depuis la voirie

Réseau d'électricité : Oui

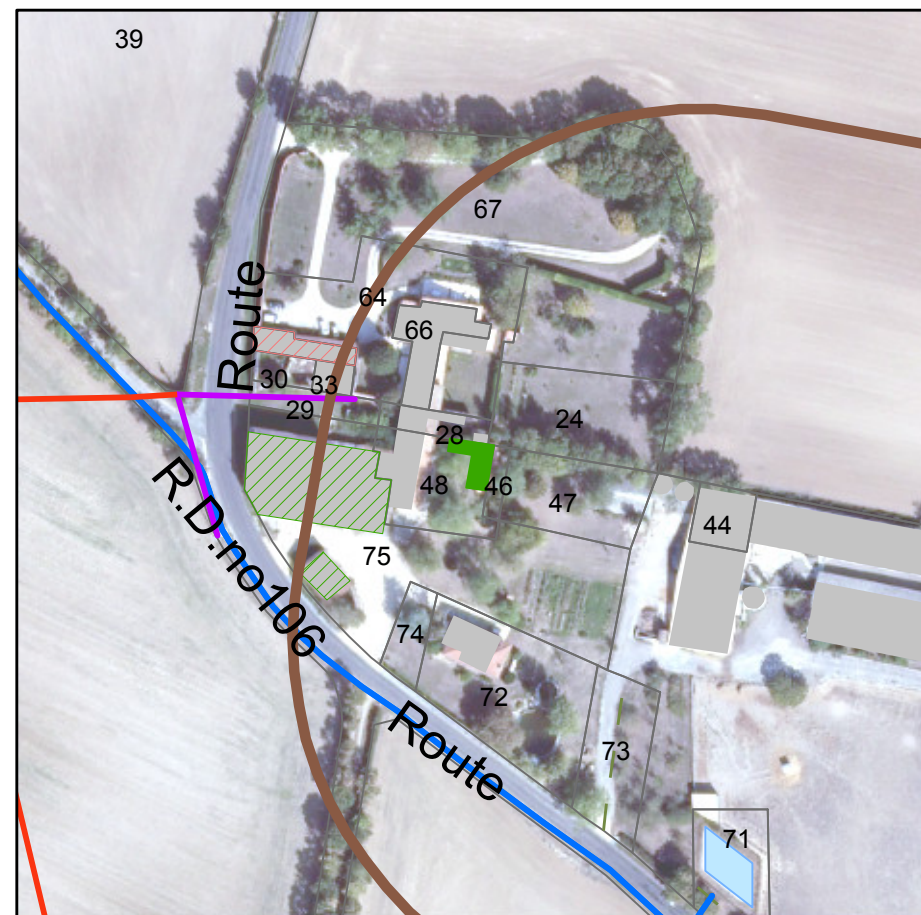
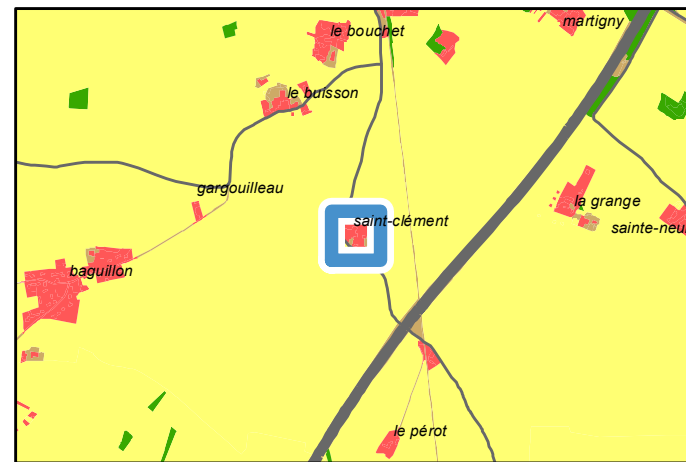
Réseau d'eau : A étudier par le porteur de projet

Périmètre de protection agricole : Oui

Présence d'une habitation sur l'unité foncière : Oui

Servitude :

Destination initiale : A étudier



Périmètre de protection agricole
 ICPE

Avis changement destination
 Oui

Autre bâti changement destination
 Oui
 Non

Réseau électrique
 Réseau aérien basse tension
 Réseau aérien haute tension

Réseau AEP
 Canalisations

PLUi-D - Identification du bâti changement de destination

79003 : Aiffres - Chemin de Palais

Parcelle : 790003 Y10066

Avis changement de destination : Oui

Type de bâti : Grange en pierre sèche avec une toiture en tôle. Ouverture en tôle et bois.

Etat du bâti : Bon

Accessibilité : Depuis la voirie

Réseau d'électricité : A étudier par le porteur de projet

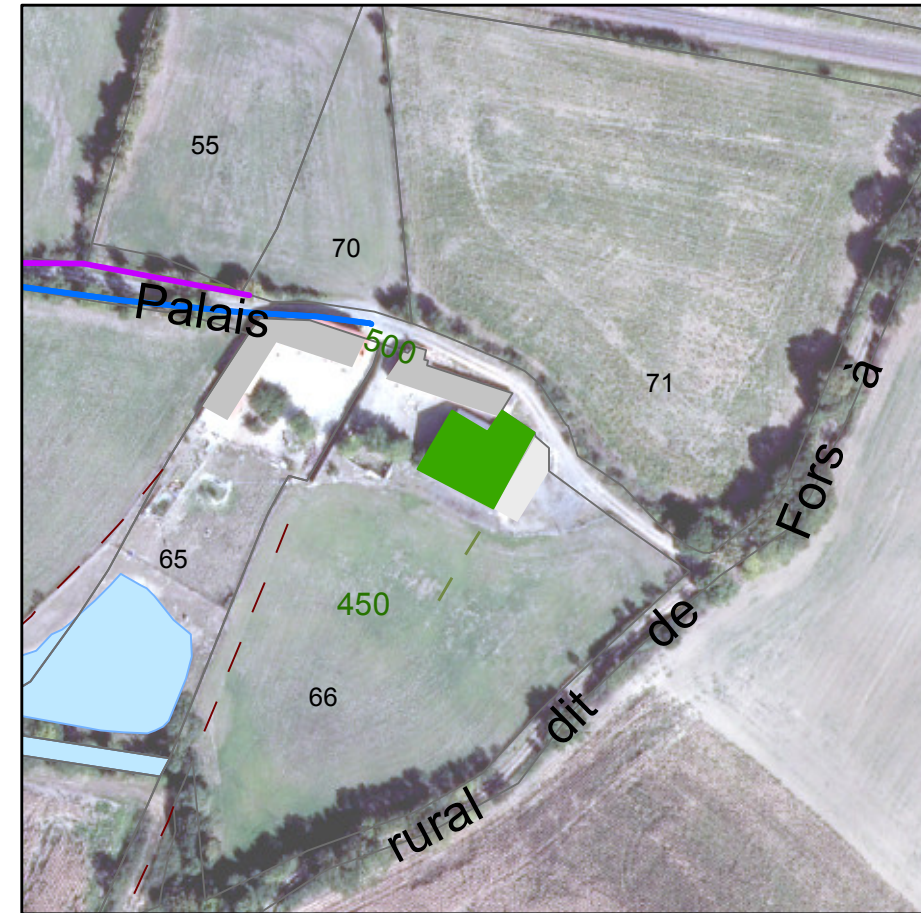
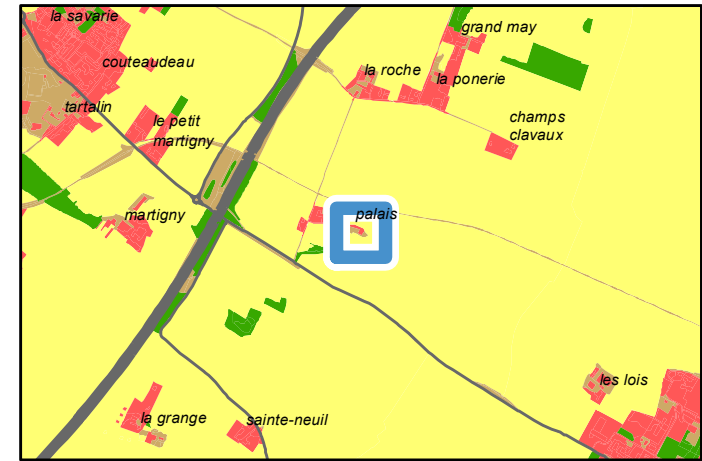
Réseau d'eau : A étudier par le porteur de projet

Périmètre de protection agricole : Non

Présence d'une habitation sur l'unité foncière : Oui

Servitude :

Destination initiale : A étudier



Avis changement destination
■ Oui
Réseau électrique
— Réseau aérien basse tension
Réseau AEP
— Canalisation

PLUi-D - Identification du bâti changement de destination

79003 : Aiffres - Lieu-dit Champs Clavaux

Parcelle : 790003 YC0026

Avis changement de destination : Oui

Type de bâti : Granges en pierre sèche avec chacune une toiture en tuile. Ouverture en bois.

Etat du bâti : Mauvais

Accessibilité : Depuis la voirie

Réseau d'électricité : Oui

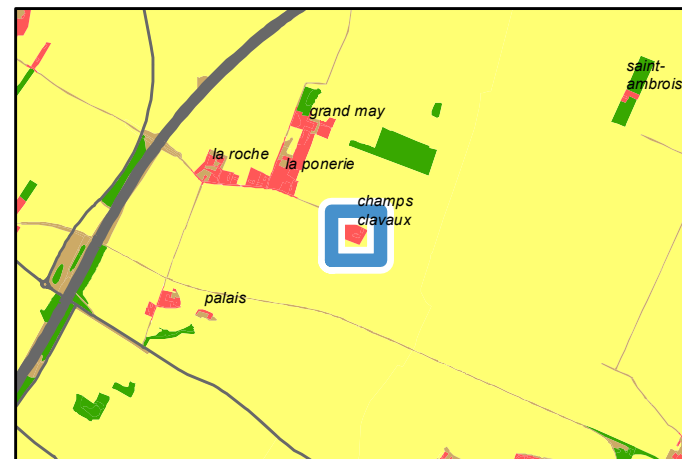
Réseau d'eau : A étudier par le porteur de projet

Périmètre de protection agricole : Non

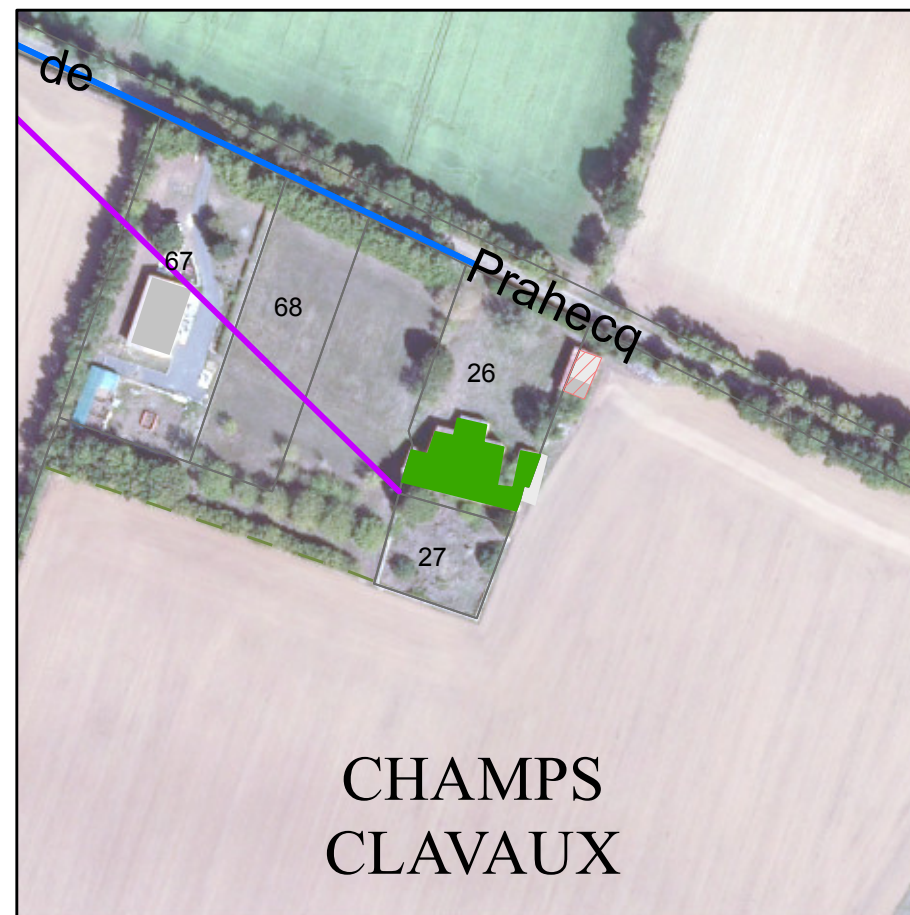
Présence d'une habitation sur l'unité foncière : Non

Servitude :

Destination initiale : A étudier



Avis changement destination	
	Oui
Autre bâti changement destination	
	Non
Réseau électrique	
	Réseau aérien basse tension
Réseau AEP	
	Canalisation



PLUi-D - Identification du bâti changement de destination

79003 : Aiffres - Lieu-dit Le Pérot

Parcelle : 790003 YM0032

Avis changement de destination : Oui

Type de bâti : Bâtiment en pierre sèche avec une toiture en tuile.

Etat du bâti : Bon

Accessibilité : Depuis la voirie

Réseau d'électricité : Oui

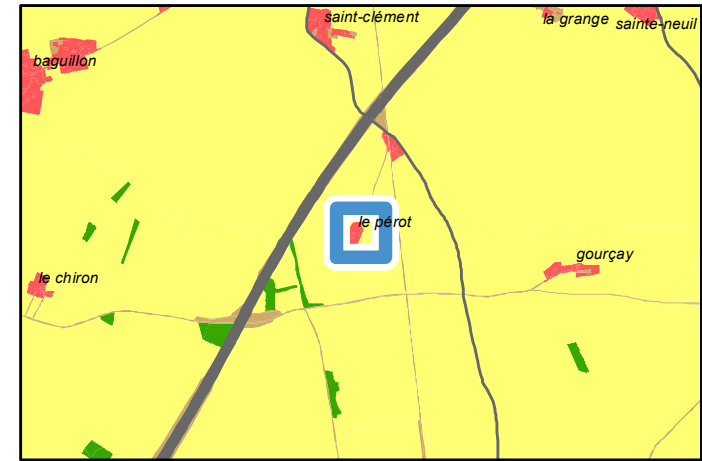
Réseau d'eau : A étudier par le porteur de projet

Périmètre de protection agricole : Non

Présence d'une habitation sur l'unité foncière : Oui

Servitude :

Destination initiale : A étudier



Avis changement destination	■ Oui
Autre bâti changement destination	 Oui
Réseau électrique	— Réseau aérien basse tension
	- - - Réseau souterrain basse tension

PLUi-D - Identification du bâti changement de destination

79003 : Aiffres - Lieu-dit La Roche Palais

Parcelle : 790003 YD0090

Avis changement de destination : Oui

Type de bâti : Bâtiment en pierre sèche avec une toiture en tuile. Les ouvertures sont en bois.

Etat du bâti : Bon

Accessibilité : Depuis la voirie

Réseau d'électricité : Non, à moins de 100m

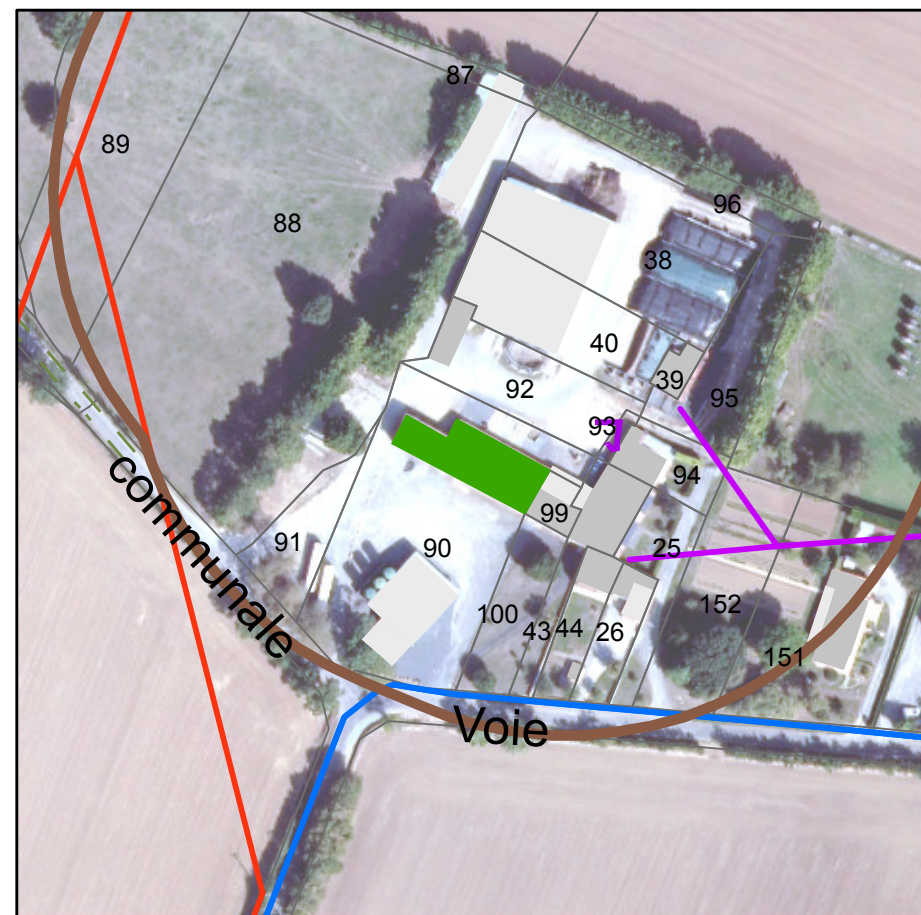
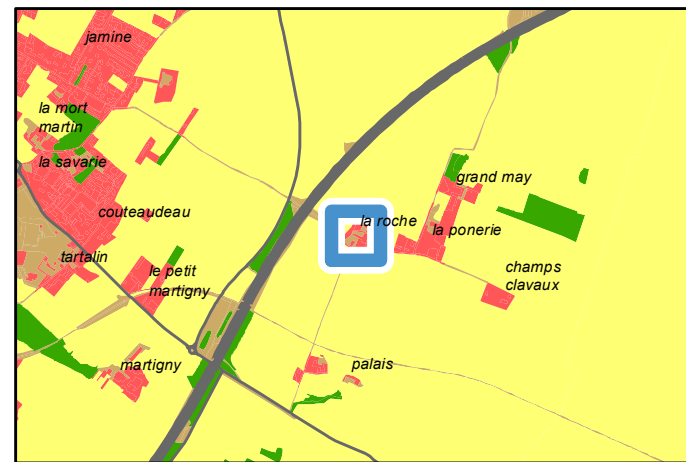
Réseau d'eau : A étudier par le porteur de projet

Périmètre de protection agricole : Oui

Présence d'une habitation sur l'unité foncière : Non

Servitude :

Destination initiale : A étudier



	Périmètre de protection agricole
	ICPE
	Avis changement destination
	Oui
	Réseau électrique
	Réseau aérien basse tension
	Réseau aérien haute tension
	Réseau AEP
	Canalisation

PLUi-D - Identification du bâti changement de destination

79003 : Aiffres - Chemin du Bouchet

Parcelle : 790003 BC0036

Avis changement de destination : Oui

Type de bâti : Bâtiment en pierre sèche avec une toiture en tuile. Ouvertures en PVC.

Etat du bâti : Bon

Accessibilité : Depuis la voirie

Réseau d'électricité : A étudier par le porteur de projet

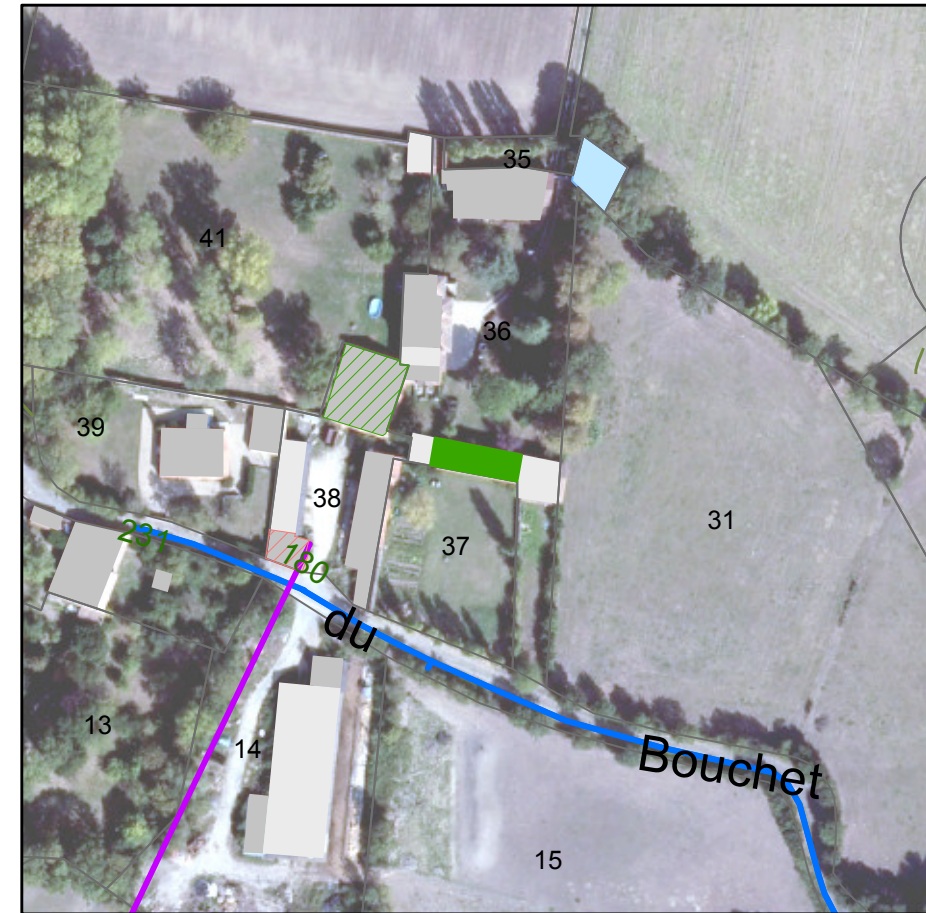
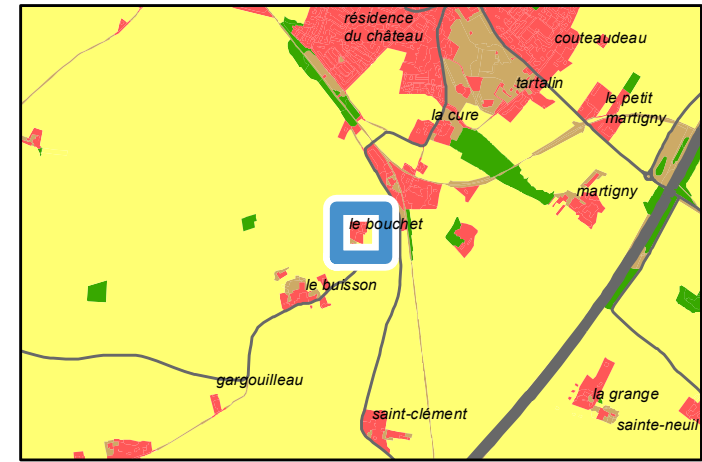
Réseau d'eau : A étudier par le porteur de projet

Périmètre de protection agricole : Non

Présence d'une habitation sur l'unité foncière : Oui

Servitude :

Destination initiale : A étudier



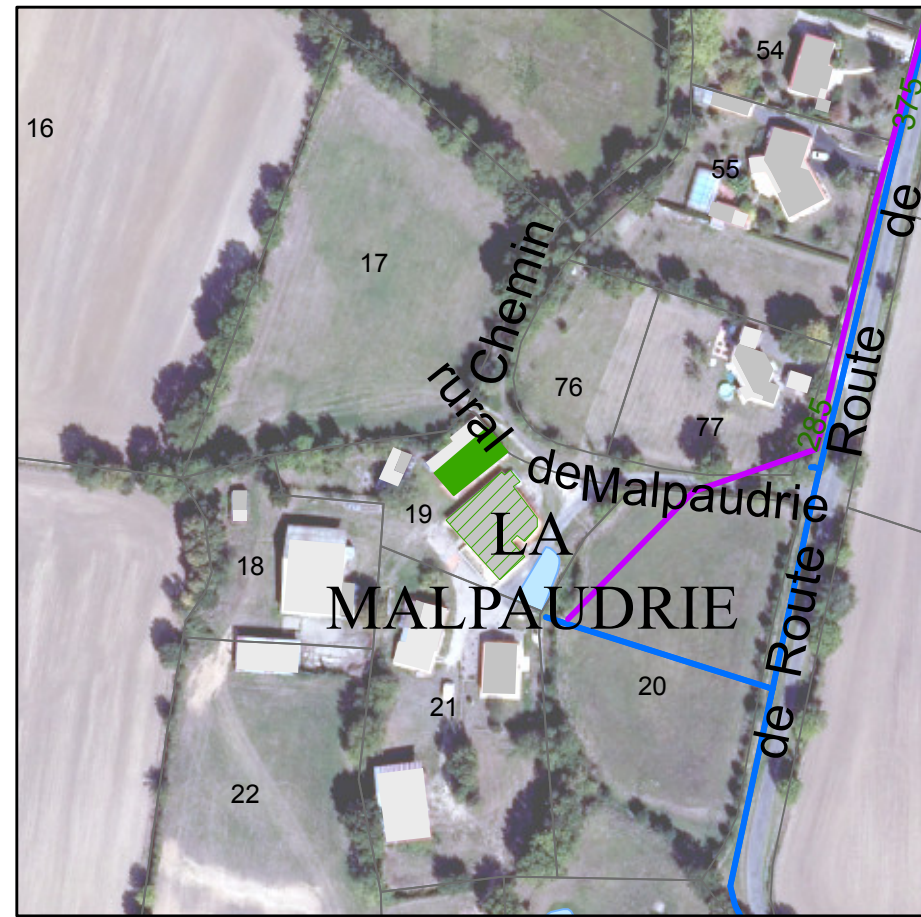
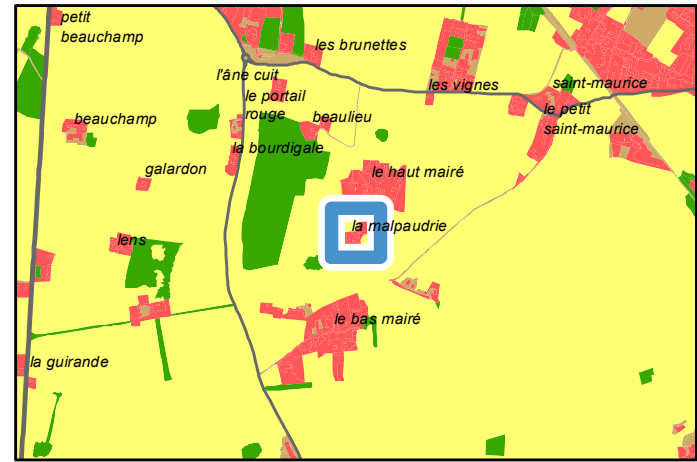
Avis changement destination	
	Oui
Autre bâti changement destination	
	Oui
	Non
Réseau électrique	
	Réseau aérien basse tension
Réseau AEP	
	Canalisation

PLUi-D - Identification du bâti changement de destination

79003 : Aiffres - Lieu-dit La Malpaudrie
Parcelle : 790003 BI0019

Avis changement de destination : Oui

- Type de bâti : Bâtiment en pierre sèche avec une toiture en tuile. Ouverture en bois.
- Etat du bâti : Bon
- Accessibilité : Depuis la voirie
- Réseau d'électricité : A étudier par le porteur de projet
- Réseau d'eau : A étudier par le porteur de projet
- Périmètre de protection agricole : Non
- Présence d'une habitation sur l'unité foncière : Oui
- Servitude : Zone inondable
- Destination initiale : A étudier



Avis changement destination	■ Oui
Autre bâti changement destination	▨ Oui
Réseau électrique	— Réseau aérien basse tension
Réseau AEP	— Canalisation

PLUi-D - Identification du bâti changement de destination

79003 : Aiffres - Lieu-dit La Malpaudrie

Parcelle : 790003 BI0019

Avis changement de destination : Oui

Type de bâti : Bâtiment en pierre sèche avec une toiture en tuile. Ouvertures en bois.

Etat du bâti : Moyen

Accessibilité : Depuis la voirie

Réseau d'électricité : A étudier par le porteur de projet

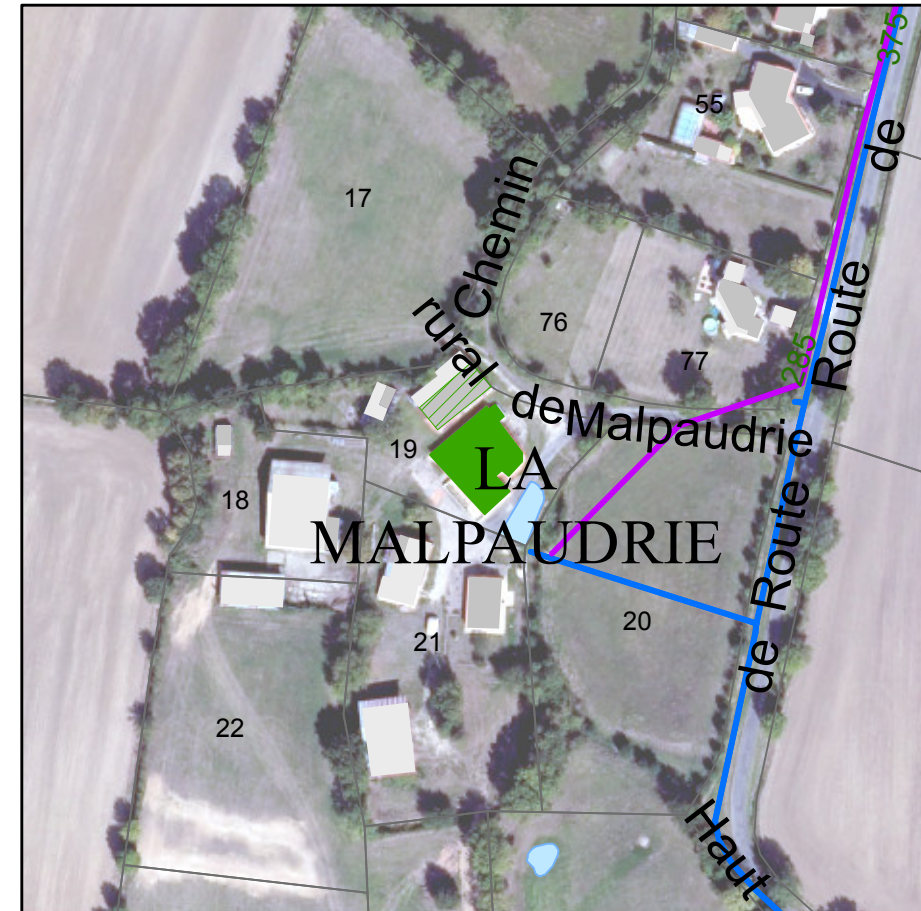
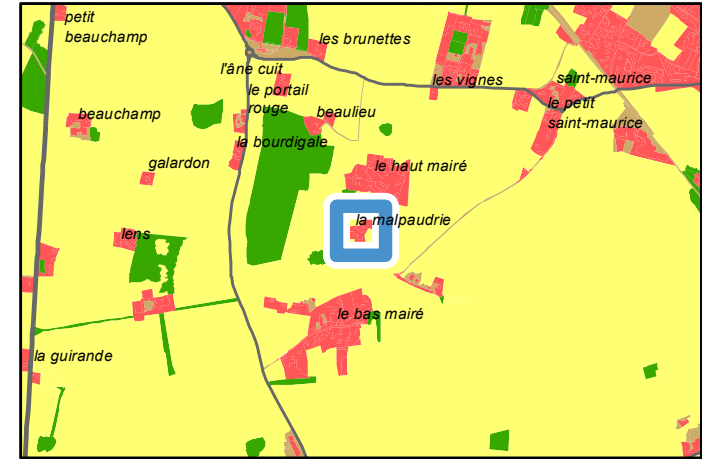
Réseau d'eau : A étudier par le porteur de projet

Périmètre de protection agricole : Non

Présence d'une habitation sur l'unité foncière : Oui

Servitude : Zone inondable

Destination initiale : A étudier



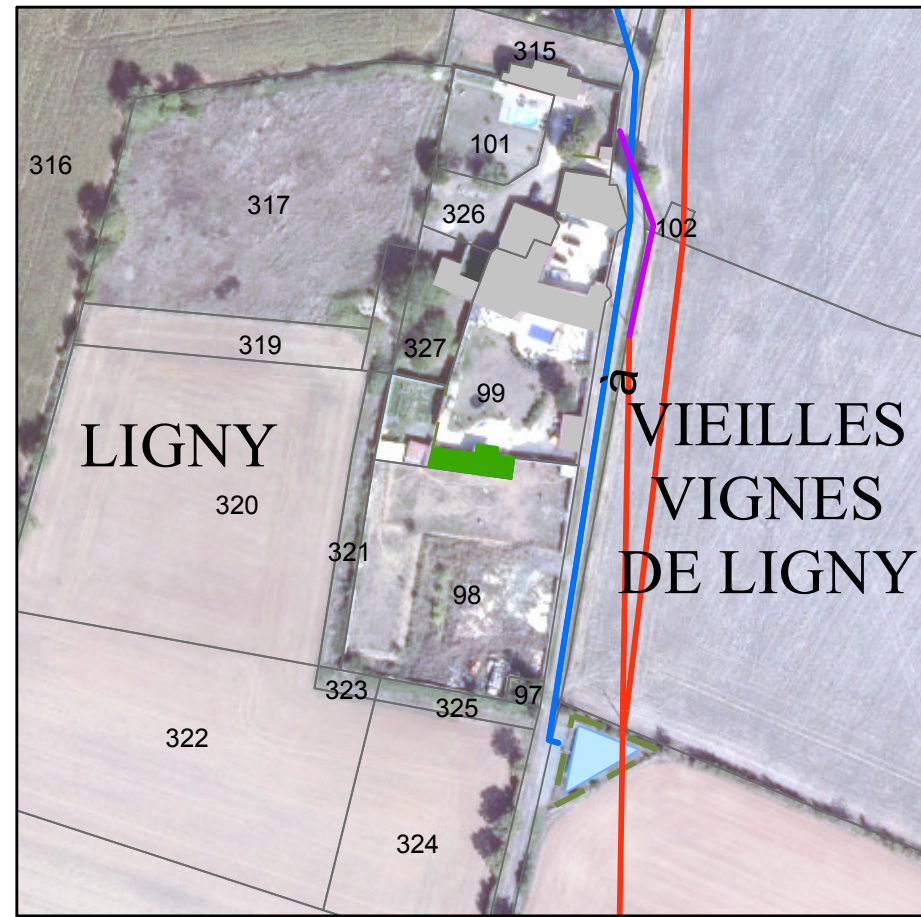
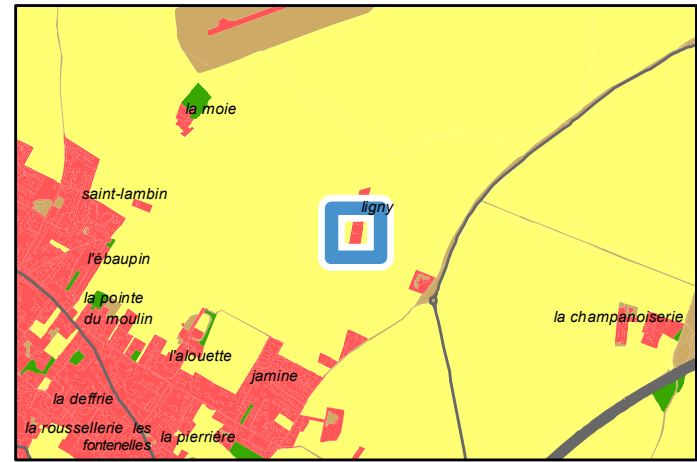
Avis changement destination
■ Oui
Autre bâti changement destination
▨ Oui
Réseau électrique
— Réseau aérien basse tension
Réseau AEP
— Canalisations

PLUi-D - Identification du bâti changement de destination

79003 : Aiffres - Lieu-dit Vieilles Vignes de Ligny
Parcelle : 790003 ZI0099

Avis changement de destination : Oui

- Type de bâti : Hangar de stockage d'engins agricoles en pierre sèche avec une toiture en tuile.
- Etat du bâti : Bon
- Accessibilité : Depuis la voirie
- Réseau d'électricité : Oui
- Réseau d'eau : A étudier par le porteur de projet
- Périmètre de protection agricole : Non
- Présence d'une habitation sur l'unité foncière : Oui
- Servitude :
- Destination initiale : A étudier



Avis changement destination
■ Oui

Réseau électrique
— Réseau aérien basse tension
— Réseau aérien haute tension

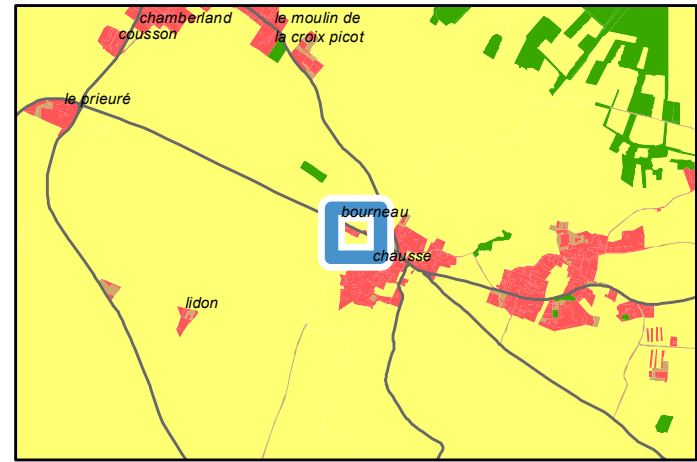
Réseau AEP
— Canalisations

PLUi-D - Identification du bâti changement de destination

79009 : Amuré - Route de Bourneau
Parcelle : 790009 AB0063

Avis changement de destination : Oui

- Type de bâti : Bâtiment en pierre sèche avec une toiture en tuile. Ouvertures en bois.
- Etat du bâti : Bon
- Accessibilité : Depuis la voirie
- Réseau d'électricité : Oui
- Réseau d'eau : Oui
- Périmètre de protection agricole : Non
- Présence d'une habitation sur l'unité foncière : Non
- Servitude :
- Destination initiale : A étudier



Avis changement destination	■ Oui
Autre bâti changement destination	▨ Oui
Réseau électrique	— Réseau aérien basse tension
Réseau AEP	— Canalisations

PLUi-D - Identification du bâti changement de destination

79009 : Amuré - Route de Bourneau

Parcelle : 790009 AB0063

Avis changement de destination : Oui

Type de bâti : Préau en pierre sèche avec une toiture en tôle.

Etat du bâti : Bon

Accessibilité : Depuis la voirie

Réseau d'électricité : Oui

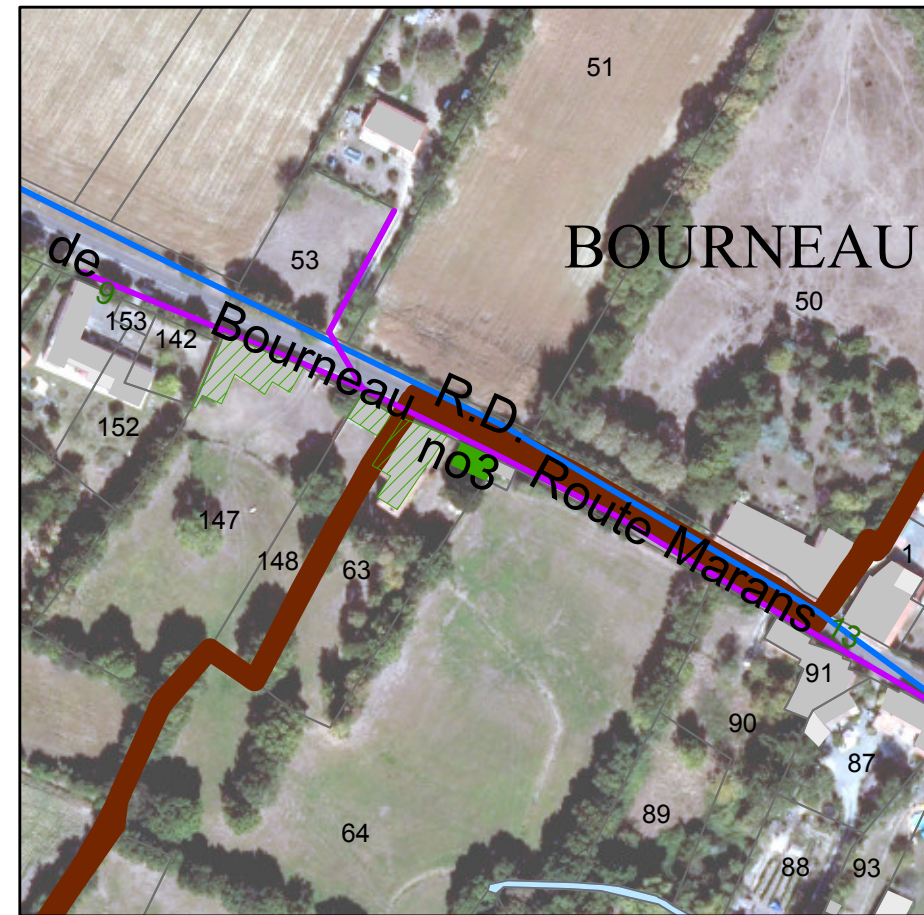
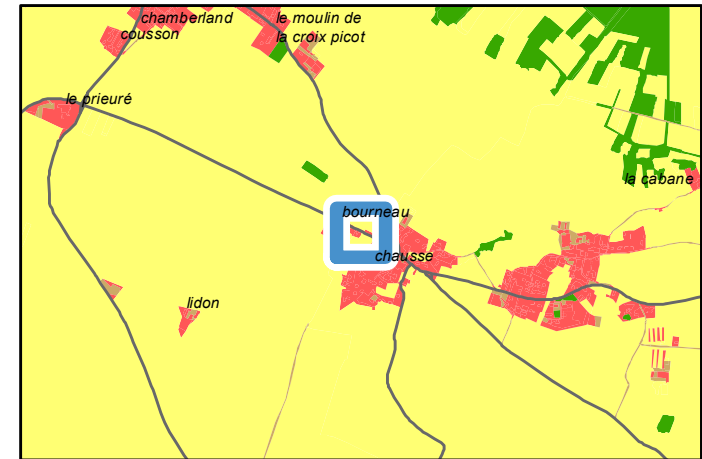
Réseau d'eau : Oui

Périmètre de protection agricole : Non

Présence d'une habitation sur l'unité foncière : Non

Servitude :

Destination initiale : A étudier



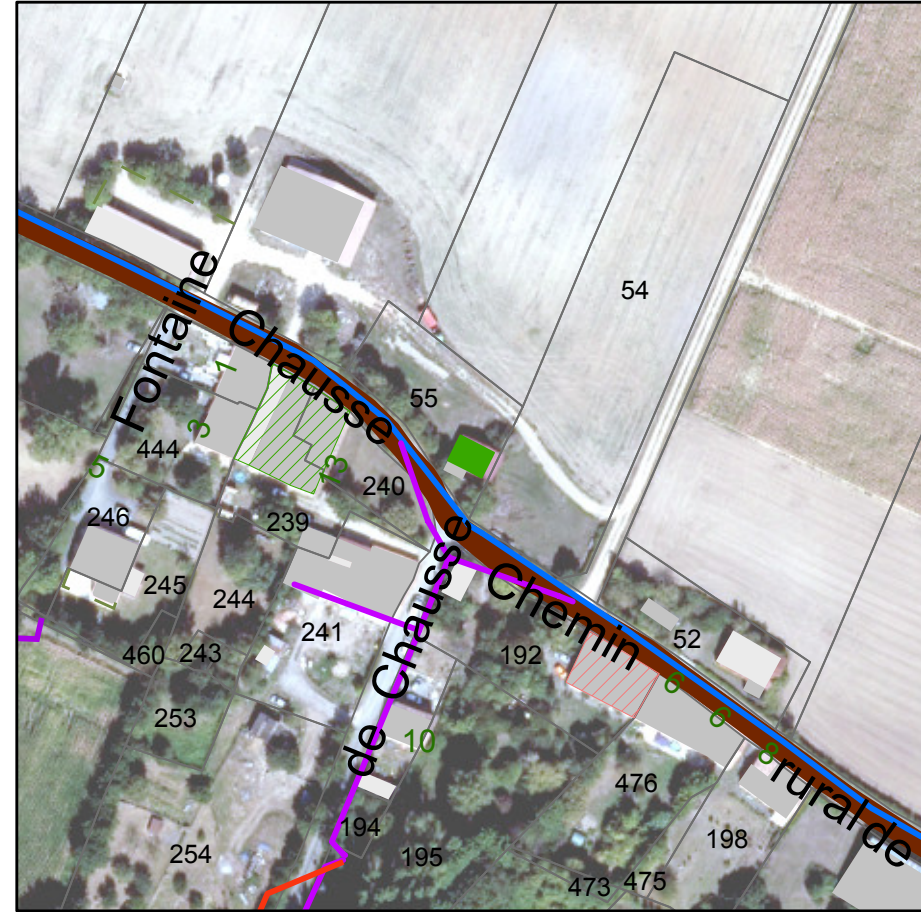
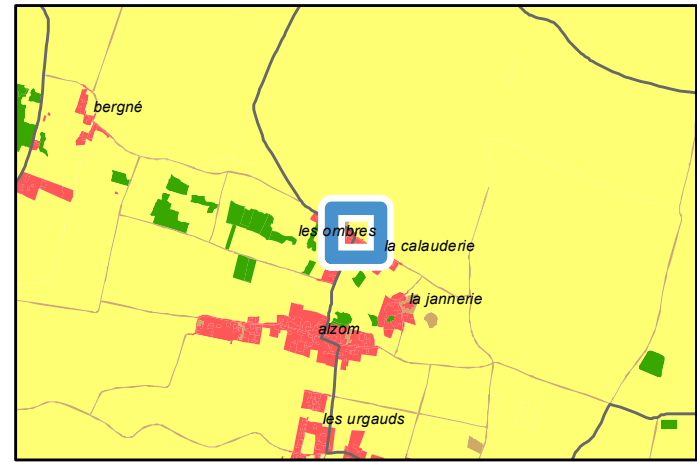
Avis changement destination	■ Oui
Autre bâti changement destination	▨ Oui
Réseau électrique	— Réseau aérien basse tension
Réseau AEP	— Canalisation

PLUi-D - Identification du bâti changement de destination

79009 : Amuré - Chausse
Parcelle : 790009 ZN0055

Avis changement de destination : Oui

- Type de bâti : Hangar en pierre sèche avec une toiture en tôle.
- Etat du bâti : Bon
- Accessibilité : Depuis la voirie
- Réseau d'électricité : Oui
- Réseau d'eau : Oui
- Périmètre de protection agricole : Non
- Présence d'une habitation sur l'unité foncière : Non
- Servitude : Zone humide
- Destination initiale : Agricole



Avis changement destination	
	Oui
Autre bâti changement destination	
	Oui
	Non
Réseau électrique	
	Réseau aérien basse tension
	Réseau aérien haute tension
Réseau AEP	
	Canalisation

PLUi-D - Identification du bâti changement de destination

79009 : Amuré - Fief de la Gorre Sud

Parcelle : 790009 ZK0044

Avis changement de destination : Oui

Type de bâti : Château d'eau

Etat du bâti : Moyen

Accessibilité :

Réseau d'électricité : A étudier par le porteur de projet

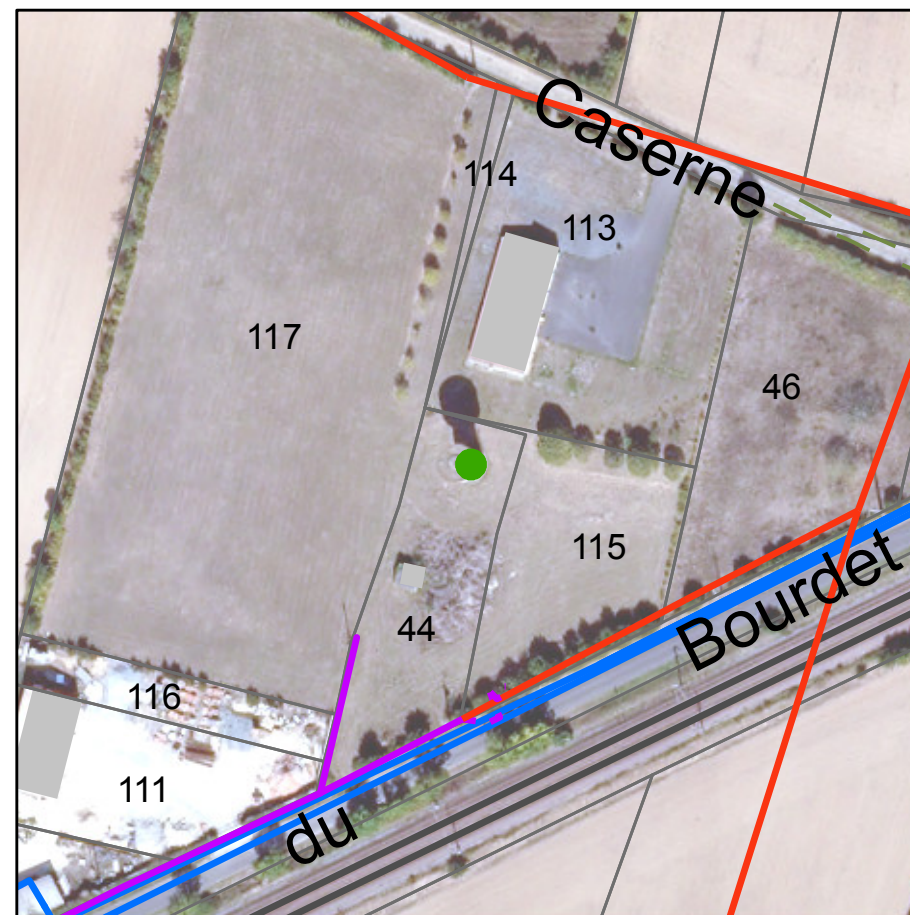
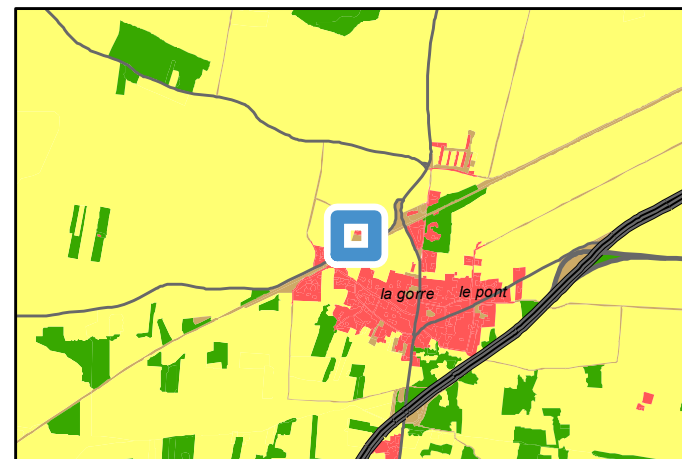
Réseau d'eau :

Périmètre de protection agricole : Non

Présence d'une habitation sur l'unité foncière : Non

Servitude :

Destination initiale : A étudier



Avis changement destination
■ Oui

Réseau électrique
— Réseau aérien basse tension
— Réseau aérien haute tension
- - - Réseau souterrain basse tension

Réseau AEP
— Canalisations

PLUi-D - Identification du bâti changement de destination

79010 : Arçais - Route de Saint-Hilaire

Parcelle : 790010 ZA0022

Avis changement de destination : Oui

Type de bâti : Bâtiment en pierre sèche avec une partie de la toiture en tôle et la seconde en tuile.

Etat du bâti : Moyen

Accessibilité : Depuis la voirie

Réseau d'électricité : Oui

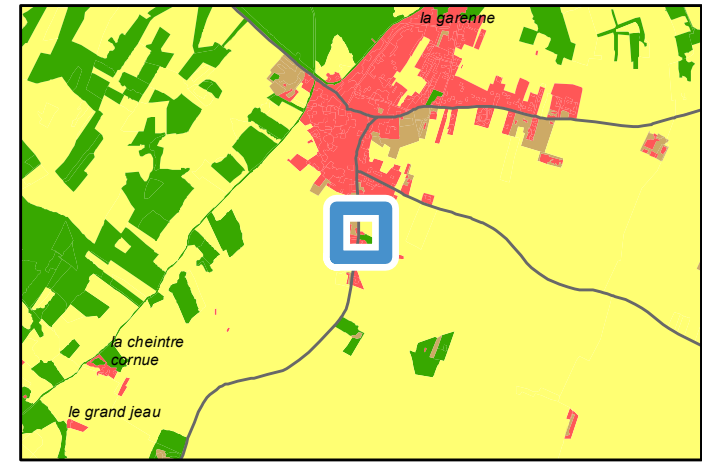
Réseau d'eau : Oui

Périmètre de protection agricole : Non

Présence d'une habitation sur l'unité foncière : Non

Servitude :

Destination initiale : A étudier



Avis changement destination	
■	Oui
Réseau électrique	
—	Réseau aérien basse tension
—	Réseau aérien haute tension
- - -	Réseau souterrain basse tension
Réseau AEP	
—	Canalisation

PLUi-D - Identification du bâti changement de destination

79031 : Beauvoir-sur-Niort - Rue de Limailles

Parcelle : 790031227 A0498

Avis changement de destination : Oui

Type de bâti : Bâtiment en pierre sèche avec une toiture en tuile. Portail et fenêtre en tôle.

Etat du bâti : Bon

Accessibilité : Depuis la voirie

Réseau d'électricité : Oui

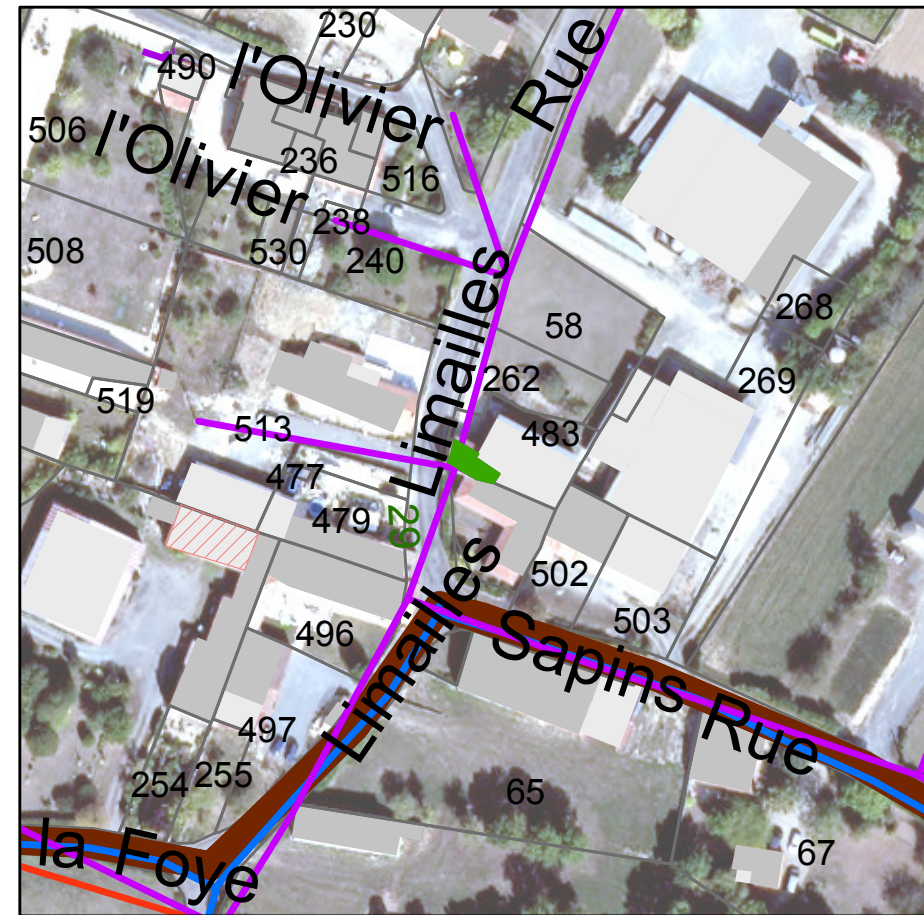
Réseau d'eau : Oui

Périmètre de protection agricole : Non

Présence d'une habitation sur l'unité foncière : Non

Servitude :

Destination initiale : Agricole



Avis changement destination	
■	Oui
Autre bâti changement destination	
▨	Non
Réseau électrique	
—	Réseau aérien basse tension
—	Réseau aérien haute tension
Réseau AEP	
—	Canalisation

PLUi-D - Identification du bâti changement de destination

79031 : Beauvoir-sur-Niort - Lieu-dit Le Fief de Sèche-bec

Parcelle : 790031227 D0369

Avis changement de destination : Oui

Type de bâti : Hangar en pierre sèche avec une toiture en tuile.

Etat du bâti : Bon

Accessibilité : Depuis la voirie

Réseau d'électricité : Oui

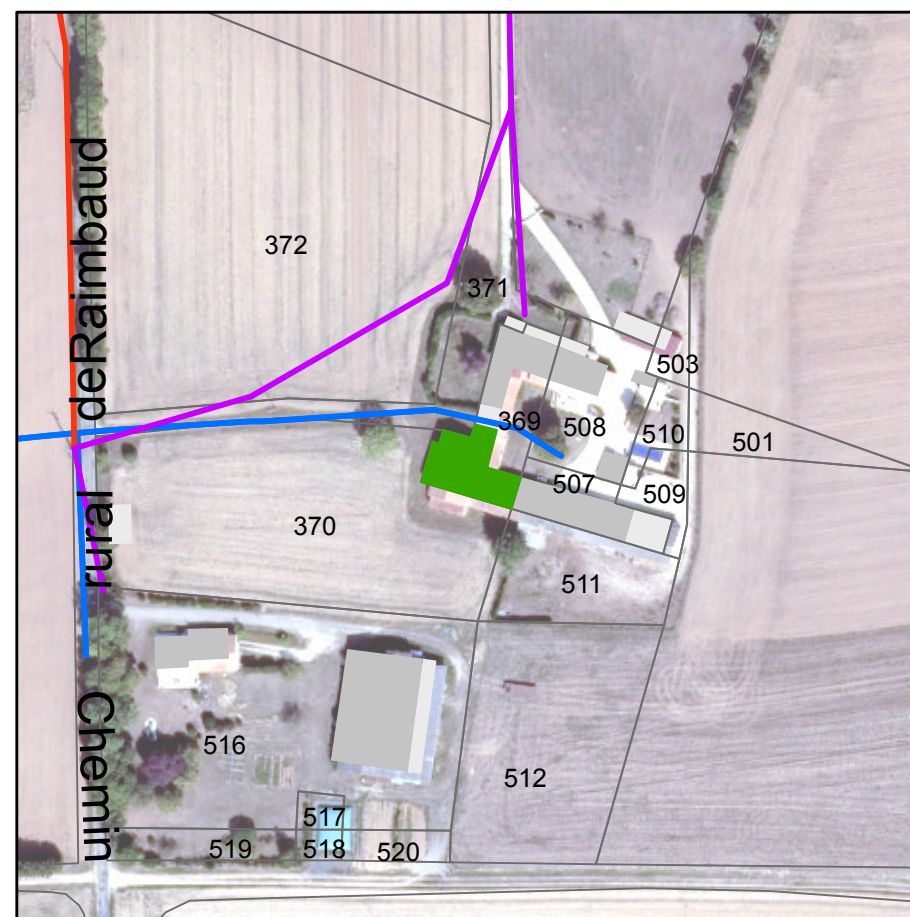
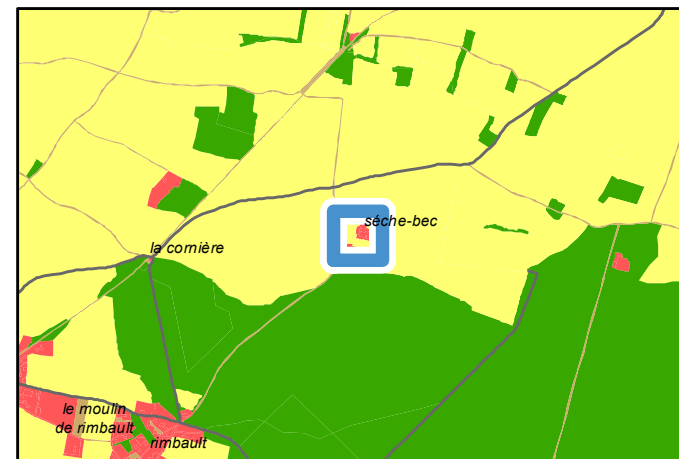
Réseau d'eau : Oui

Périmètre de protection agricole : Non

Présence d'une habitation sur l'unité foncière : Oui

Servitude :

Destination initiale : A étudier



Avis changement destination	
■	Oui
Réseau électrique	
—	Réseau aérien basse tension
—	Réseau aérien haute tension
Réseau AEP	
—	Canalisation

PLUi-D - Identification du bâti changement de destination

79031 : Beauvoir-sur-Niort - La Croix Portillon

Parcelle : 790031097ZB0050

Avis changement de destination : Oui

Type de bâti : Bâtiment en pierre sèche avec une toiture en tuile. Ouvertures en bois.

Etat du bâti : Bon

Accessibilité : Depuis la voirie

Réseau d'électricité : Oui

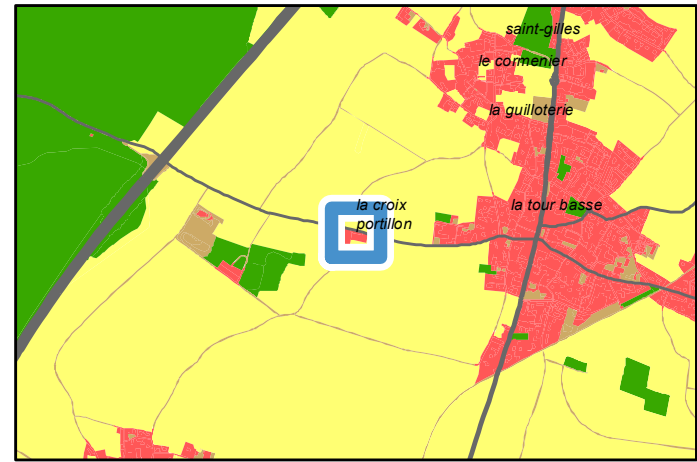
Réseau d'eau : Oui

Périmètre de protection agricole : Non

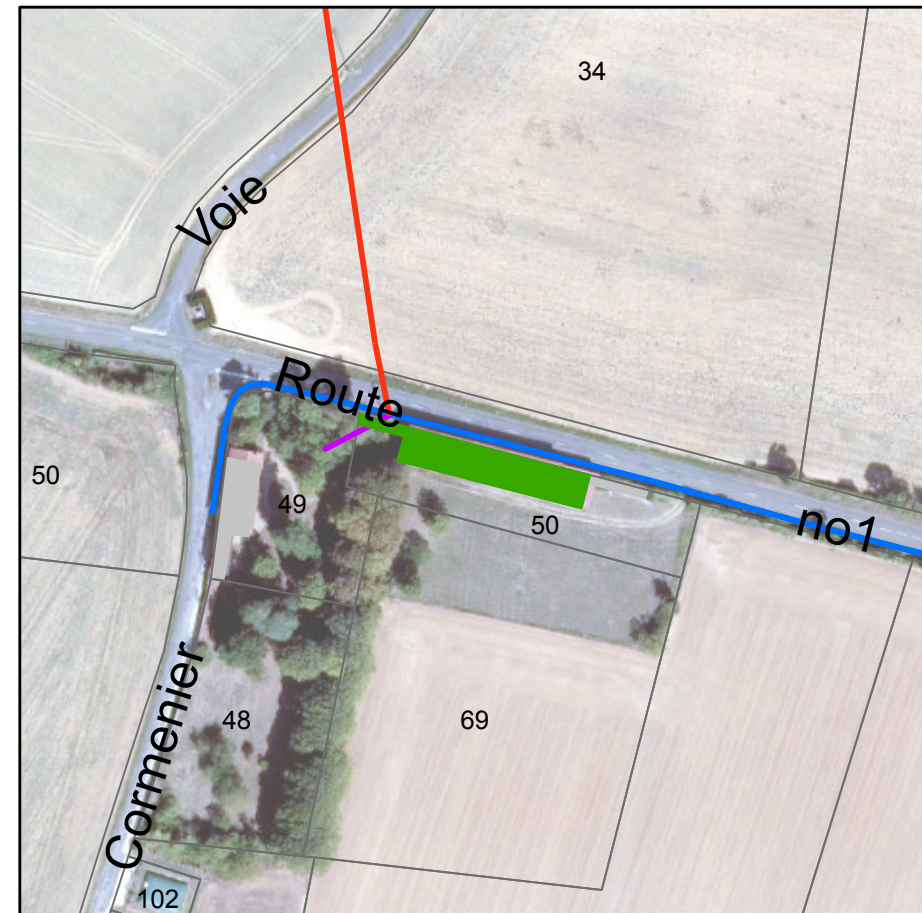
Présence d'une habitation sur l'unité foncière : Non

Servitude :

Destination initiale : A étudier



Avis changement destination	
■	Oui
Réseau électrique	
—	Réseau aérien basse tension
—	Réseau aérien haute tension
Réseau AEP	
—	Canalisation



PLUi-D - Identification du bâti changement de destination

79034 : Bessines - 30 Rue des Grosses Terres

Parcelle : 790034 AN0020

Avis changement de destination : Oui

Type de bâti : Bâtiment en pierre sèche avec une toiture en tuile.

Etat du bâti : Bon

Accessibilité : Depuis la voirie

Réseau d'électricité : Oui

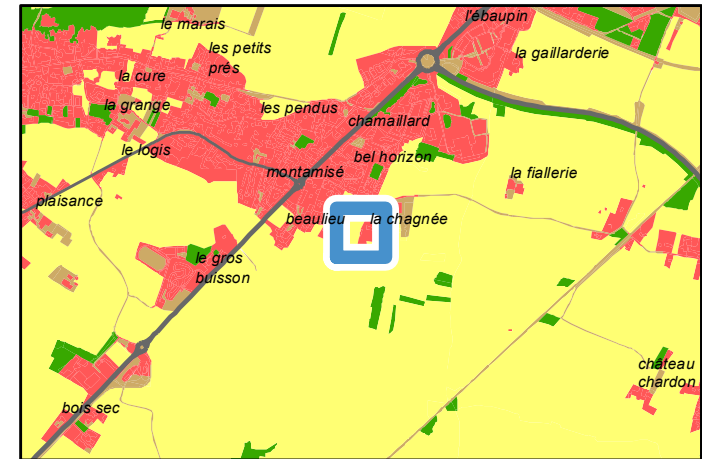
Réseau d'eau : A étudier par le porteur de projet

Périmètre de protection agricole : Non

Présence d'une habitation sur l'unité foncière : Non

Servitude :

Destination initiale : A étudier



Avis changement destination	
	Oui
Autre bâti changement destination	
	Oui
Réseau électrique	
	Réseau aérien basse tension
	Réseau souterrain basse tension
	Réseau souterrain haute tension
Réseau AEP	
	Canalisation

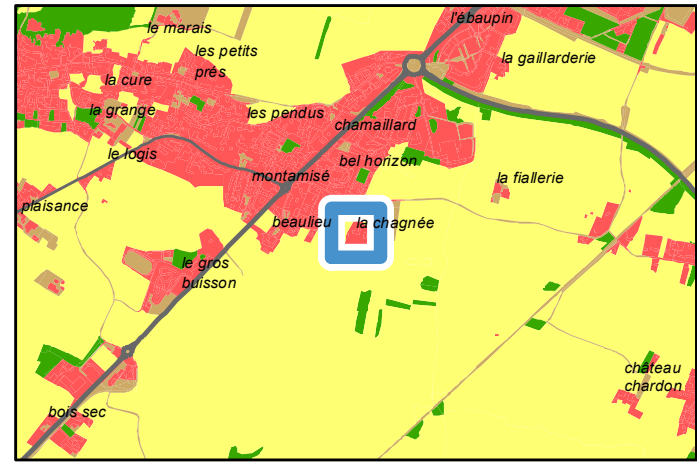


PLUi-D - Identification du bâti changement de destination

79034 : Bessines - 30 Rue des Grosses Terres
Parcelle : 790034 AN0020

Avis changement de destination : Oui

- Type de bâti : Bâtiment en pierre sèche avec une toiture en tuile. Ouvertures en bois.
- Etat du bâti : Bon
- Accessibilité : Depuis la voirie
- Réseau d'électricité : Oui
- Réseau d'eau : A étudier par le porteur de projet
- Périmètre de protection agricole : Non
- Présence d'une habitation sur l'unité foncière : Non
- Servitude :
- Destination initiale : A étudier



Périmètre de protection agricole
 RSD

Avis changement destination
 Oui

Autre bâti changement destination
 Oui

Réseau électrique
 Réseau aérien basse tension
 Réseau souterrain basse tension
 Réseau souterrain haute tension

Réseau AEP
 Canalisation

PLUi-D - Identification du bâti changement de destination

79034 : Bessines - 30 Rue des Grosses Terres

Parcelle : 790034 AN0020

Avis changement de destination : Oui

Type de bâti : Bâtiment en pierre sèche avec une toiture en tuile. Ouvertures en bois.

Etat du bâti : Moyen

Accessibilité : Depuis la voirie

Réseau d'électricité : Oui

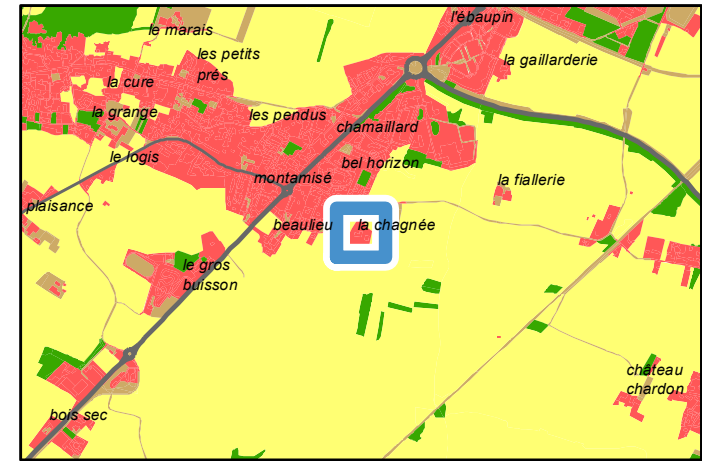
Réseau d'eau : A étudier par le porteur de projet








Périmètre de protection agricole : Non

Présence d'une habitation sur l'unité foncière : Non

Servitude :

Destination initiale : A étudier



	Périmètre de protection agricole RSD
	Avis changement destination Oui
	Autre bâti changement destination Oui
	Réseau électrique Réseau aérien basse tension
	Réseau souterrain basse tension
	Réseau souterrain haute tension
	Réseau AEP Canalisation



PLUi-D - Identification du bâti changement de destination

79034 : Bessines - 48 Rue Jean Richard

Parcelle : 790034 AB0038

Avis changement de destination : Oui

Type de bâti : Bâtiment en pierre sèche avec une toiture en tuile. Ouvertures en bois.

Etat du bâti : Bon

Accessibilité : Depuis la voirie

Réseau d'électricité : Oui

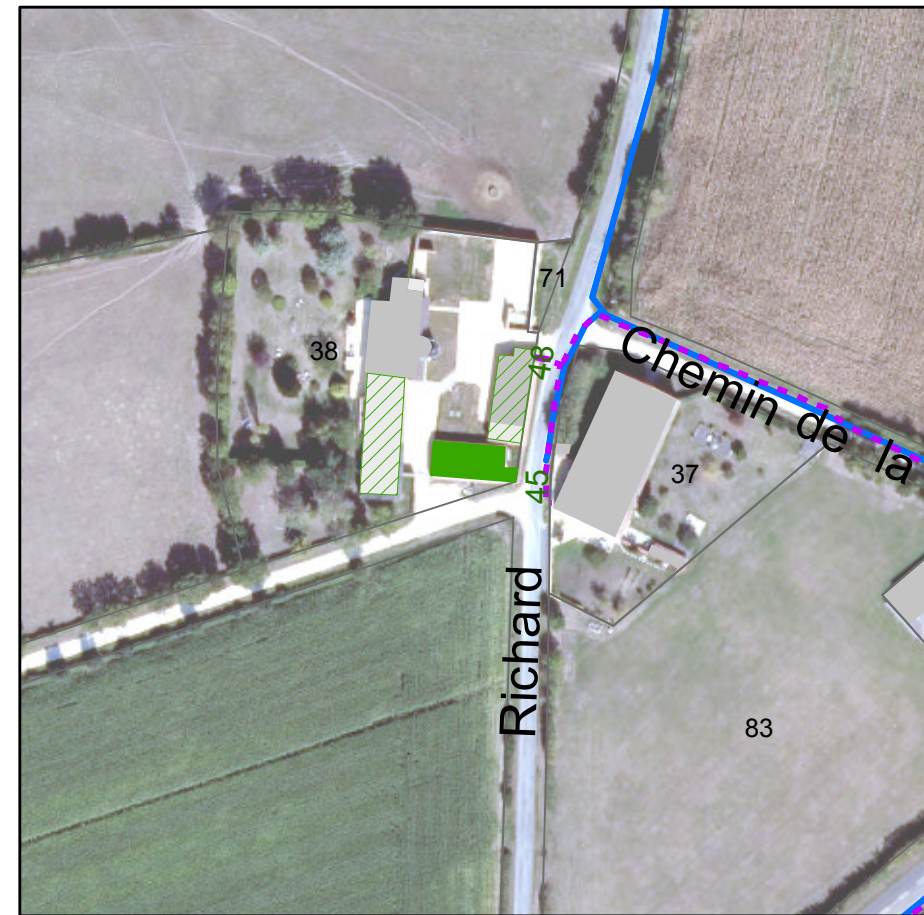
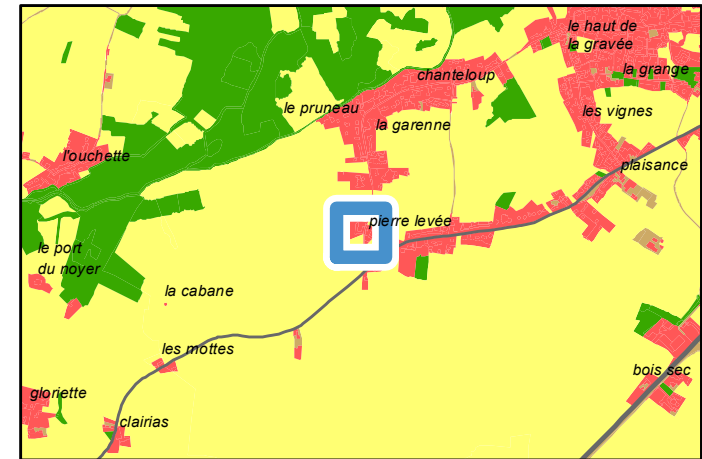
Réseau d'eau : A étudier par le porteur de projet

Périmètre de protection agricole : Non

Présence d'une habitation sur l'unité foncière : Oui

Servitude :

Destination initiale : A étudier



Avis changement destination	
	Oui
Autre bâti changement destination	
	Oui
Réseau électrique	
	Réseau souterrain basse tension
Réseau AEP	
	Canalisation

PLUi-D - Identification du bâti changement de destination

79034 : Bessines - 48 Rue Jean Richard

Parcelle : 790034 AB0038

Avis changement de destination : Oui

Type de bâti : Préau en pierre sèche avec une partie de la toiture en tuile et l'autre en tôle.

Etat du bâti : Bon

Accessibilité : Depuis la voirie

Réseau d'électricité : Oui

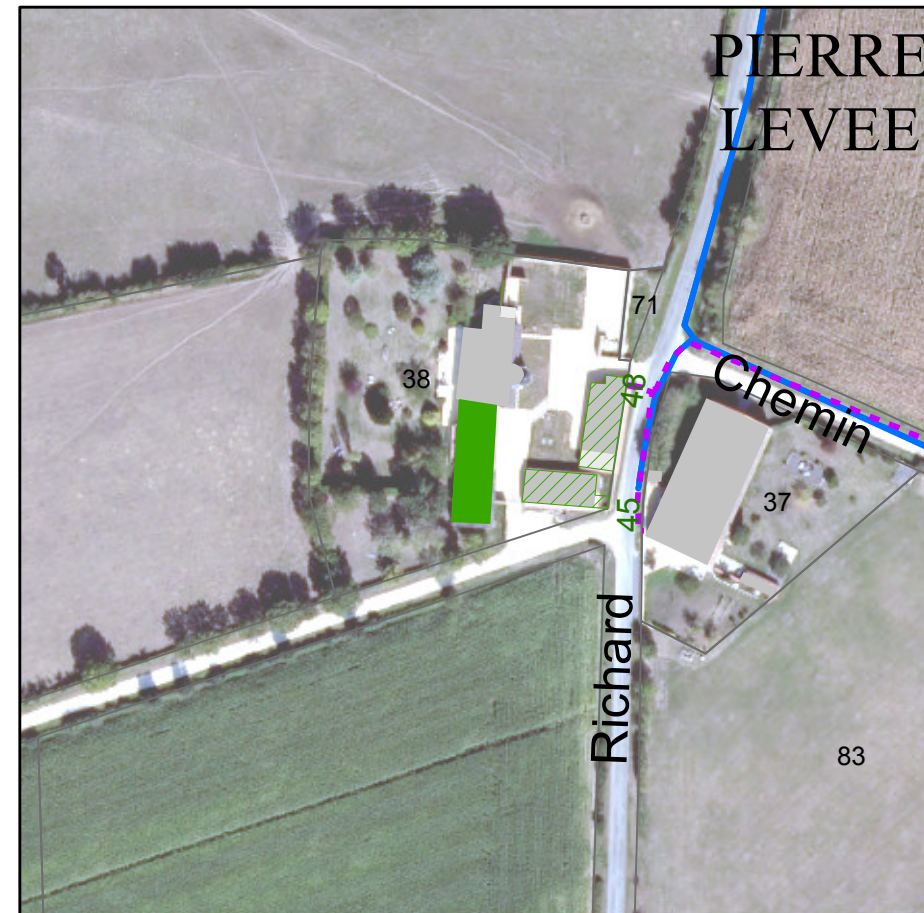
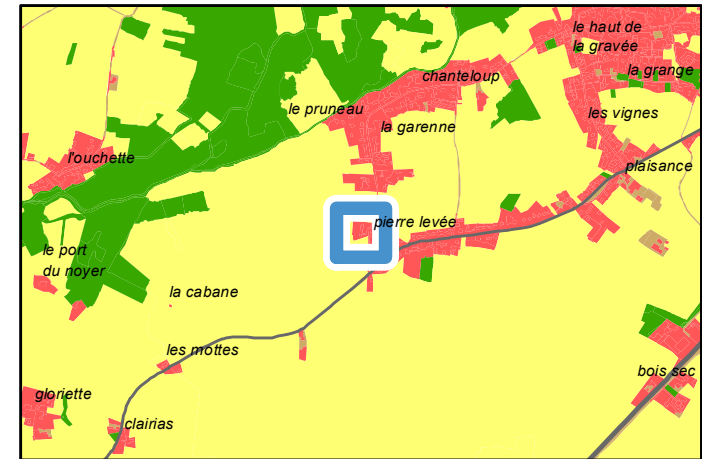
Réseau d'eau : A étudier par le porteur de projet

Périmètre de protection agricole : Non

Présence d'une habitation sur l'unité foncière : Oui

Servitude :

Destination initiale : A étudier



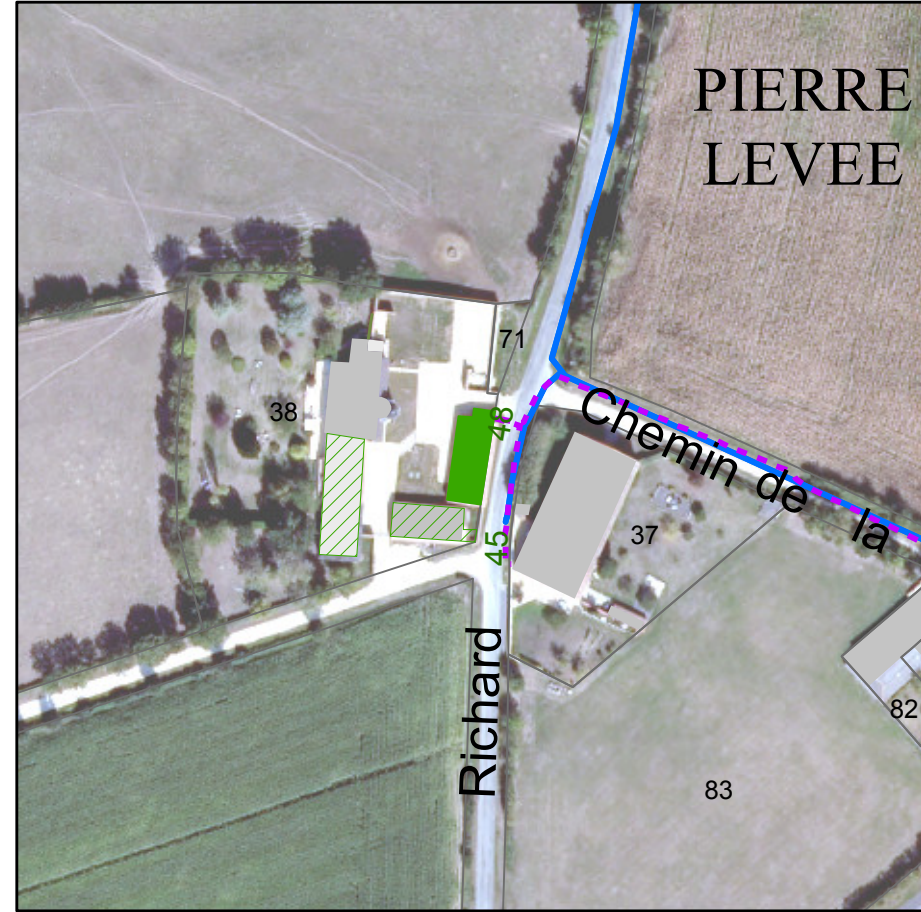
Avis changement destination	■ Oui
Autre bâti changement destination	▨ Oui
Réseau électrique	--- Réseau souterrain basse tension
Réseau AEP	— Canalisation

PLUi-D - Identification du bâti changement de destination

79034 : Bessines - 48 Rue Jean Richard
Parcelle : 790034 AB0038

Avis changement de destination : Oui

- Type de bâti : Bâtiment en pierre sèche avec une toiture en tuile. Ouvertures en bois.
- Etat du bâti : Bon
- Accessibilité : Depuis la voirie
- Réseau d'électricité : Oui
- Réseau d'eau : A étudier par le porteur de projet
- Périmètre de protection agricole : Non
- Présence d'une habitation sur l'unité foncière : Oui
- Servitude :
- Destination initiale : A étudier



Avis changement destination
 Oui
Autre bâti changement destination
 Oui
Réseau électrique
 Réseau souterrain basse tension
Réseau AEP
 Canalisation

PLUi-D - Identification du bâti changement de destination

79046 : Le Bourdet - Chemin de Sauzais

Parcelle : 790046 A0169

Avis changement de destination : Oui

Type de bâti : Bâtiment en pierre sèche avec une toiture en tuile. Ouvertures en bois.

Etat du bâti : Bon

Accessibilité : Depuis la voirie

Réseau d'électricité : Oui

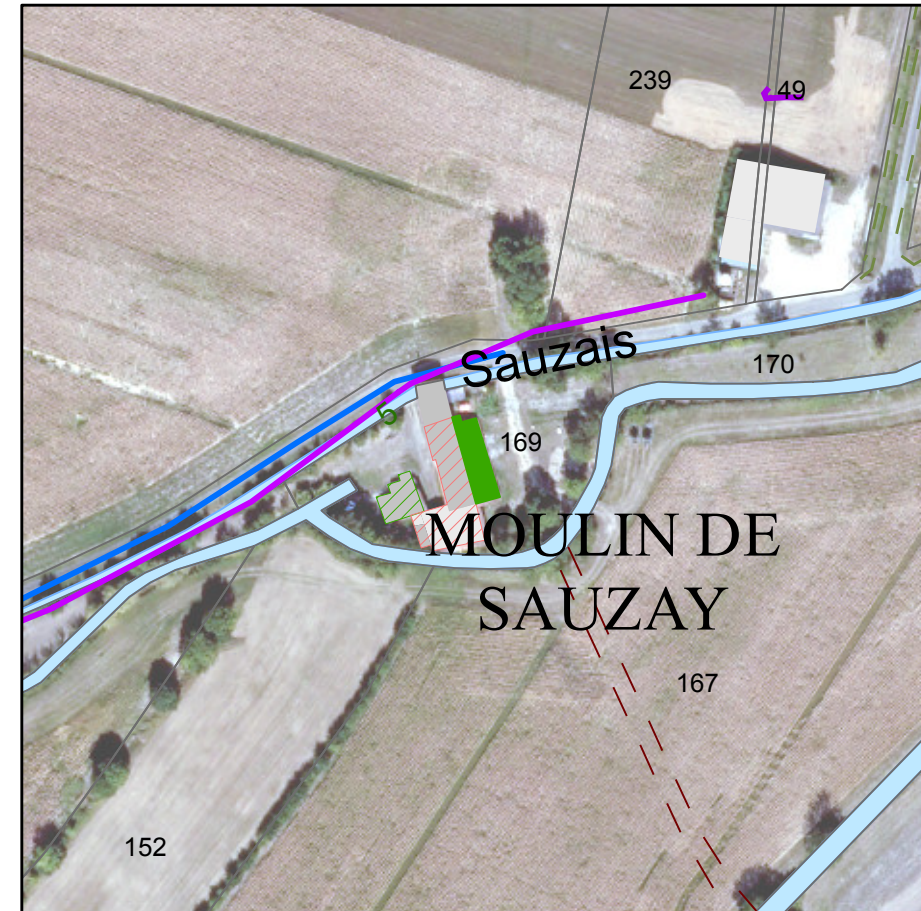
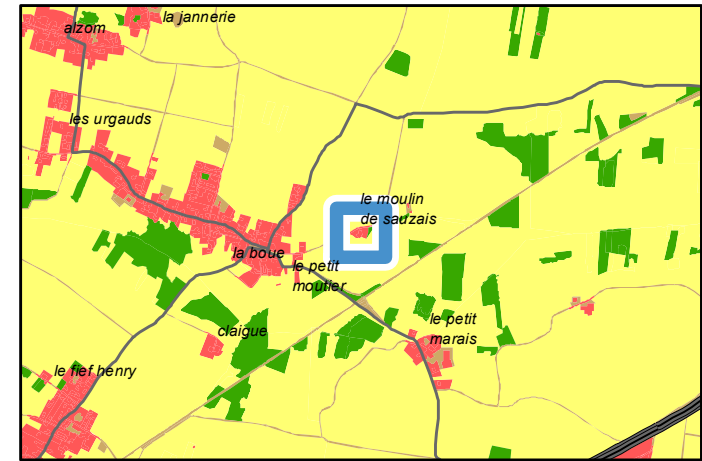
Réseau d'eau : Oui

Périmètre de protection agricole : Non

Présence d'une habitation sur l'unité foncière : Oui

Servitude : Zone humide et inondable

Destination initiale : A étudier



Avis changement destination	
	Oui
Autre bâti changement destination	
	Oui
	Non
Réseau électrique	
	Réseau aérien basse tension
Réseau AEP	
	Canalisation

PLUi-D - Identification du bâti changement de destination

79046 : Le Bourdet - Chemin de Sauzais

Parcelle : 790046 A0169

Avis changement de destination : Oui

Type de bâti : Bâtiment en pierre sèche avec une toiture alternant tôle et tuile.

Etat du bâti : Moyen

Accessibilité : Depuis la voirie

Réseau d'électricité : Oui

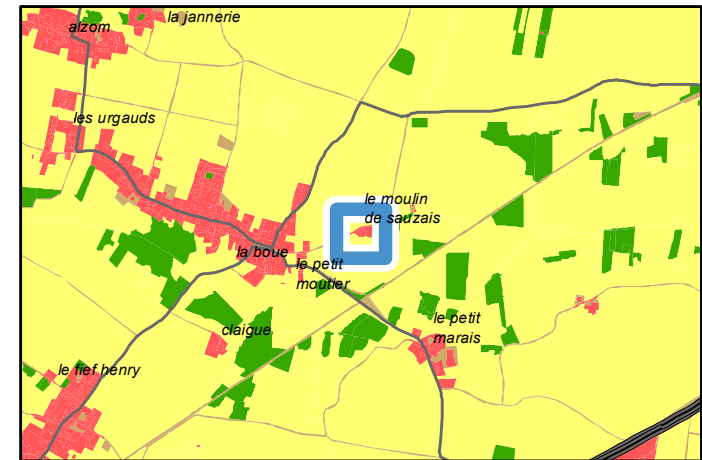
Réseau d'eau : Oui

Périmètre de protection agricole : Non

Présence d'une habitation sur l'unité foncière : Oui

Servitude : Zone inondable

Destination initiale : A étudier



Avis changement destination	
	Oui
Autre bâti changement destination	
	Oui
	Non
Réseau électrique	
	Réseau aérien basse tension
Réseau AEP	
	Canalisation

PLUi-D - Identification du bâti changement de destination

79046 : Le Bourdet - 1 Rue de la Jannerie

Parcelle : 790046 D0459

Avis changement de destination : Oui

Type de bâti : Bâtiment en pierre sèche avec une toiture en tôle. Ouvertures en bois.

Etat du bâti : Bon

Accessibilité : Depuis la voirie

Réseau d'électricité : Oui

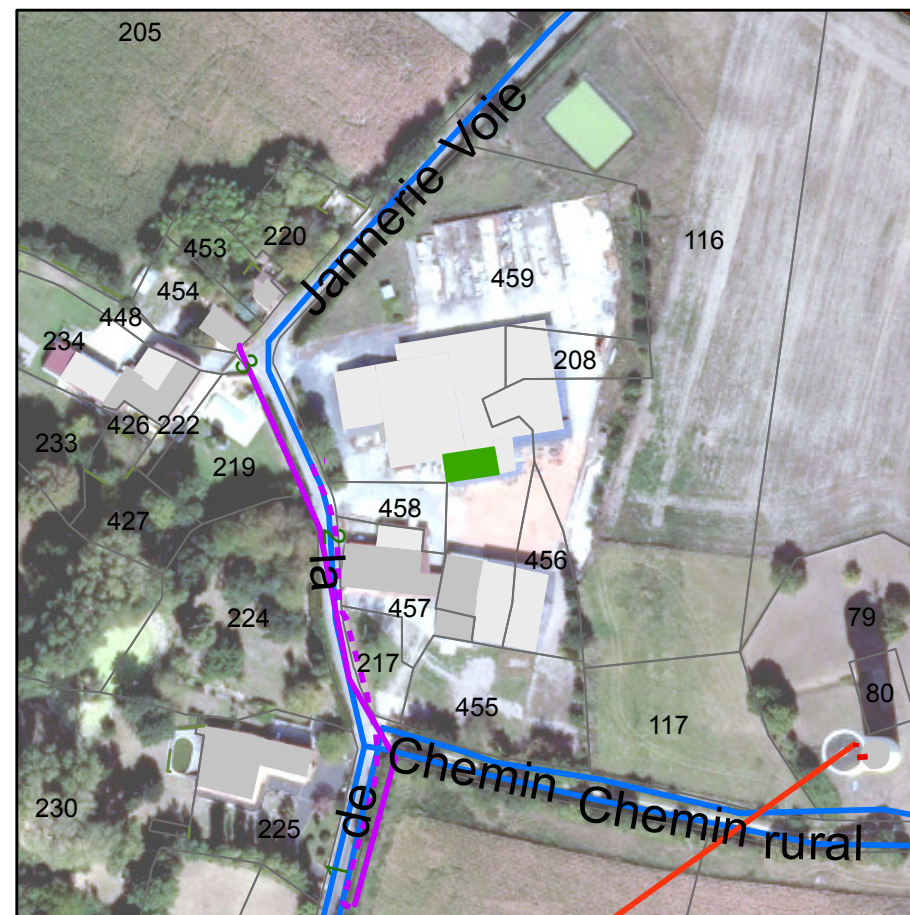
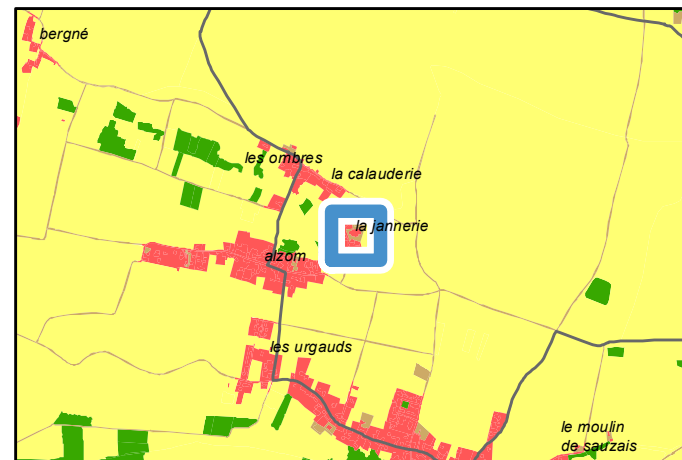
Réseau d'eau : Oui

Périmètre de protection agricole : Non

Présence d'une habitation sur l'unité foncière : Oui

Servitude :

Destination initiale : Agricole



Avis changement destination

- Oui

Réseau électrique

- Réseau aérien basse tension
- Réseau aérien haute tension
- - - Réseau souterrain basse tension
- - - Réseau souterrain haute tension

Réseau AEP

- Canalisation

PLUi-D - Identification du bâti changement de destination

79046 : Le Bourdet - 15 Route de Chaussé

Parcelle : 790046 D0239

Avis changement de destination : Oui

Type de bâti : Bâtiment en pierre sèche avec une toiture en tuile. Ouvertures en bois et en tôle.

Etat du bâti : Moyen

Accessibilité : Depuis la voirie

Réseau d'électricité : Oui

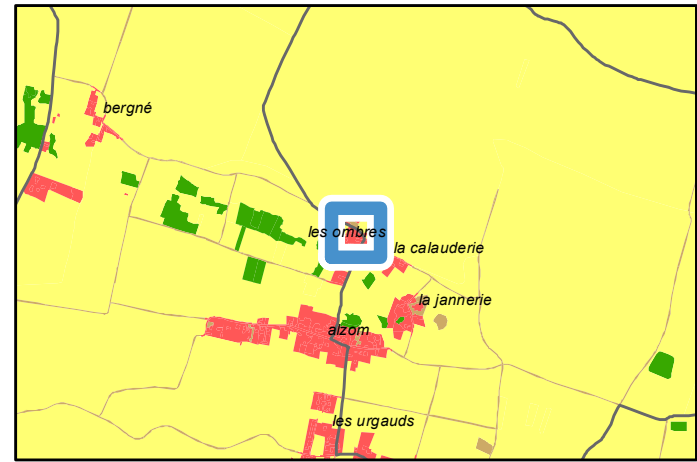
Réseau d'eau : Oui

Périmètre de protection agricole : Non

Présence d'une habitation sur l'unité foncière : Oui

Servitude : Zone humide

Destination initiale : A étudier



Avis changement destination	
	Oui
Autre bâti changement destination	
	Oui
	Non
Réseau électrique	
	Réseau aérien basse tension
	Réseau aérien haute tension
Réseau AEP	
	Canalisation

PLUi-D - Identification du bâti changement de destination

79046 : Le Bourdet - Lieu-dit Bergné

Parcelle : 790046 E0001

Avis changement de destination : Oui

Type de bâti : Bâtiment en pierre sèche avec une toiture en tôle. Ouvertures en bois (porte et fenêtres).

Etat du bâti : Mauvais

Accessibilité : Depuis la voirie

Réseau d'électricité : Oui

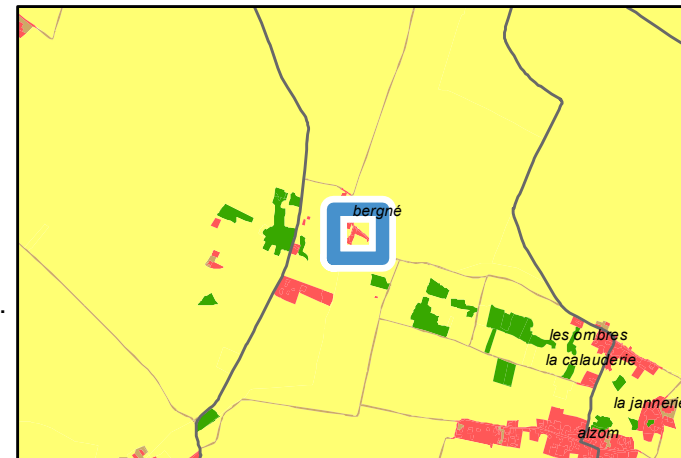
Réseau d'eau : Oui

Périmètre de protection agricole : Non

Présence d'une habitation sur l'unité foncière : Non

Servitude : Zone humide

Destination initiale : A étudier



Avis changement destination
■ Oui
Réseau électrique
— Réseau aérien basse tension
— Réseau aérien haute tension
Réseau AEP
— Canalisation

PLUi-D - Identification du bâti changement de destination

79046 : Le Bourdet - Rue de la Mineterie

Parcelle : 790046 G0241; 790046 G0243; 790046 G0242; 790046 G0252;

Avis changement de destination : Oui

Type de bâti : Bâtiment en pierre sèche avec une toiture en tuile. Préau accolé à ce bâti.

Etat du bâti : Bon

Accessibilité : Depuis la voirie

Réseau d'électricité : Oui

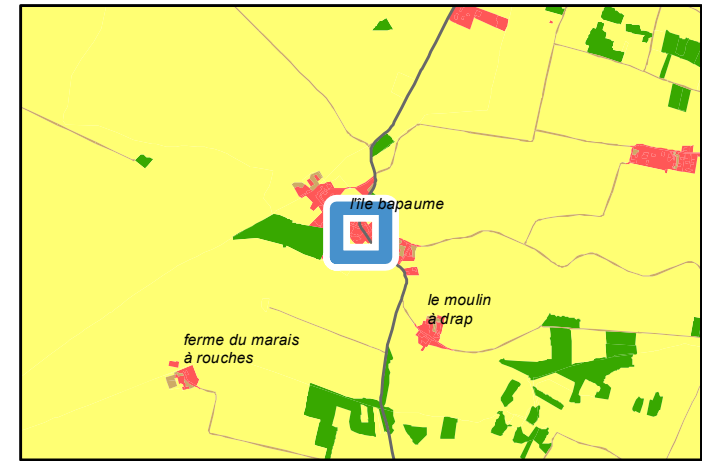
Réseau d'eau : Oui

Périmètre de protection agricole : Oui

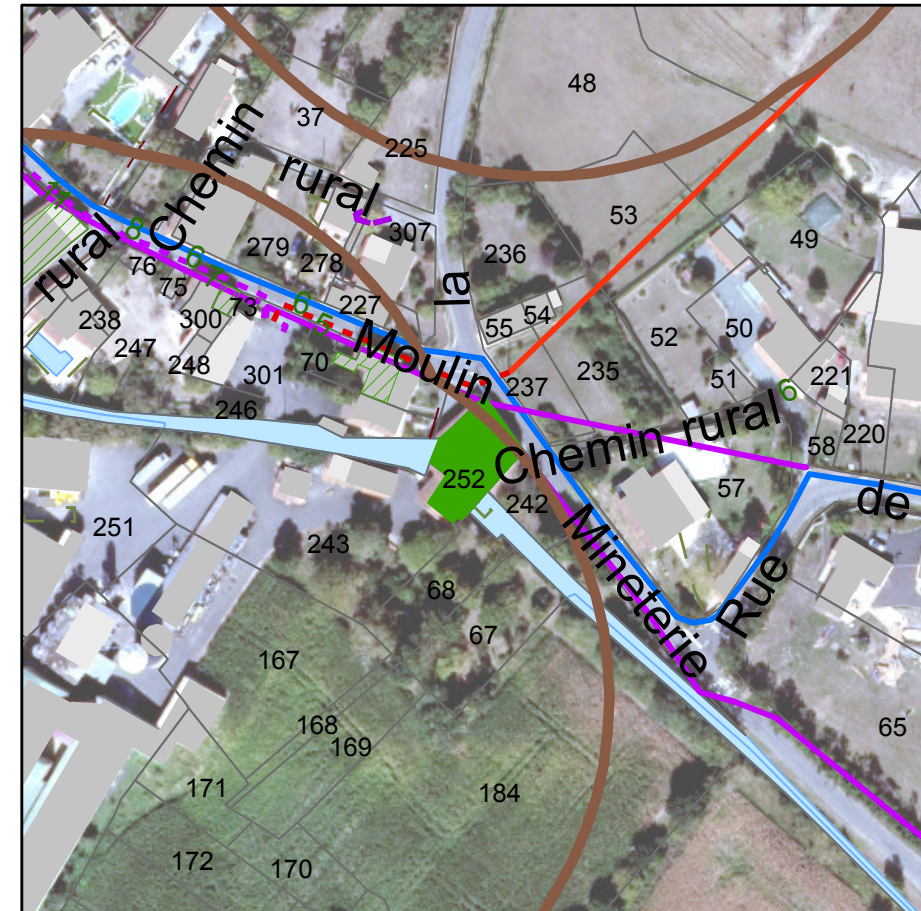
Présence d'une habitation sur l'unité foncière : Non

Servitude : Zone humide et inondable

Destination initiale : A étudier



Périmètre de protection agricole
ICPE
Avis changement destination
Oui
Autre bâti changement destination
Oui
Réseau électrique
Réseau aérien basse tension
Réseau aérien haute tension
Réseau souterrain basse tension
Réseau souterrain haute tension
Réseau AEP
Canalisation



PLUi-D - Identification du bâti changement de destination

79046 : Le Bourdet - Rue du Moulin

Parcelle : 790046 G0070

Avis changement de destination : Oui

Type de bâti : Bâtiment en pierre sèche avec une toiture en tuile. Ouvertures en bois.

Etat du bâti : Moyen

Accessibilité : Depuis la voirie

Réseau d'électricité : Oui

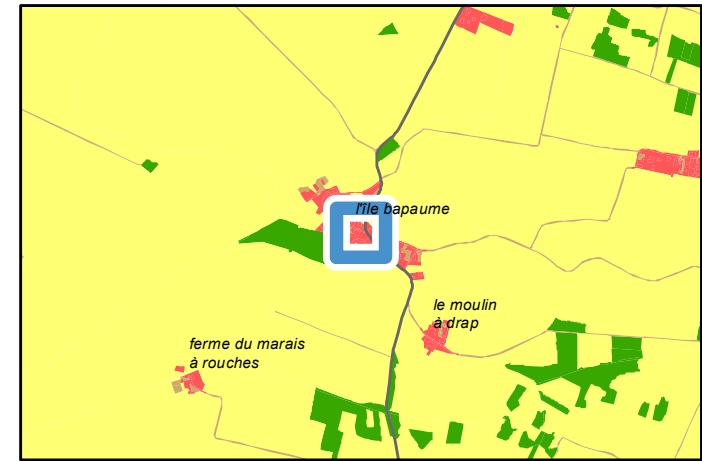
Réseau d'eau : Oui

Périmètre de protection agricole : Oui

Présence d'une habitation sur l'unité foncière : Oui

Servitude : Zone humide

Destination initiale : A étudier



Périmètre de protection agricole
ICPE
Avis changement destination
Oui
Autre bâti changement destination
Oui
Réseau électrique
Réseau aérien basse tension
Réseau aérien haute tension
Réseau souterrain basse tension
Réseau souterrain haute tension
Réseau AEP
Canalisation

PLUi-D - Identification du bâti changement de destination

79046 : Le Bourdet - 9 Rue du Moulin

Parcelle : 790046 G0073

Avis changement de destination : Oui

Type de bâti : Bâtiment en pierre sèche avec une toiture en tôle. Ouvertures en bois.

Etat du bâti : Mauvais

Accessibilité : Depuis la voirie

Réseau d'électricité : Oui

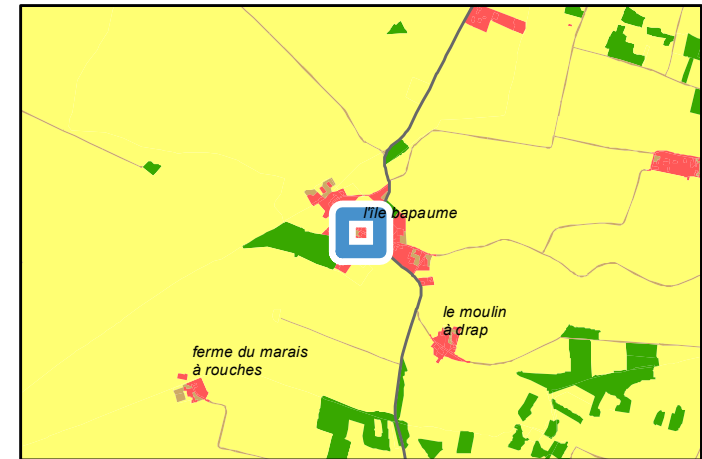
Réseau d'eau : Oui

Périmètre de protection agricole : Oui

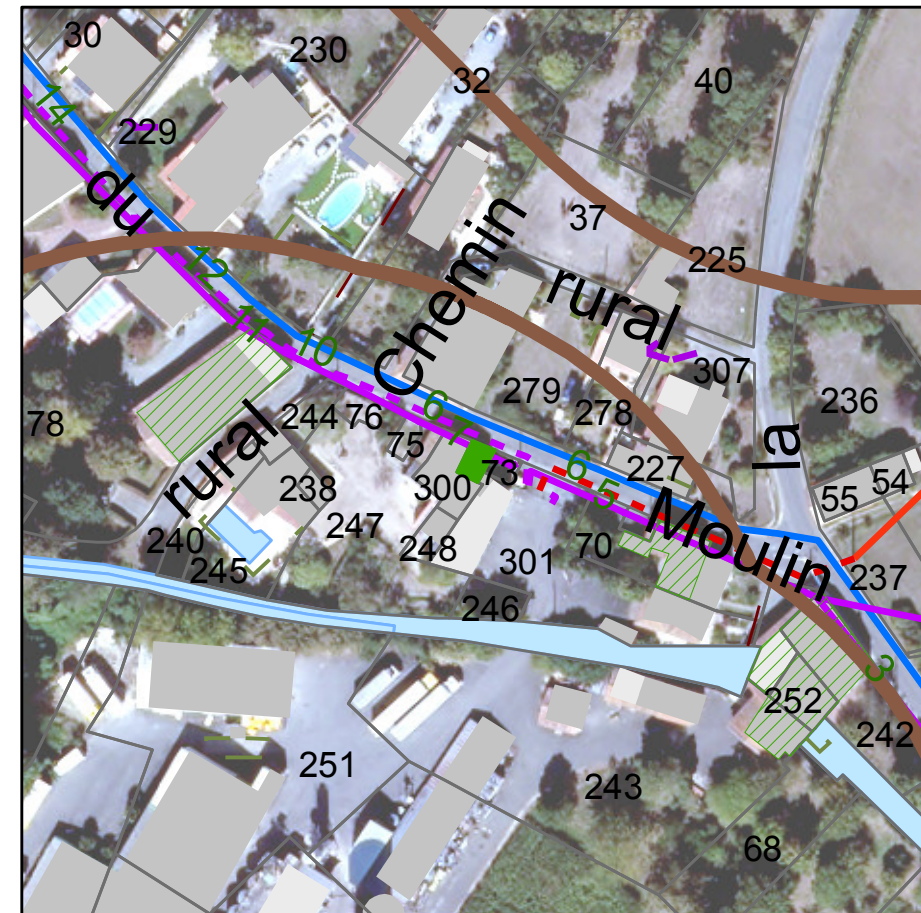
Présence d'une habitation sur l'unité foncière : Non

Servitude : Zone humide

Destination initiale : A étudier



	Périmètre de protection agricole
	ICPE
	Avis changement destination
	Oui
	Autre bâti changement destination
	Oui
	Réseau électrique
	Réseau aérien basse tension
	Réseau aérien haute tension
	Réseau souterrain basse tension
	Réseau souterrain haute tension
	Réseau AEP
	Canalisation



PLUi-D - Identification du bâti changement de destination

79046 : Le Bourdet - 11 Rue du Moulin

Parcelle : 790046 G0078

Avis changement de destination : Oui

Type de bâti : Bâtiment en pierre sèche avec une toiture en tuile. Ouvertures en bois.

Etat du bâti : Bon

Accessibilité : Depuis la voirie

Réseau d'électricité : Oui

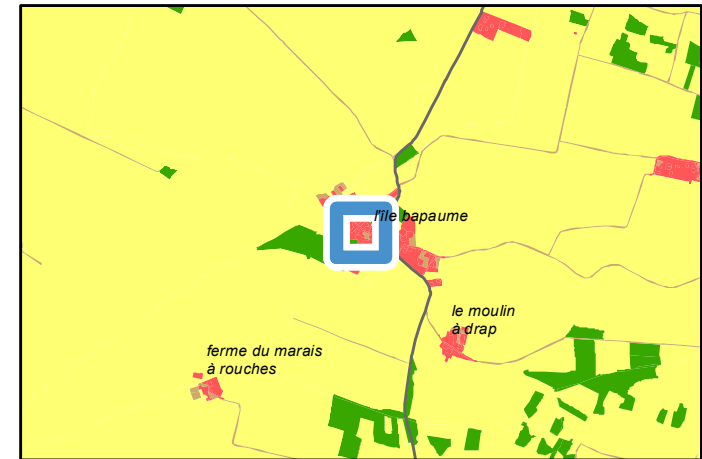
Réseau d'eau : Oui

Périmètre de protection agricole : Oui

Présence d'une habitation sur l'unité foncière : Oui

Servitude : Zone humide

Destination initiale : A étudier



Périmètre de protection agricole	
	ICPE
Avis changement destination	
	Oui
Autre bâti changement destination	
	Oui
Réseau électrique	
	Réseau aérien basse tension
	Réseau souterrain basse tension
	Réseau souterrain haute tension
Réseau AEP	
	Canalisation

PLUi-D - Identification du bâti changement de destination

79046 : Le Bourdet - Rue des Prés Rioux

Parcelle : 790046 G0272

Avis changement de destination : Oui

Type de bâti : Bâtiment en pierre sèche avec une partie de la toiture en tuile et l'autre en tôle.

Etat du bâti : Moyen

Accessibilité : Depuis la voirie

Réseau d'électricité : A étudier par le porteur de projet

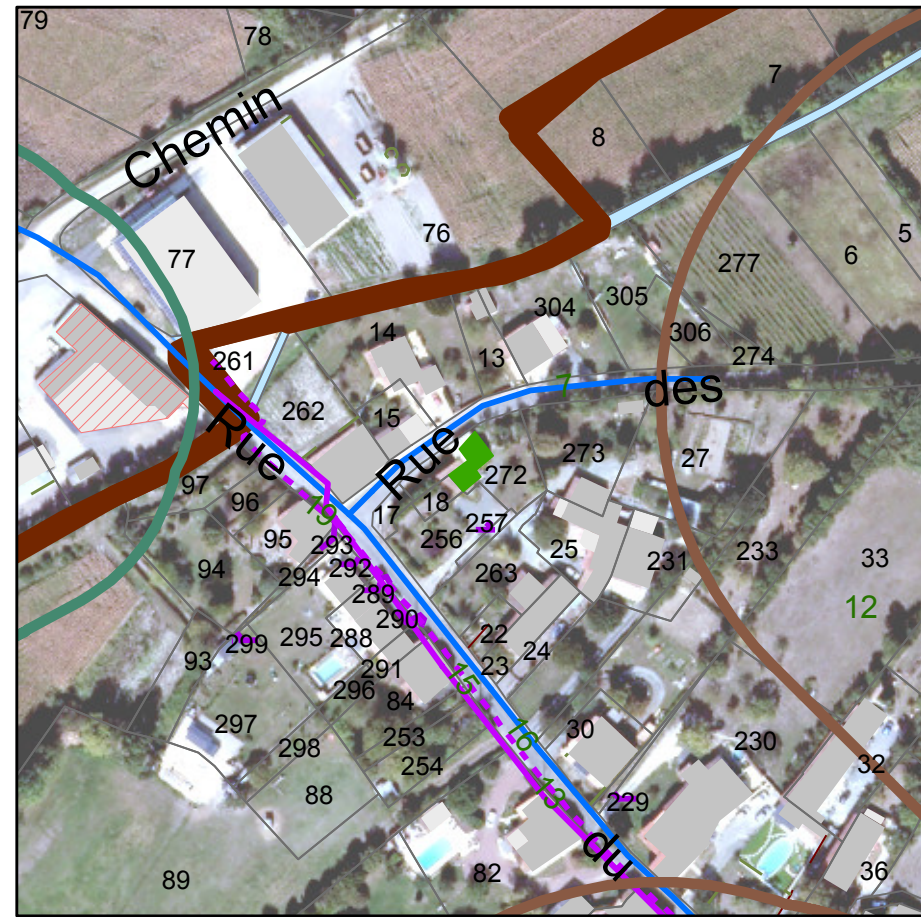
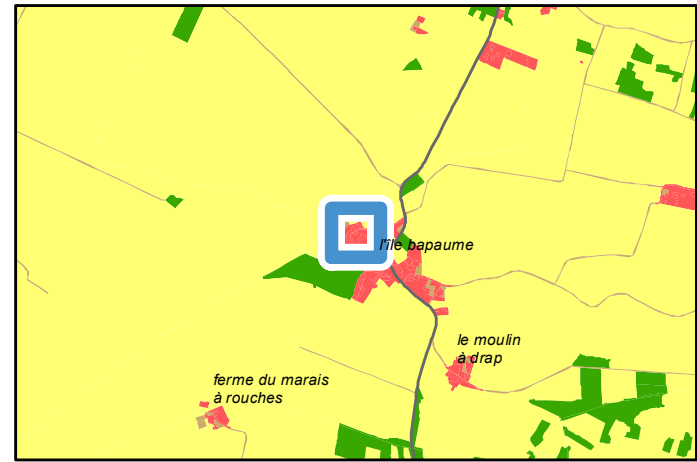
Réseau d'eau : Oui

Périmètre de protection agricole : Non

Présence d'une habitation sur l'unité foncière : Oui

Servitude : Zone humide et inondable

Destination initiale : A étudier



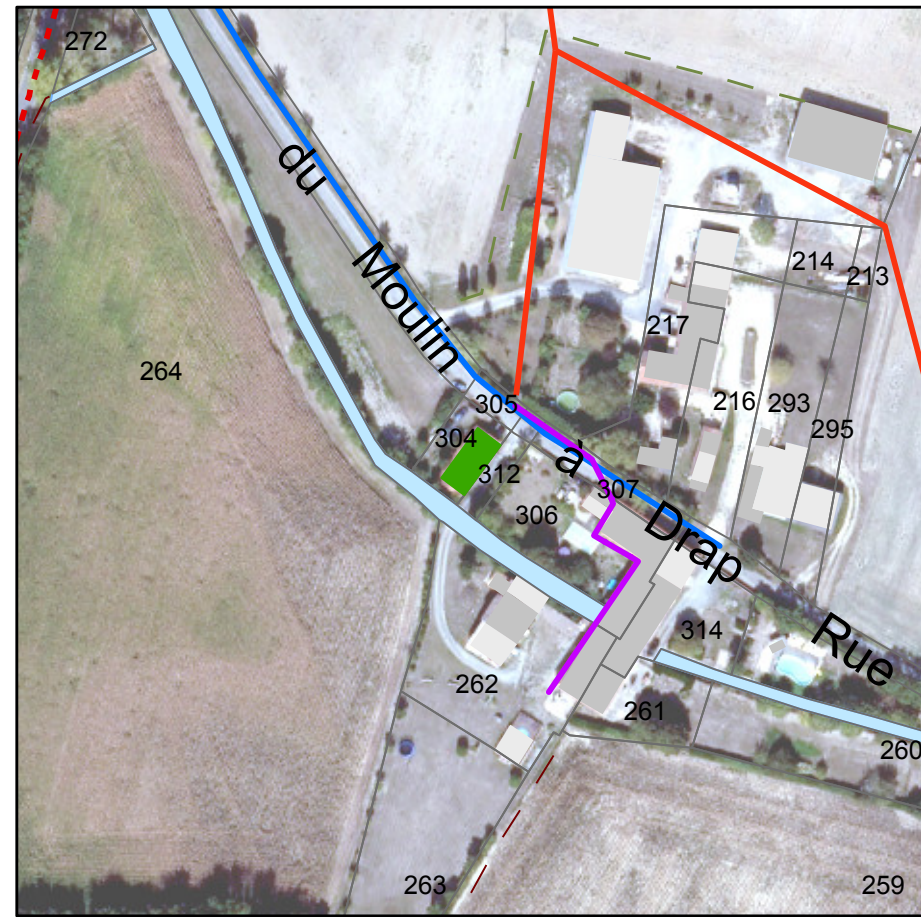
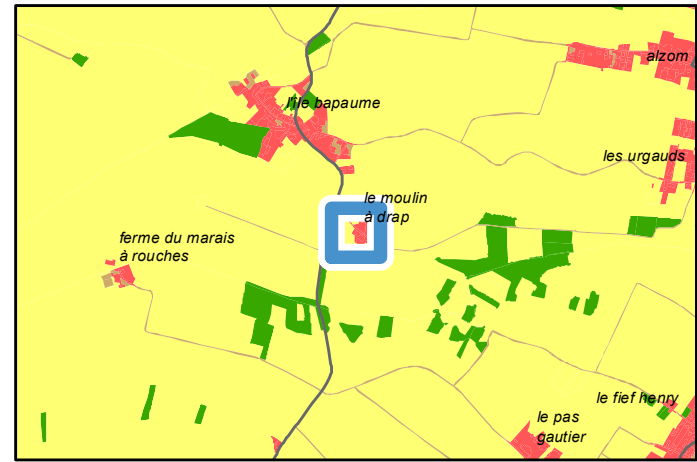
Périmètre de protection agricole	
	ICPE
	RSD
Avis changement destination	
	Oui
Autre bâti changement destination	
	Non
Réseau électrique	
	Réseau aérien basse tension
	Réseau souterrain basse tension
Réseau AEP	
	Canalisation

PLUi-D - Identification du bâti changement de destination

79046 : Le Bourdet - 2 Rue du Moulin A Drap
Parcelle : 790046 F0304

Avis changement de destination : Oui

- Type de bâti : Bâtiment en pierre sèche avec une toiture en tuile. Ouvertures en bois.
- Etat du bâti : Bon
- Accessibilité : Depuis la voirie
- Réseau d'électricité : Oui
- Réseau d'eau : Oui
- Périmètre de protection agricole : Non
- Présence d'une habitation sur l'unité foncière : Oui
- Servitude : Zone humide
- Destination initiale : A étudier



Avis changement destination
■ Oui

Réseau électrique
— Réseau aérien basse tension
— Réseau aérien haute tension
- - - Réseau souterrain haute tension

Réseau AEP
— Canalisation

PLUi-D - Identification du bâti changement de destination

79058 : Brûlain - Route de Fonclairouin

Parcelle : 790058 B1094

Avis changement de destination : Oui

Type de bâti : Bâtiment en pierre sèche avec une toiture en tuile.

Etat du bâti : Moyen

Accessibilité : Depuis la voirie

Réseau d'électricité : A étudier par le porteur de projet

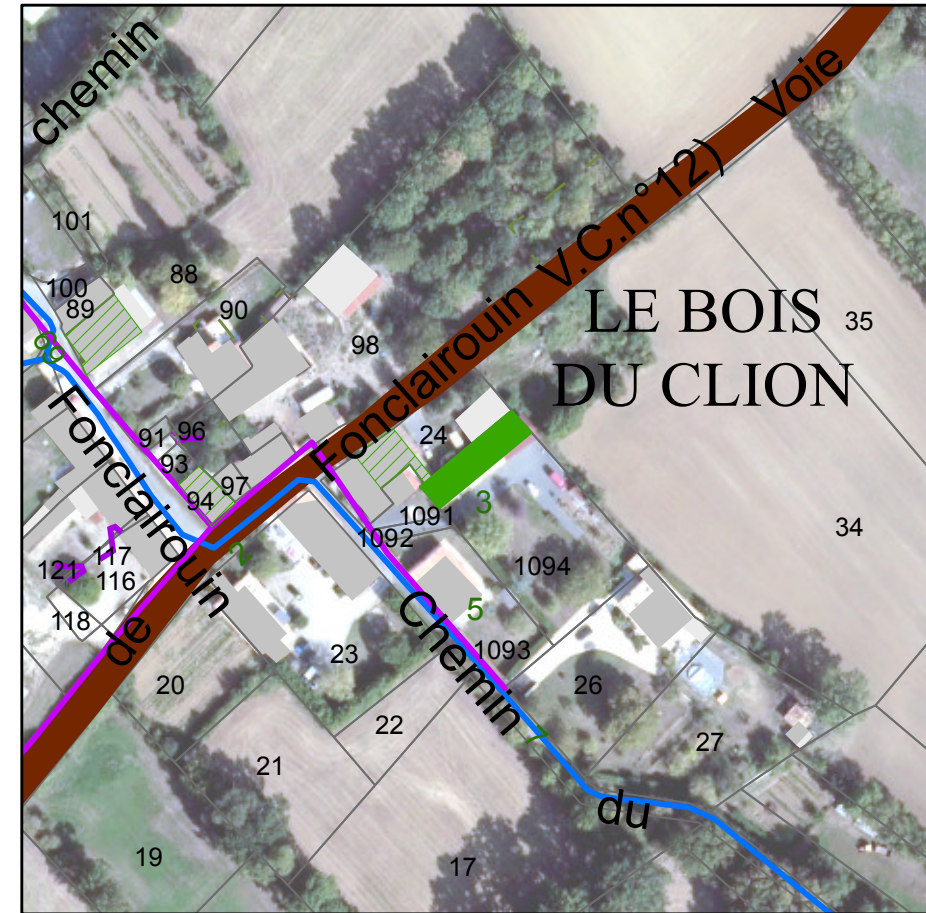
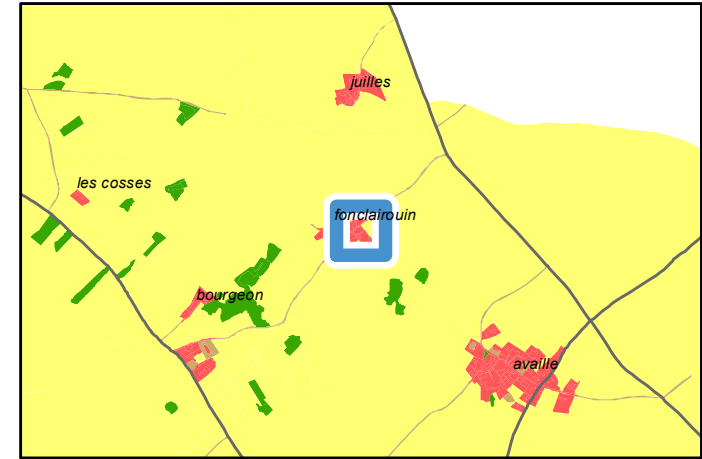
Réseau d'eau : A étudier par le porteur de projet

Périmètre de protection agricole : Non

Présence d'une habitation sur l'unité foncière : Non

Servitude :

Destination initiale : A étudier



Avis changement destination
■ Oui
Autre bâti changement destination
▨ Oui
Réseau électrique
— Réseau aérien basse tension
Réseau AEP
— Canalisation

PLUi-D - Identification du bâti changement de destination

79058 : Brûlain - Route de Fonclairouin

Parcelle : 790058 B0024

Avis changement de destination : Oui

Type de bâti : Bâtiment en pierre sèche avec une toiture en tuile.

Etat du bâti : Bon

Accessibilité : Depuis la voirie

Réseau d'électricité : Oui

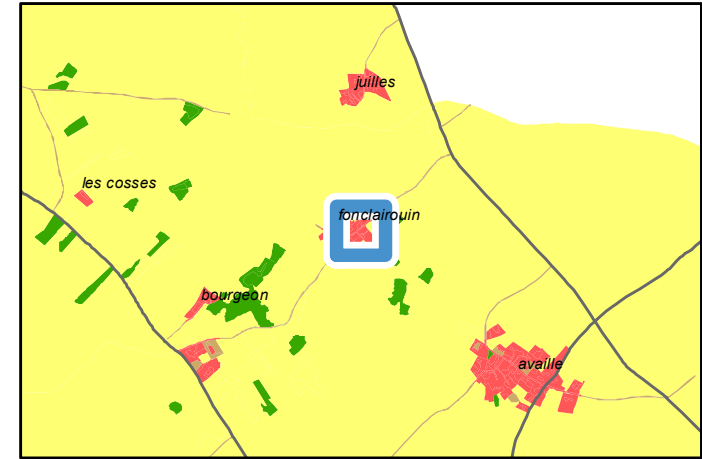
Réseau d'eau : Oui

Périmètre de protection agricole : Non

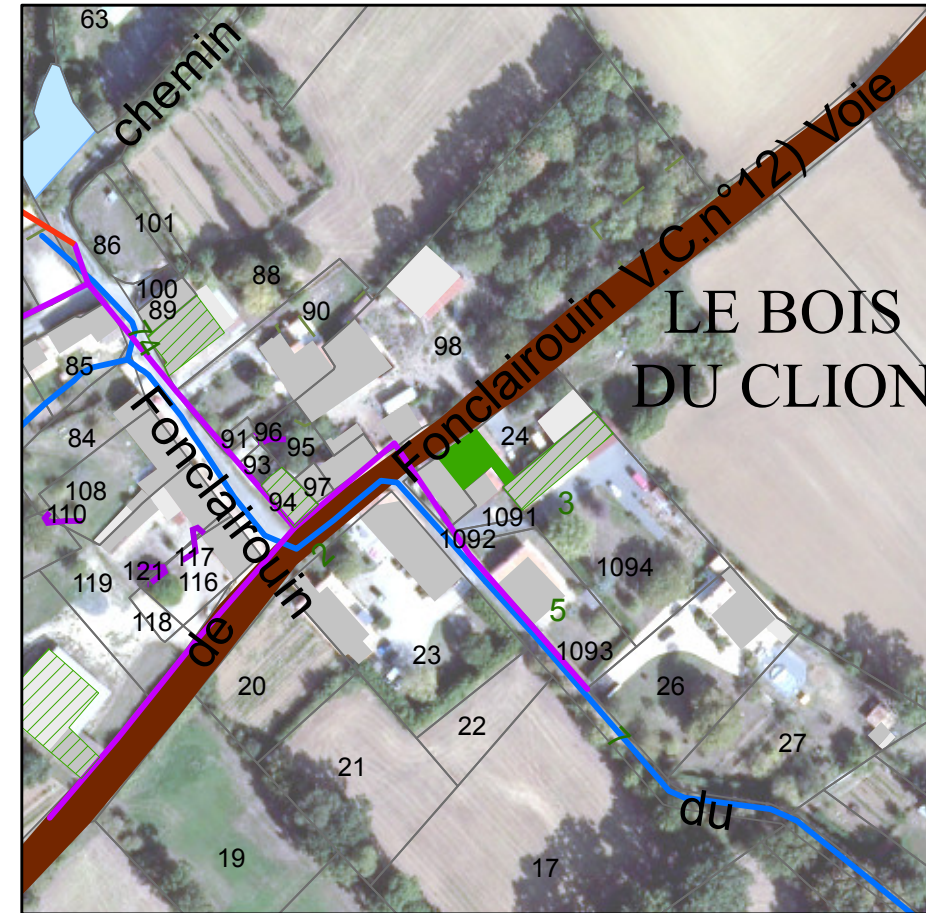
Présence d'une habitation sur l'unité foncière : Oui

Servitude :

Destination initiale : A étudier



Avis changement destination	
	Oui
Autre bâti changement destination	
	Oui
Réseau électrique	
	Réseau aérien basse tension
	Réseau aérien haute tension
Réseau AEP	
	Canalisation



PLUi-D - Identification du bâti changement de destination

79058 : Brûlain - Chemin de la Bernière

Parcelle : 790058 E0757

Avis changement de destination : Oui

Type de bâti : Bâtiment en pierre sèche avec une toiture en tuile.

Etat du bâti : Bon

Accessibilité : Depuis la voirie

Réseau d'électricité : Non, à moins de 100m

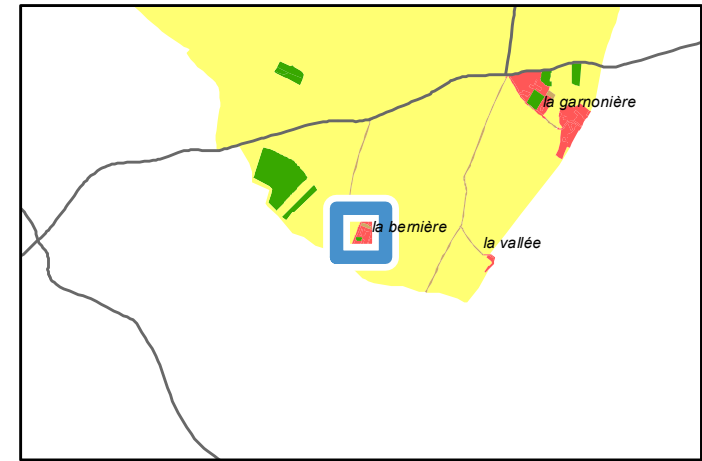
Réseau d'eau : Oui

Périmètre de protection agricole : Non

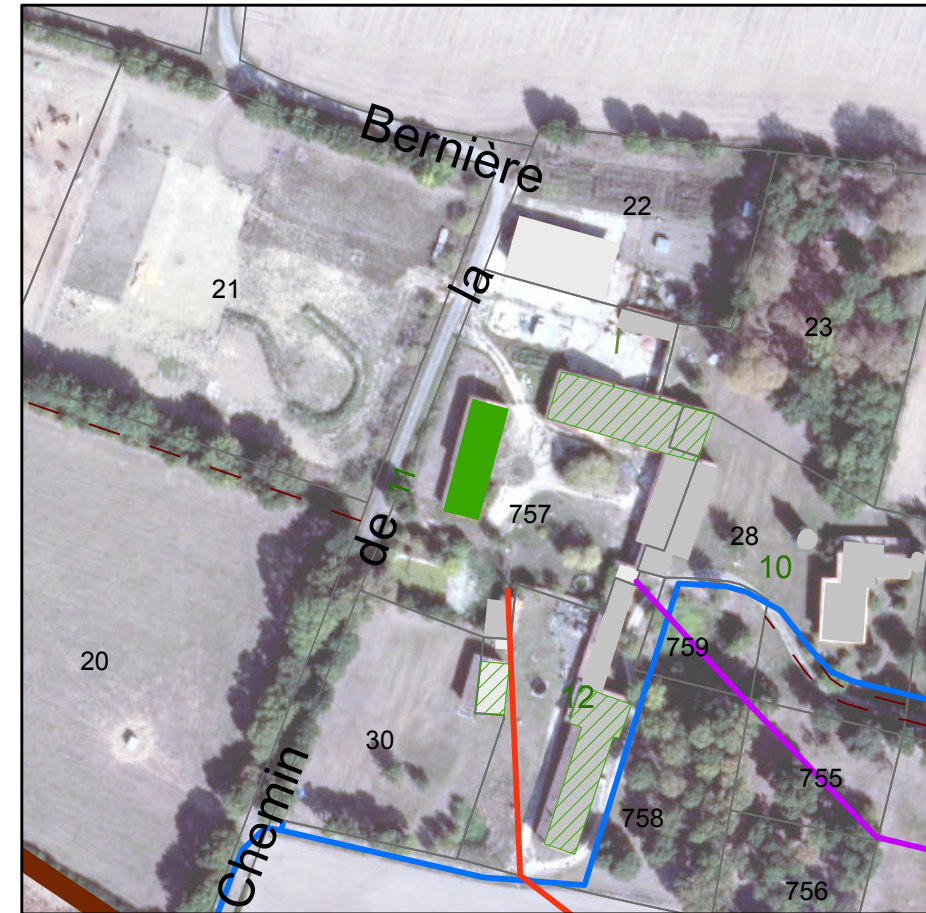
Présence d'une habitation sur l'unité foncière : Oui

Servitude :

Destination initiale : A étudier



Avis changement destination	
	Oui
Autre bâti changement destination	
	Oui
Réseau électrique	
	Réseau aérien basse tension
	Réseau aérien haute tension
Réseau AEP	
	Canalisation



PLUi-D - Identification du bâti changement de destination

79058 : Brûlain - Chemin de la Bernière

Parcelle : 790058 E0757; 790058 E0028

Avis changement de destination : Oui

Type de bâti : Bâtiment en pierre sèche avec une toiture en tuile.

Etat du bâti : Bon

Accessibilité : Depuis la voirie

Réseau d'électricité : Oui

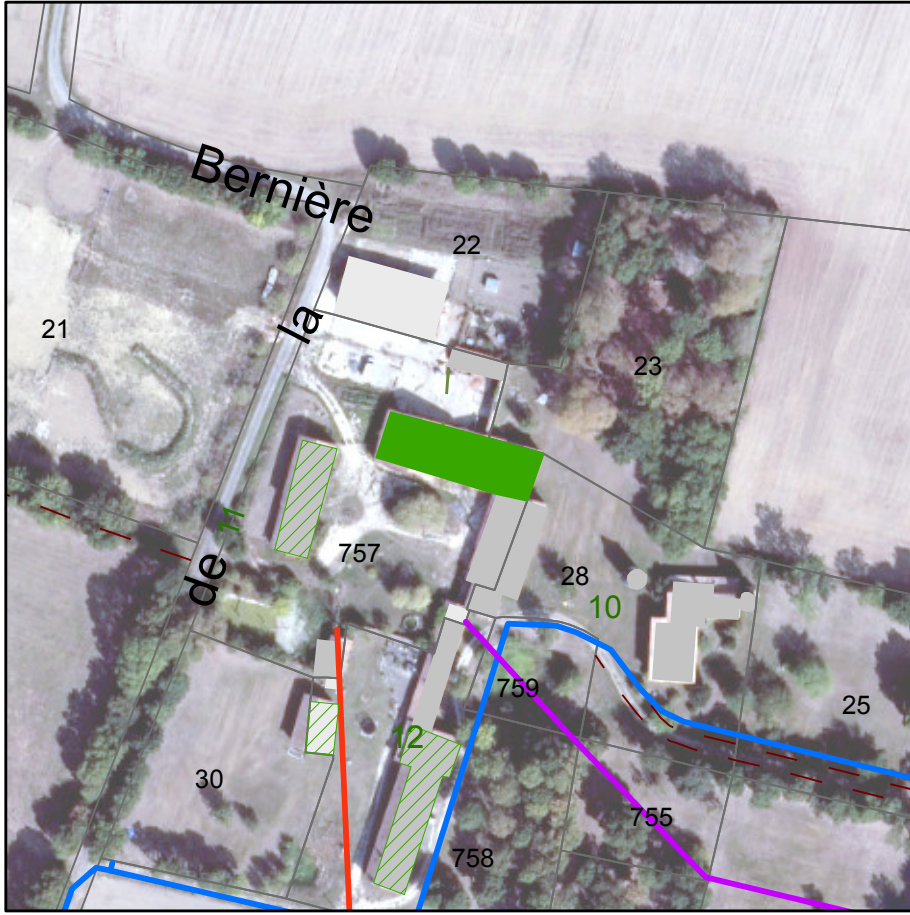
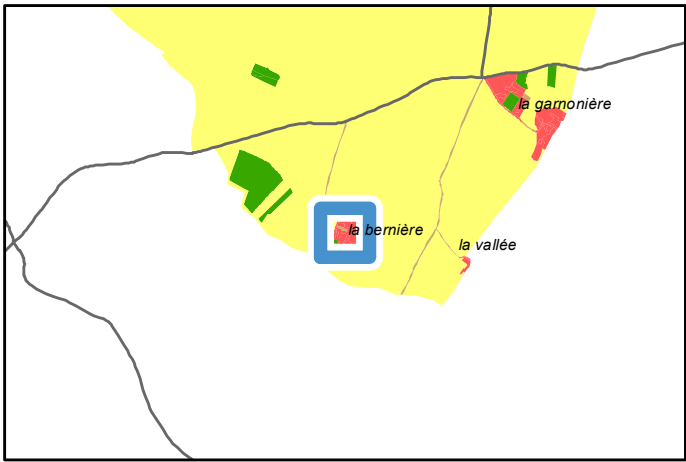
Réseau d'eau : Non, à moins de 100m

Périmètre de protection agricole : Non

Présence d'une habitation sur l'unité foncière : Oui

Servitude :

Destination initiale : A étudier



Avis changement destination	
	Oui
Autre bâti changement destination	
	Oui
Réseau électrique	
	Réseau aérien basse tension
	Réseau aérien haute tension
Réseau AEP	
	Canalisation

PLUi-D - Identification du bâti changement de destination

79058 : Brûlain - Chemin de la Bernière

Parcelle : 790058 E0758

Avis changement de destination : Oui

Type de bâti : Bâtiment en pierre sèche avec une toiture en tuile. Ouvertures en bois.

Etat du bâti : Bon

Accessibilité : Depuis la voirie

Réseau d'électricité : Oui

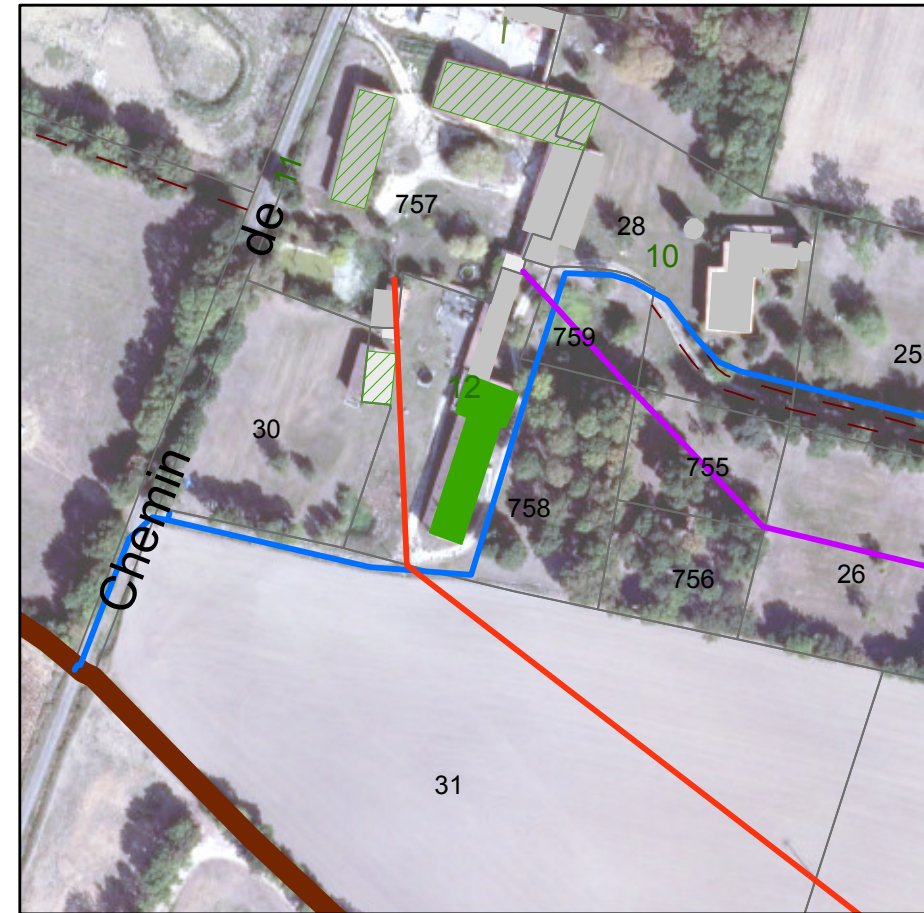
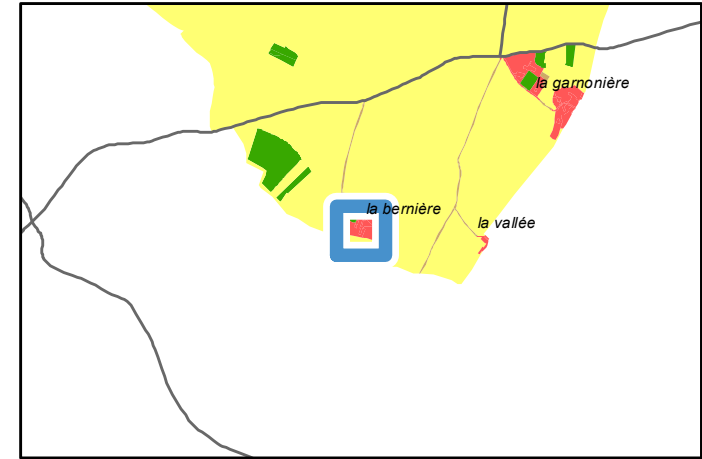
Réseau d'eau : Oui

Périmètre de protection agricole : Non

Présence d'une habitation sur l'unité foncière : Oui

Servitude :

Destination initiale : A étudier



Avis changement destination	
■	Oui
Autre bâti changement destination	
▨	Oui
Réseau électrique	
—	Réseau aérien basse tension
—	Réseau aérien haute tension
Réseau AEP	
—	Canalisation

PLUi-D - Identification du bâti changement de destination

79058 : Brûlain - Chemin de la Bernière

Parcelle : 790058 E0758

Avis changement de destination : Oui

Type de bâti : Bâtiment en pierre sèche avec une toiture en tuile.

Etat du bâti : Bon

Accessibilité : Depuis la voirie

Réseau d'électricité : Oui

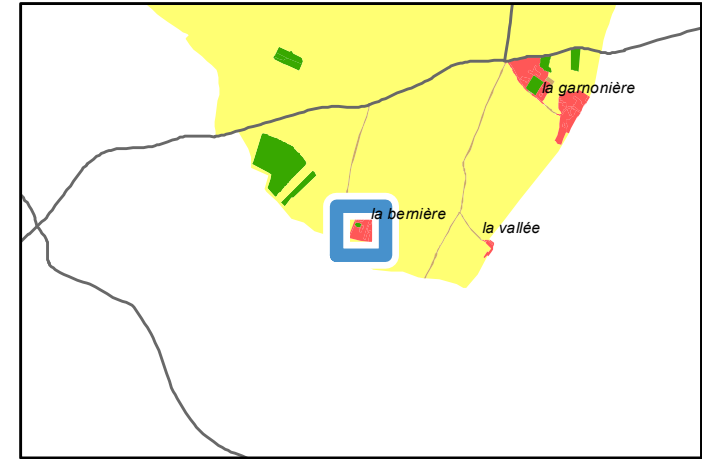
Réseau d'eau : Oui

Périmètre de protection agricole : Non

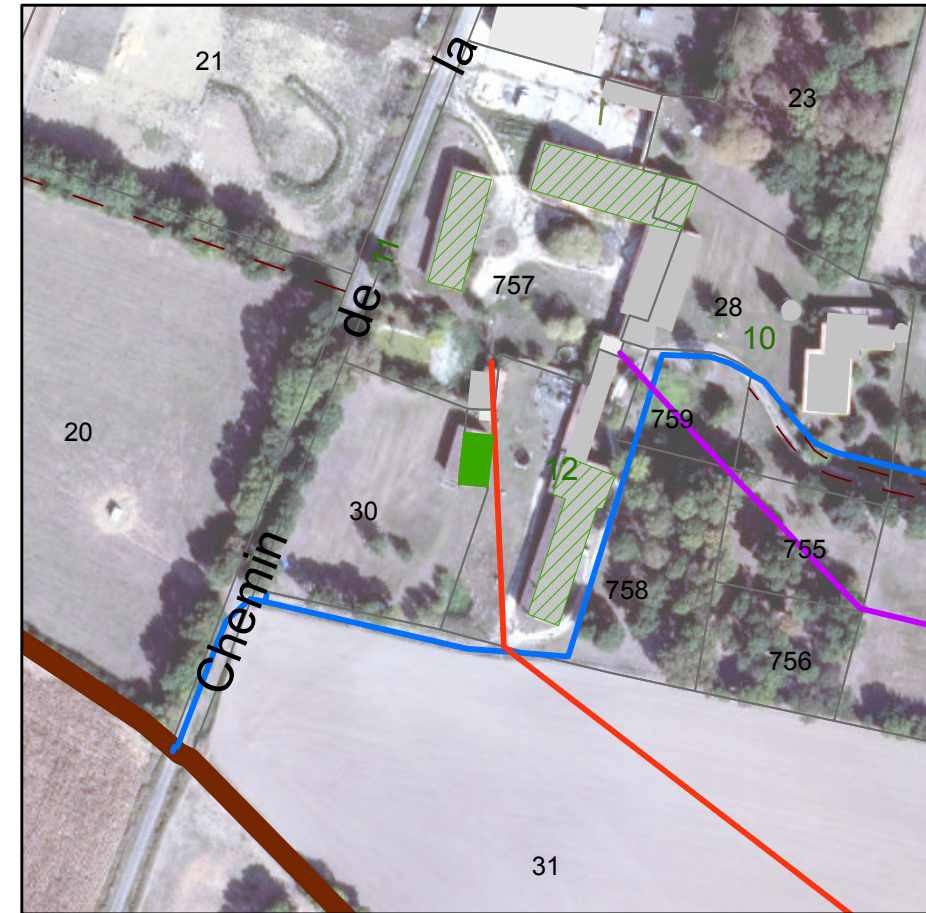
Présence d'une habitation sur l'unité foncière : Oui

Servitude :

Destination initiale : A étudier



Avis changement destination	
	Oui
Autre bâti changement destination	
	Oui
Réseau électrique	
	Réseau aérien basse tension
	Réseau aérien haute tension
Réseau AEP	
	Canalisation



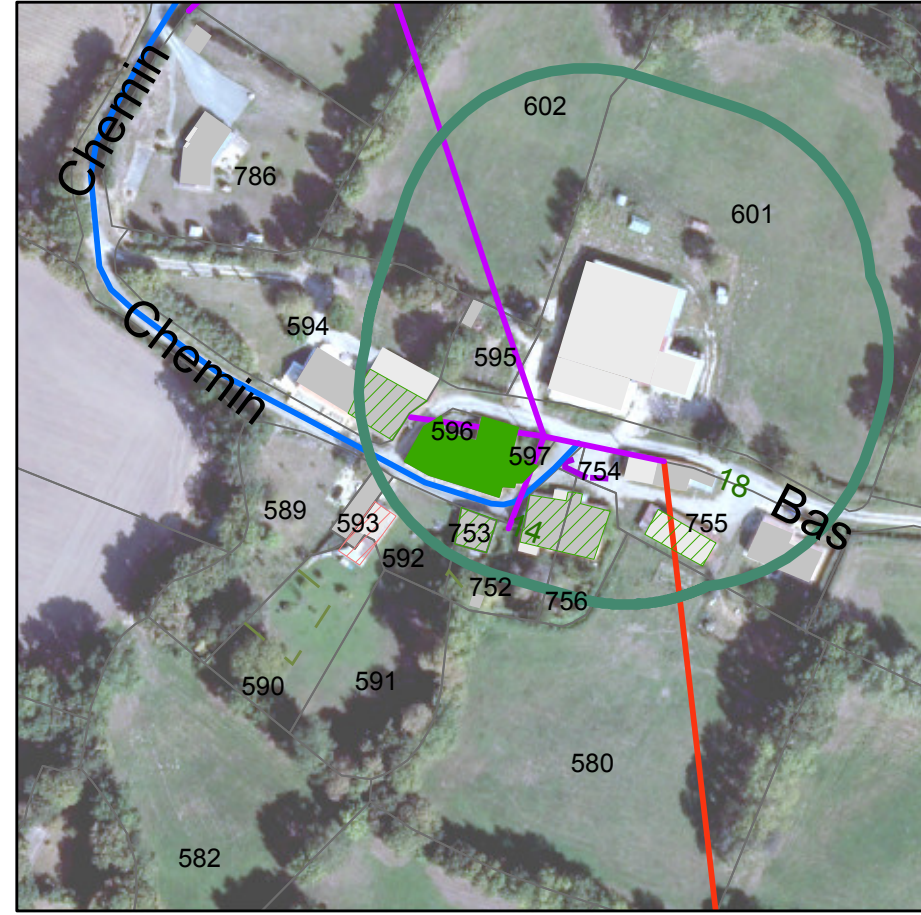
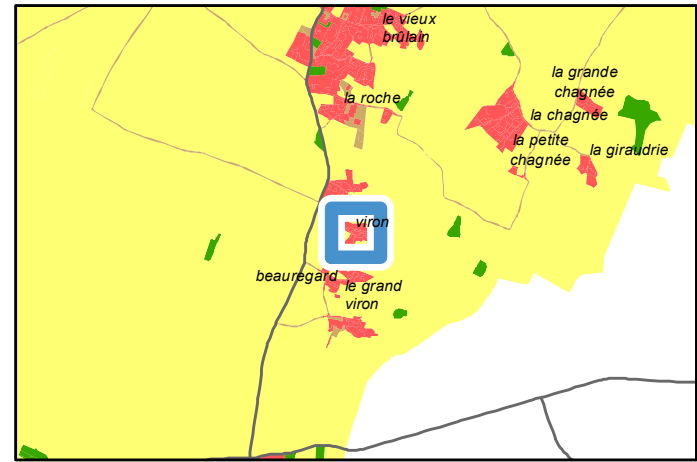
PLUi-D - Identification du bâti changement de destination

79058 : Brûlain - Lieu-dit Viron

Parcelle : 790058 D0597; 790058 D0596

Avis changement de destination : Oui

- Type de bâti : Bâtiment en pierre sèche avec une toiture en tuile. Ouvertures en bois.
- Etat du bâti : Moyen
- Accessibilité : Depuis la voirie
- Réseau d'électricité : Oui
- Réseau d'eau : Oui
- Périmètre de protection agricole : Oui
- Présence d'une habitation sur l'unité foncière : Oui
- Servitude :
- Destination initiale : A étudier



	Périmètre de protection agricole
	RSD
	Avis changement destination
	Oui
	Autre bâti changement destination
	Oui
	Non
	Réseau électrique
	Réseau aérien basse tension
	Réseau aérien haute tension
	Réseau AEP
	Canalisation

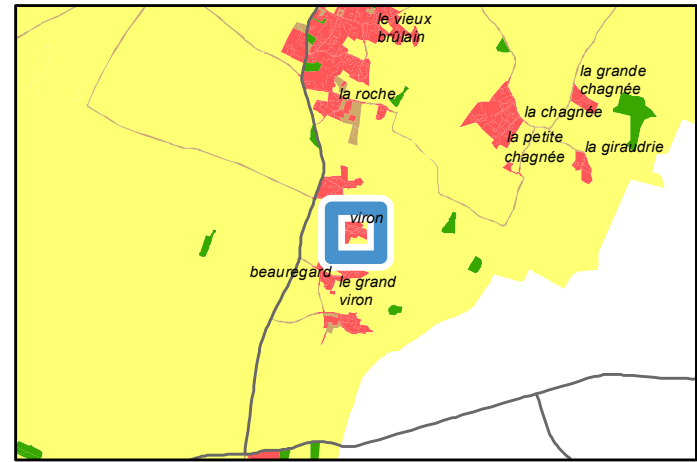
PLUi-D - Identification du bâti changement de destination

79058 : Brûlain - Lieu-dit Viron

Parcelle : 790058 D0756; 790058 D0752

Avis changement de destination : Oui

- Type de bâti : Bâtiment en pierre sèche avec une toiture en tuile. Ouvertures en bois.
- Etat du bâti : Bon
- Accessibilité : Depuis la voirie
- Réseau d'électricité : Oui
- Réseau d'eau : Oui
- Périmètre de protection agricole : Oui
- Présence d'une habitation sur l'unité foncière : Oui
- Servitude :
- Destination initiale : A étudier



Périmètre de protection agricole
 RSD

Avis changement destination
 Oui

Autre bâti changement destination
 Oui
 Non

Réseau électrique
 Réseau aérien basse tension
 Réseau aérien haute tension

Réseau AEP
 Canalisations



PLUi-D - Identification du bâti changement de destination

79058 : Brûlain - Lieu-dit Viron

Parcelle : 790058 D0755

Avis changement de destination : Oui

Type de bâti : Bâtiment en pierre sèche avec une toiture en tuile.

Etat du bâti : Bon

Accessibilité : Depuis la voirie

Réseau d'électricité : Oui

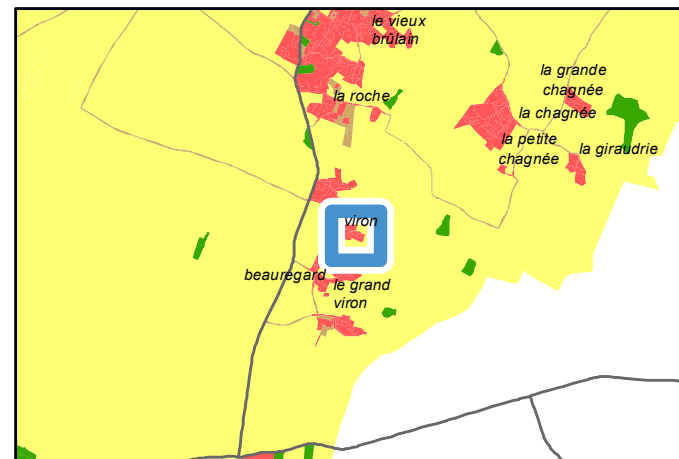
Réseau d'eau : Oui

Périmètre de protection agricole : Oui

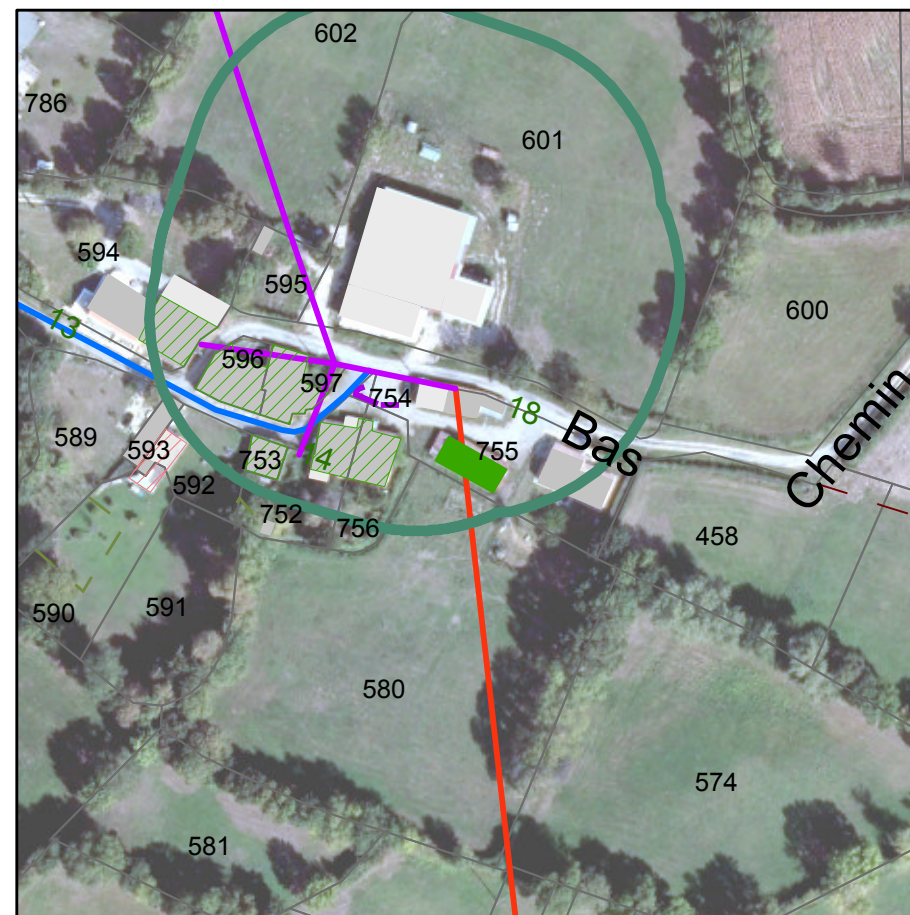
Présence d'une habitation sur l'unité foncière : Oui

Servitude :

Destination initiale : A étudier



	Périmètre de protection agricole
	RSD
	Avis changement destination
	Oui
	Autre bâti changement destination
	Oui
	Non
	Réseau électrique
	Réseau aérien basse tension
	Réseau aérien haute tension
	Réseau AEP
	Canalisation



PLUi-D - Identification du bâti changement de destination

79058 : Brûlain - Lieu-dit Viron

Parcelle : 790058 D0753

Avis changement de destination : Oui

Type de bâti : Bâtiment en pierre sèche avec une toiture et un portail en tôle.

Etat du bâti : Bon

Accessibilité : Depuis la voirie

Réseau d'électricité : Oui

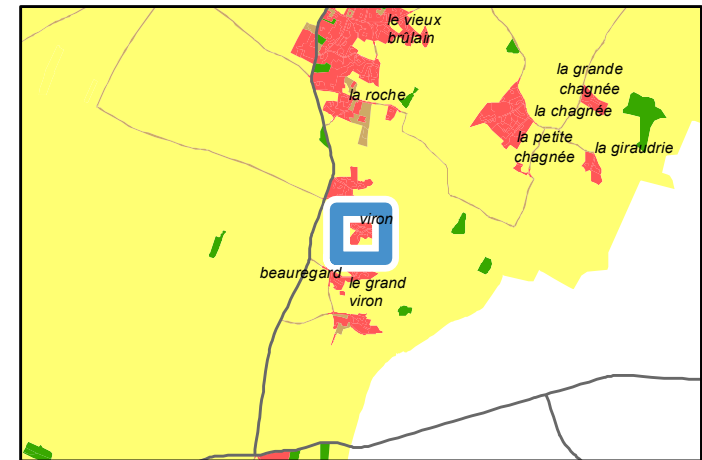
Réseau d'eau : Oui

Périmètre de protection agricole : Oui

Présence d'une habitation sur l'unité foncière : Non

Servitude :

Destination initiale : A étudier



	Périmètre de protection agricole
	RSD
	Avis changement destination
	Oui
	Autre bâti changement destination
	Oui
	Non
	Réseau électrique
	Réseau aérien basse tension
	Réseau aérien haute tension
	Réseau AEP
	Canalisation



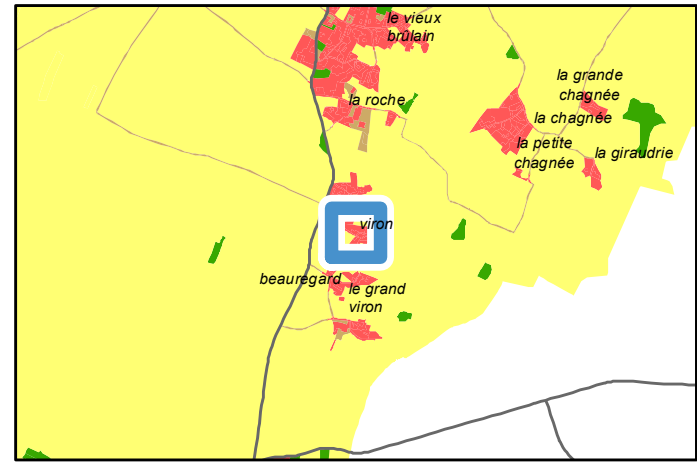
PLUi-D - Identification du bâti changement de destination

79058 : Brûlain - Lieu-dit Viron

Parcelle : 790058 D0594

Avis changement de destination : Oui

- Type de bâti : Bâtiment en pierre sèche avec une toiture en tuile. Ouvertures en bois et tôle.
- Etat du bâti : Bon
- Accessibilité : Depuis la voirie
- Réseau d'électricité : Oui
- Réseau d'eau : Oui
- Périmètre de protection agricole : Oui
- Présence d'une habitation sur l'unité foncière : Oui
- Servitude :
- Destination initiale : A étudier



Périmètre de protection agricole
RSD
Avis changement destination
Oui
Autre bâti changement destination
Oui
Non
Réseau électrique
Réseau aérien basse tension
Réseau aérien haute tension
Réseau AEP
Canalisation



PLUi-D - Identification du bâti changement de destination

79058 : Brûlain - Lieu-dit Viron

Parcelle : 790058 D0613

Avis changement de destination : Oui

Type de bâti : Bâtiment en pierre sèche avec une toiture en tuile. Ouvertures en bois.

Etat du bâti : Bon

Accessibilité : Depuis la voirie

Réseau d'électricité : Oui

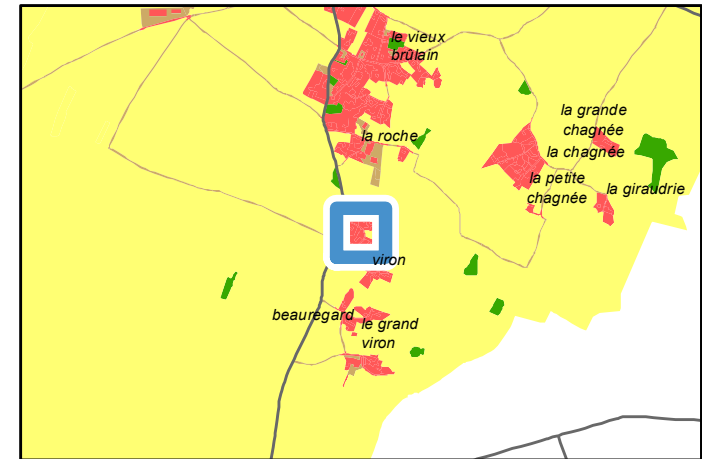
Réseau d'eau : Oui

Périmètre de protection agricole : Non

Présence d'une habitation sur l'unité foncière : Oui

Servitude :

Destination initiale : A étudier



	Périmètre de protection agricole
	RSD
	Avis changement destination
	Oui
	Réseau électrique
	Réseau aérien basse tension
	Réseau AEP
	Canalisation

PLUi-D - Identification du bâti changement de destination

79058 : Brûlain - Lieu-dit La Motte Le Roux

Parcelle : 790058 C0537

Avis changement de destination : Oui

Type de bâti : Bâtiment en pierre sèche avec une toiture en tôle.

Etat du bâti : Moyen

Accessibilité : Depuis la voirie

Réseau d'électricité : Oui

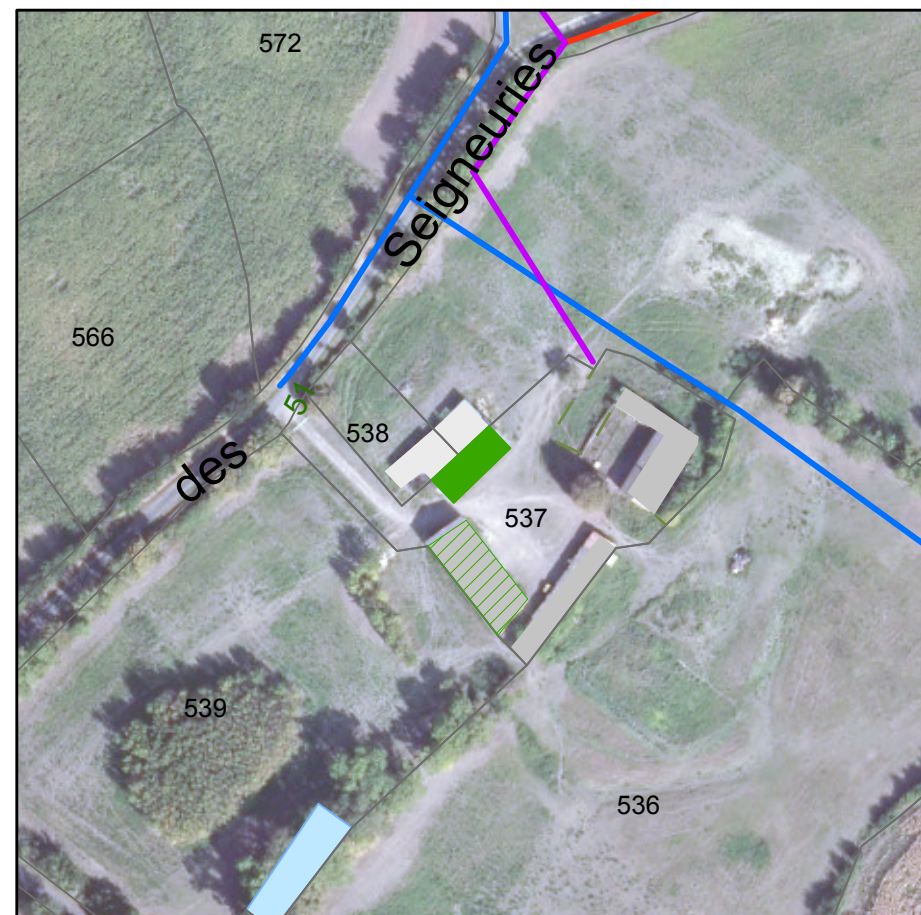
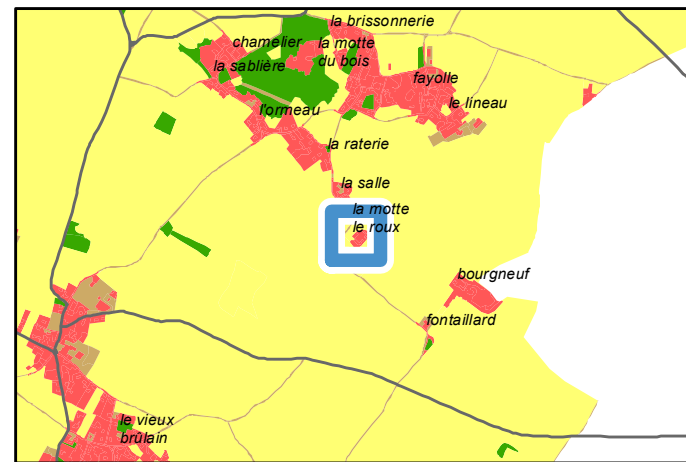
Réseau d'eau : Oui

Périmètre de protection agricole : Non

Présence d'une habitation sur l'unité foncière : Oui

Servitude :

Destination initiale : A étudier



Avis changement destination	
■	Oui
Autre bâti changement destination	
▨	Oui
Réseau électrique	
—	Réseau aérien basse tension
—	Réseau aérien haute tension
Réseau AEP	
—	Canalisation

PLUi-D - Identification du bâti changement de destination

79058 : Brûlain - Lieu-dit La Motte Le Roux

Parcelle : 790058 C0537

Avis changement de destination : Oui

Type de bâti : Bâtiment en pierre sèche avec une toiture en tôle. Ouvertures en tôle.

Etat du bâti : Bon

Accessibilité : Depuis la voirie

Réseau d'électricité : Oui

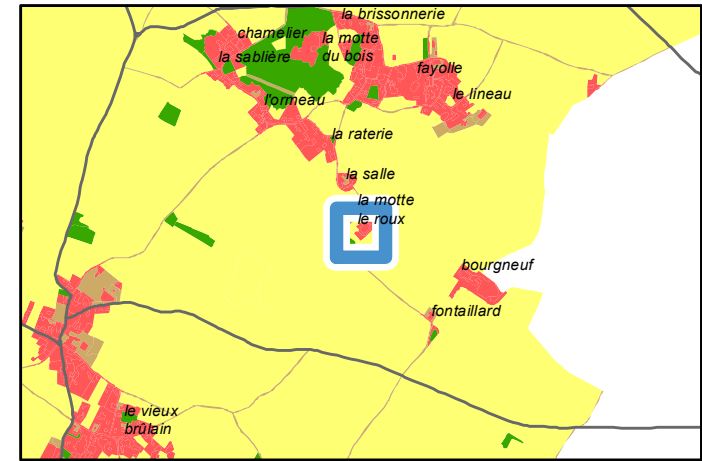
Réseau d'eau : Oui

Périmètre de protection agricole : Non

Présence d'une habitation sur l'unité foncière : Oui

Servitude :

Destination initiale : A étudier



Avis changement destination	
	Oui
Autre bâti changement destination	
	Oui
Réseau électrique	
	Réseau aérien basse tension
Réseau AEP	
	Canalisation

PLUi-D - Identification du bâti changement de destination

79058 : Brûlain - Lieu-dit La Salle

Parcelle : 790058 C0570

Avis changement de destination : Oui

Type de bâti : Bâtiment en pierre sèche avec une toiture en tuile.

Etat du bâti : Bon

Accessibilité : Depuis la voirie

Réseau d'électricité : Oui

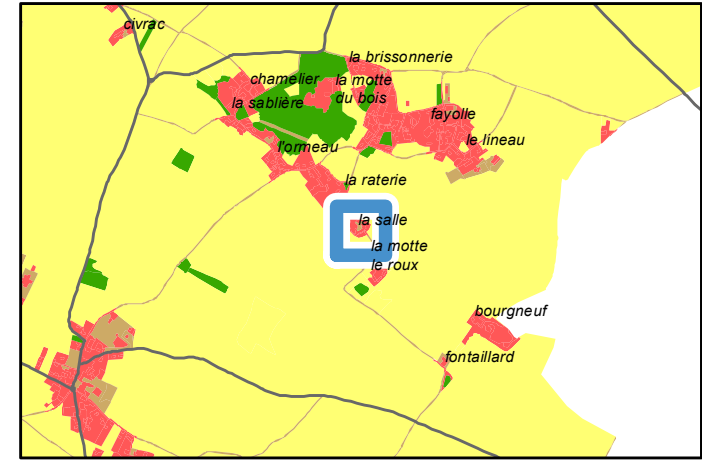
Réseau d'eau : Oui

Périmètre de protection agricole : Non

Présence d'une habitation sur l'unité foncière : Oui

Servitude :

Destination initiale : A étudier



Avis changement destination	
	Oui
Autre bâti changement destination	
	Oui
Réseau électrique	
	Réseau aérien basse tension
	Réseau aérien haute tension
Réseau AEP	
	Canalisation

PLUi-D - Identification du bâti changement de destination

79058 : Brûlain - Lieu-dit La Salle

Parcelle : 790058 C0570

Avis changement de destination : Oui

Type de bâti : Bâtiment en pierre sèche avec une toiture et des ouvertures en tôle.

Etat du bâti : Moyen

Accessibilité : Depuis la voirie

Réseau d'électricité : Oui

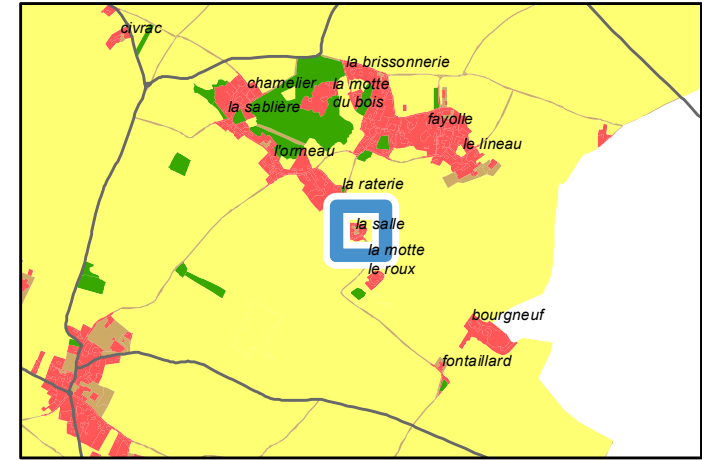
Réseau d'eau : Oui

Périmètre de protection agricole : Non

Présence d'une habitation sur l'unité foncière : Oui

Servitude :

Destination initiale : A étudier



Avis changement destination	
	Oui
Autre bâti changement destination	
	Oui
Réseau électrique	
	Réseau aérien basse tension
	Réseau aérien haute tension
Réseau AEP	
	Canalisation

PLUi-D - Identification du bâti changement de destination

79058 : Brûlain - Lieu-dit La Salle

Parcelle : 790058 C0570

Avis changement de destination : Oui

Type de bâti : Bâtiment en pierre sèche avec une toiture en tuile.

Etat du bâti : Bon

Accessibilité : Depuis la voirie

Réseau d'électricité : Oui

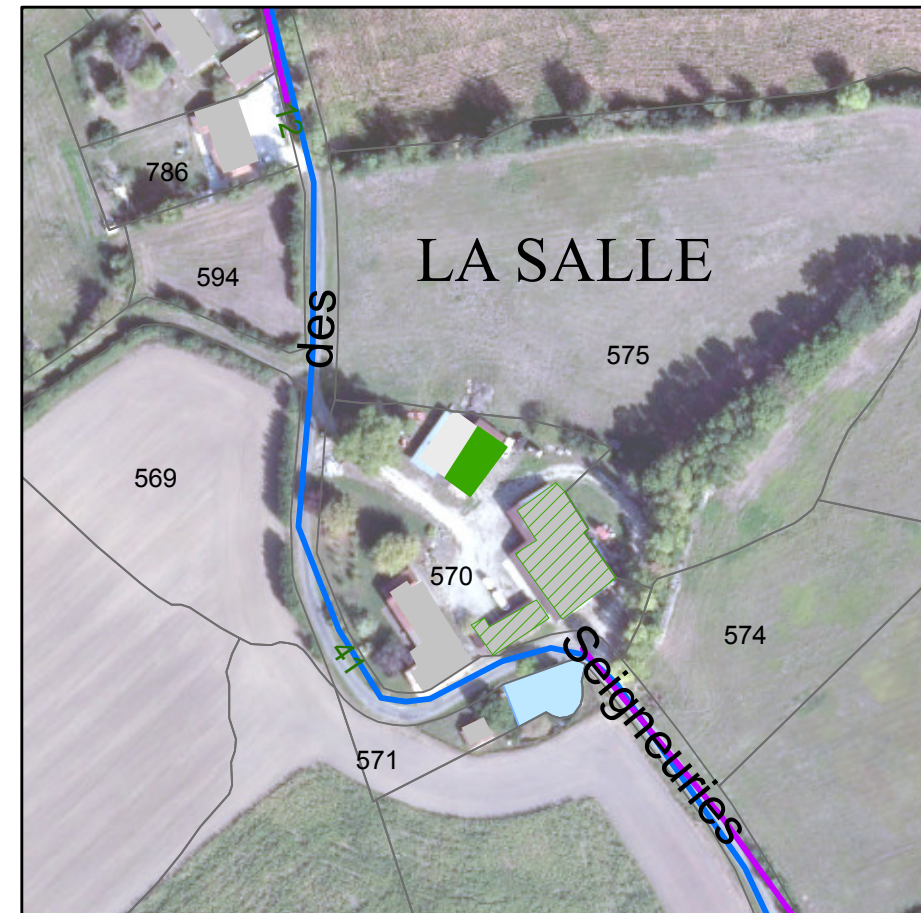
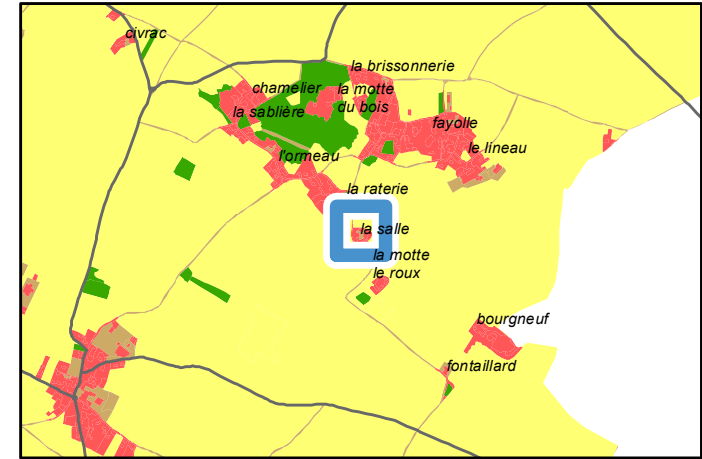
Réseau d'eau : Oui

Périmètre de protection agricole : Non

Présence d'une habitation sur l'unité foncière : Oui

Servitude :

Destination initiale : A étudier



Avis changement destination	■ Oui
Autre bâti changement destination	▨ Oui
Réseau électrique	— Réseau aérien basse tension
Réseau AEP	— Canalisations

PLUi-D - Identification du bâti changement de destination

79058 : Brûlain - Rue de la Métairie

Parcelle : 790058 C0570

Avis changement de destination : Oui

Type de bâti : Bâtiment en pierre sèche avec une toiture en tuile.

Etat du bâti : Bon

Accessibilité : Depuis la voirie

Réseau d'électricité : Oui

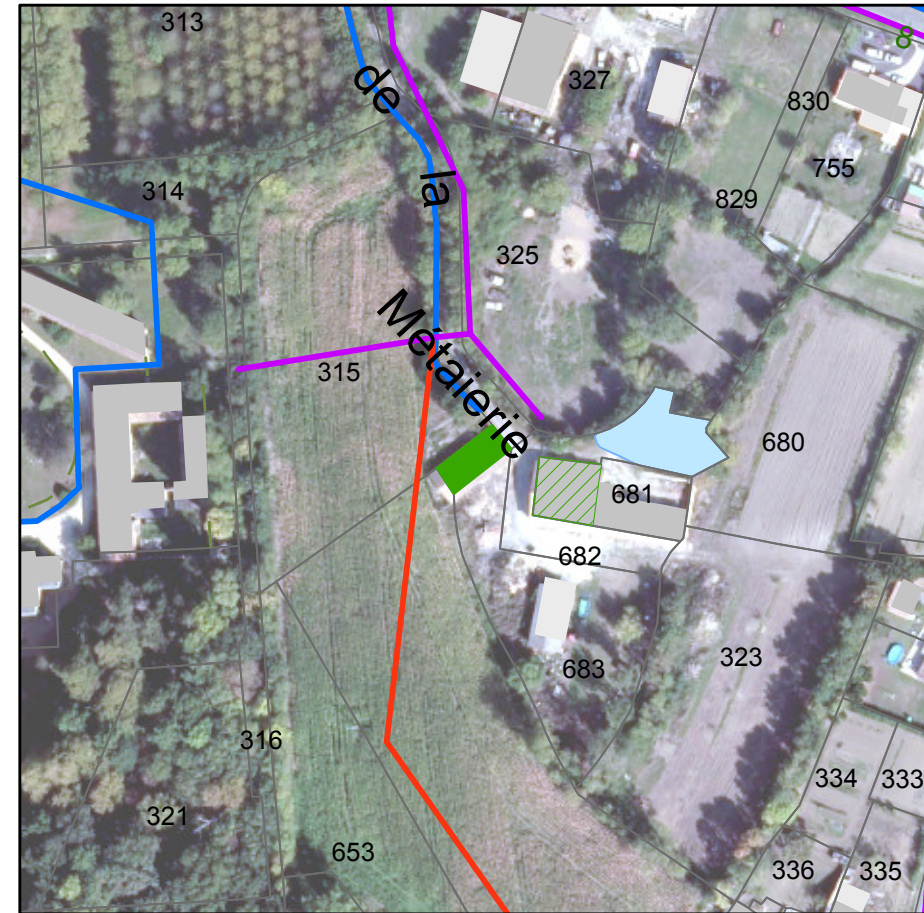
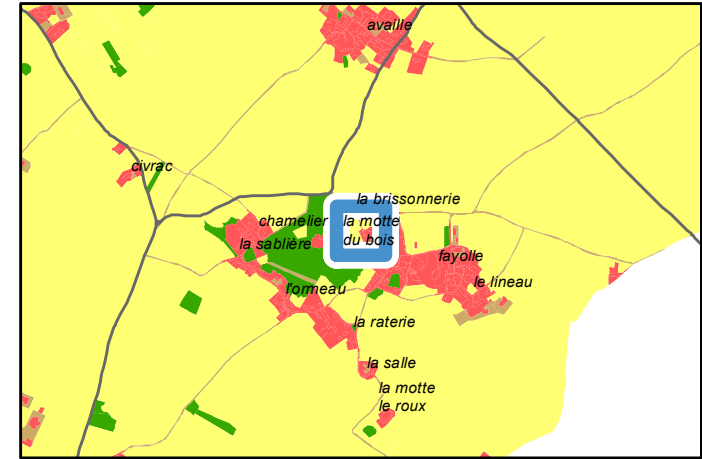
Réseau d'eau : Oui

Périmètre de protection agricole : Non

Présence d'une habitation sur l'unité foncière : Oui

Servitude :

Destination initiale : A étudier



Avis changement destination	
■	Oui
Autre bâti changement destination	
▨	Oui
Réseau électrique	
—	Réseau aérien basse tension
—	Réseau aérien haute tension
Réseau AEP	
—	Canalisation

PLUi-D - Identification du bâti changement de destination

79058 : Brûlain - Rue de la Métairie

Parcelle : 790058 C0681

Avis changement de destination : Oui

Type de bâti : Bâtiment en pierre sèche avec une toiture en tuile. Ouvertures en bois et tôle.

Etat du bâti : Bon

Accessibilité : Depuis la voirie

Réseau d'électricité : Oui

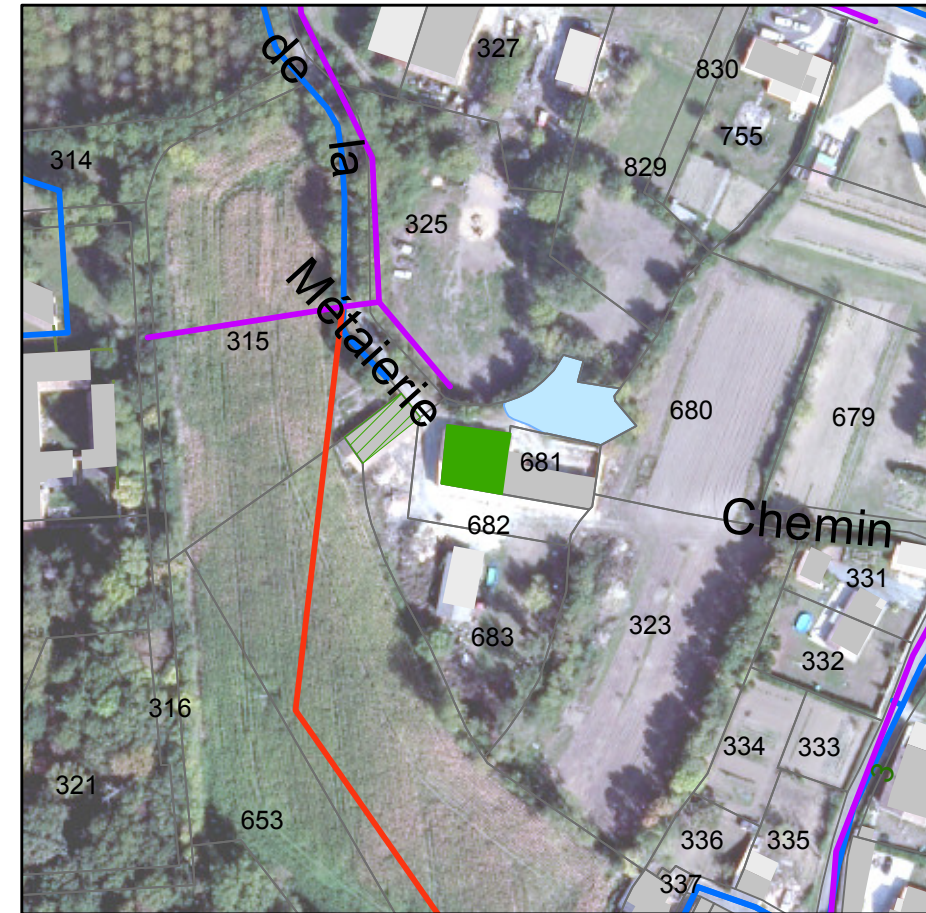
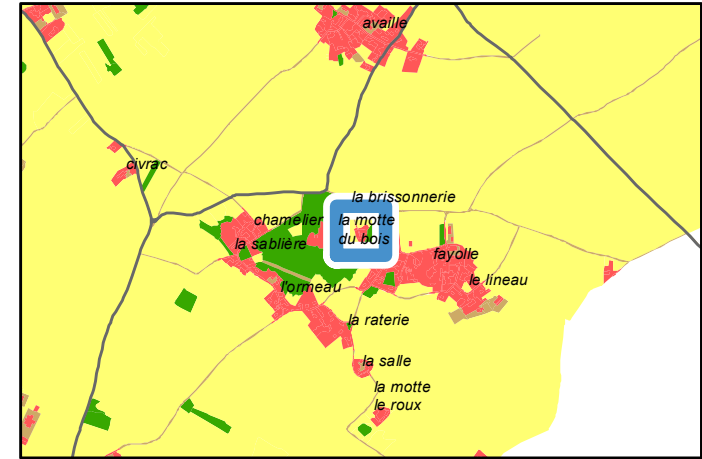
Réseau d'eau : Oui

Périmètre de protection agricole : Non

Présence d'une habitation sur l'unité foncière : Oui

Servitude :

Destination initiale : A étudier



Avis changement destination	
■	Oui
Autre bâti changement destination	
▨	Oui
Réseau électrique	
—	Réseau aérien basse tension
—	Réseau aérien haute tension
Réseau AEP	
—	Canalisation

PLUi-D - Identification du bâti changement de destination

79078 : Plaine-d'Argenson - Lieu-dit Cormières

Parcelle : 790078033 C0352

Avis changement de destination : Oui

Type de bâti : Préau en pierre sèche avec une toiture en tuile.

Etat du bâti : Bon

Accessibilité : Depuis la voirie

Réseau d'électricité : Oui

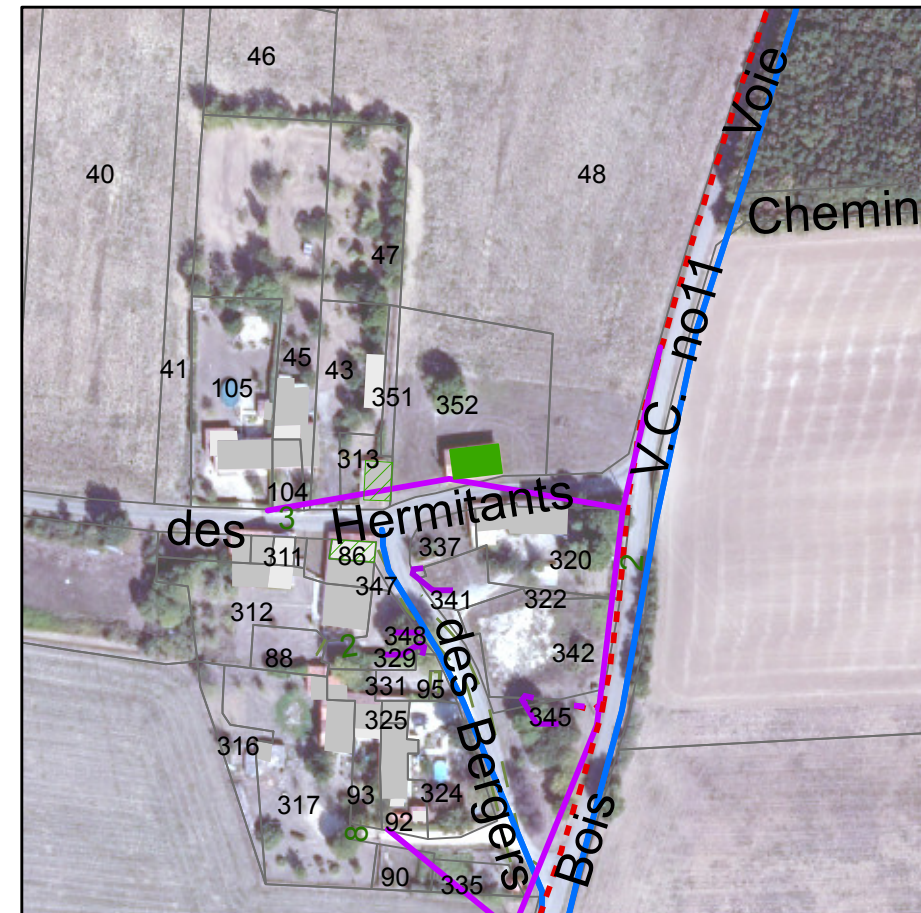
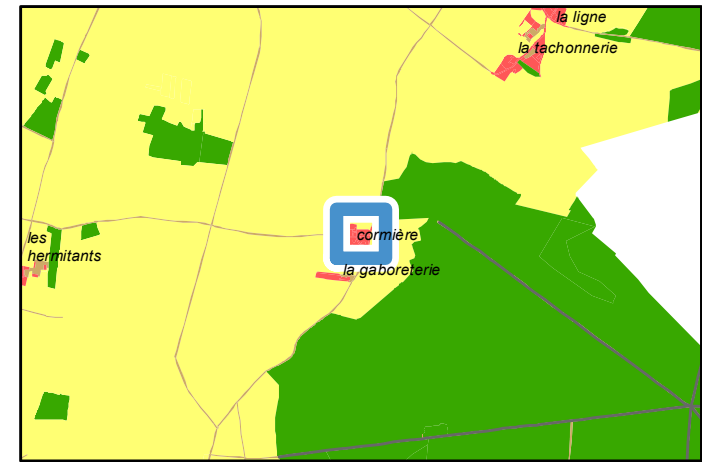
Réseau d'eau : Oui

Périmètre de protection agricole : Non

Présence d'une habitation sur l'unité foncière : Non

Servitude :

Destination initiale : Agricole



Avis changement destination	
	Oui
Autre bâti changement destination	
	Oui
Réseau électrique	
	Réseau aérien basse tension
	Réseau souterrain basse tension
	Réseau souterrain haute tension
Réseau AEP	
	Canalisation

PLUi-D - Identification du bâti changement de destination

79078 : Plaine-d'Argenson - Lieu-dit Cormières

Parcelle : 790078033 C0086

Avis changement de destination : Oui

Type de bâti : Préau en pierre sèche avec une toiture en tôle.

Etat du bâti : Bon

Accessibilité : Depuis la voirie

Réseau d'électricité : Oui

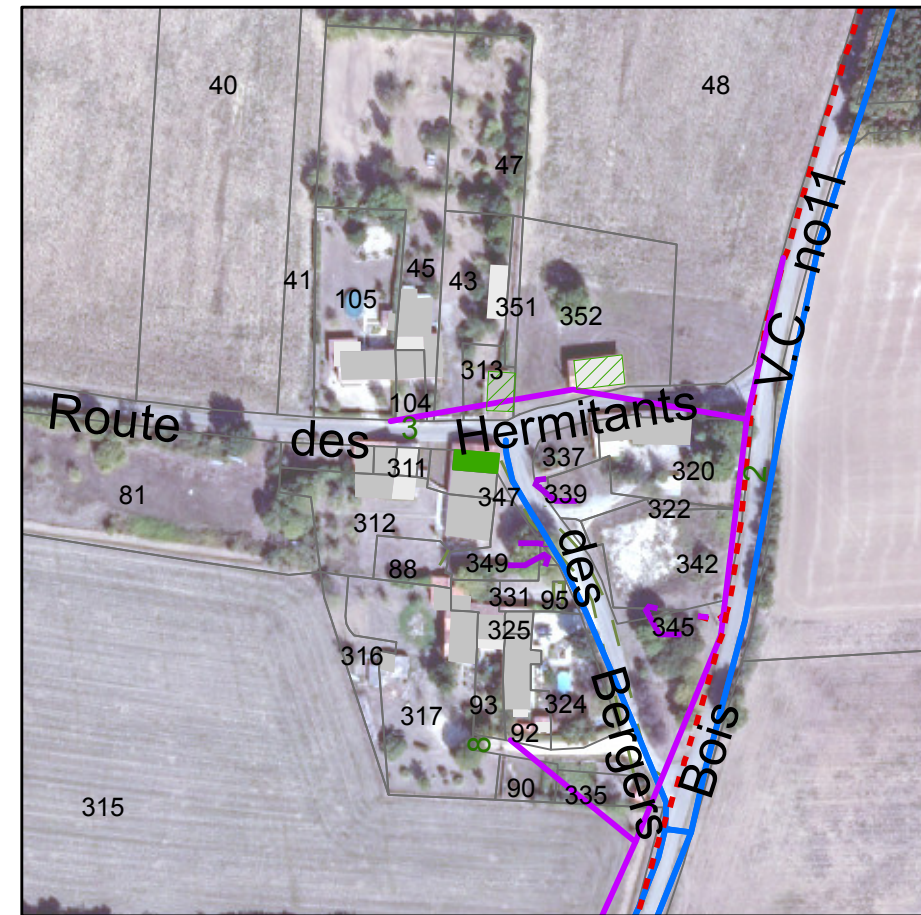
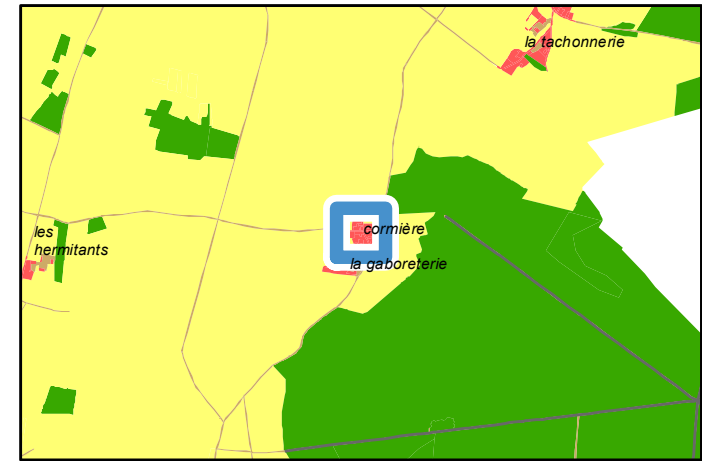
Réseau d'eau : Oui

Périmètre de protection agricole : Non

Présence d'une habitation sur l'unité foncière : Oui

Servitude :

Destination initiale : A étudier



Avis changement destination	
	Oui
Autre bâti changement destination	
	Oui
Réseau électrique	
	Réseau aérien basse tension
	Réseau souterrain basse tension
	Réseau souterrain haute tension
Réseau AEP	
	Canalisation

PLUi-D - Identification du bâti changement de destination

79078 : Plaine-d'Argenson - Lieu-dit Cormières

Parcelle : 790078033 C0313

Avis changement de destination : Oui

Type de bâti : Bâtiment en pierre sèche avec une toiture en tuile. Portail en tôle.

Etat du bâti : Bon

Accessibilité : Depuis la voirie

Réseau d'électricité : Oui

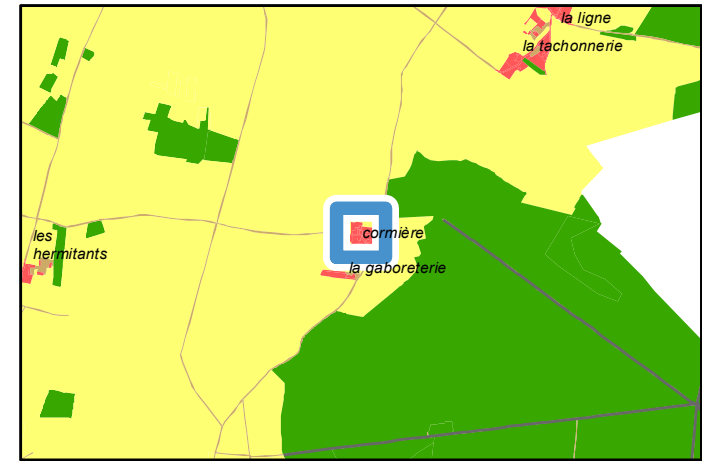
Réseau d'eau : Oui

Périmètre de protection agricole : Non

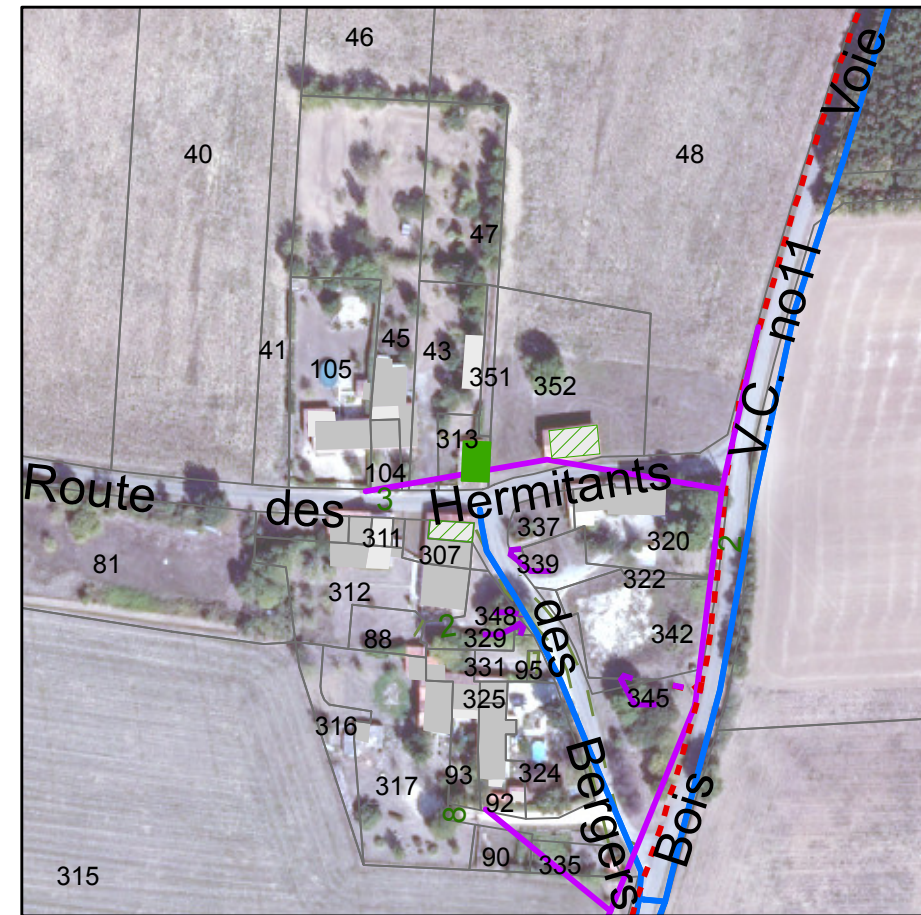
Présence d'une habitation sur l'unité foncière : Oui

Servitude :

Destination initiale : A étudier



Avis changement destination	
	Oui
Autre bâti changement destination	
	Oui
Réseau électrique	
	Réseau aérien basse tension
	Réseau souterrain basse tension
	Réseau souterrain haute tension
Réseau AEP	
	Canalisation



PLUi-D - Identification du bâti changement de destination

79078 : Plaine-d'Argenson - Route de Villeneuve

Parcelle : 790078039 D0239

Avis changement de destination : Oui

Type de bâti : Bâtiment en pierre sèche avec une toiture alternant tuile et tôle.

Etat du bâti : Bon

Accessibilité : Depuis la voirie

Réseau d'électricité : Oui

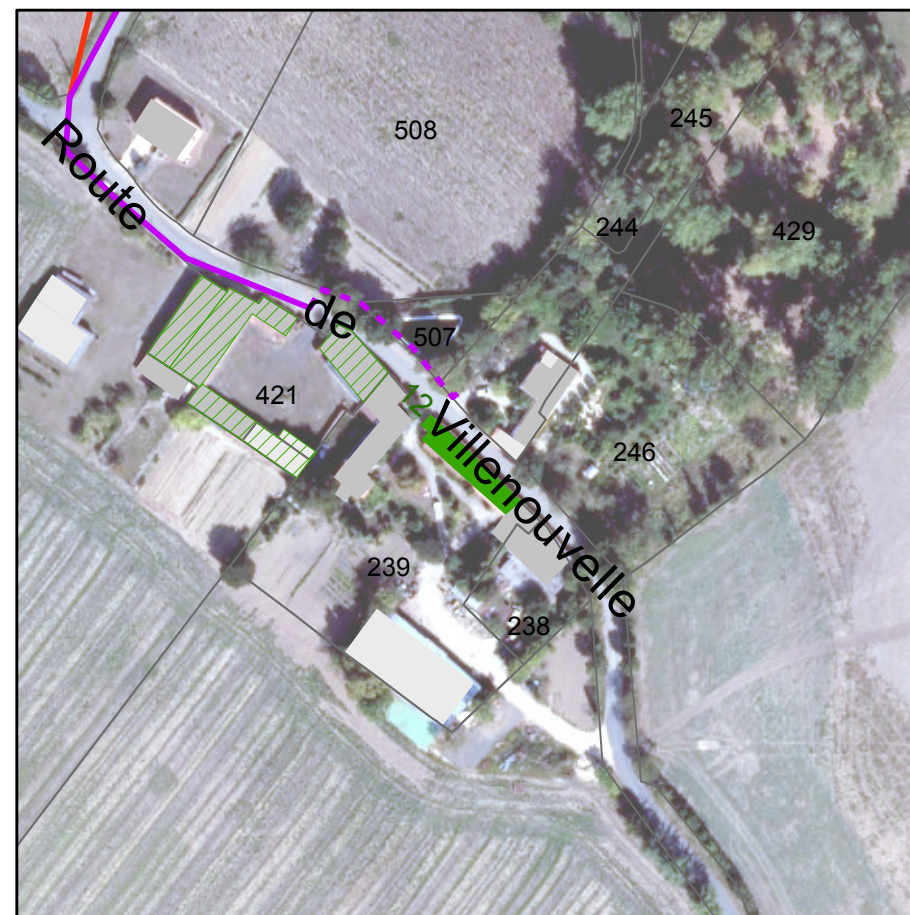
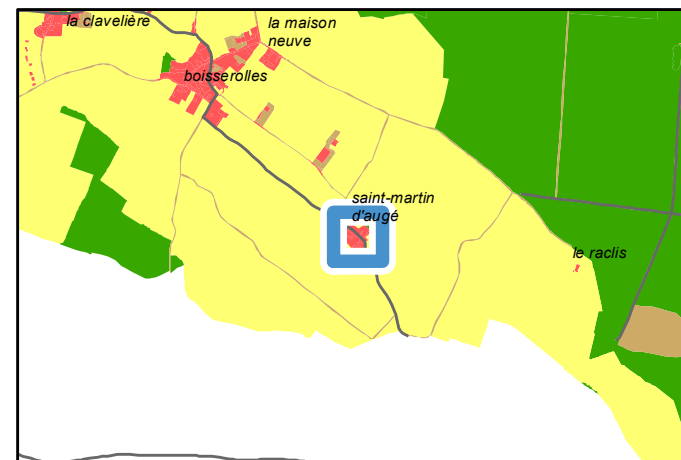
Réseau d'eau : A étudier par le porteur de projet

Périmètre de protection agricole : Non

Présence d'une habitation sur l'unité foncière : Oui

Servitude :

Destination initiale : A étudier



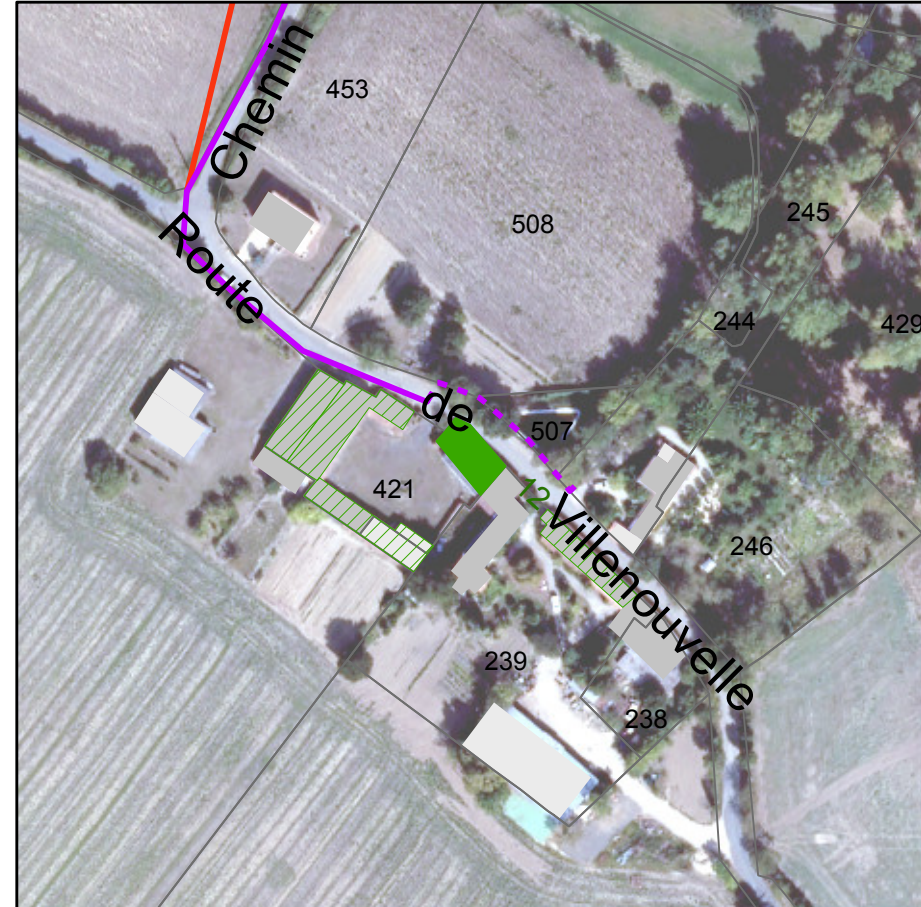
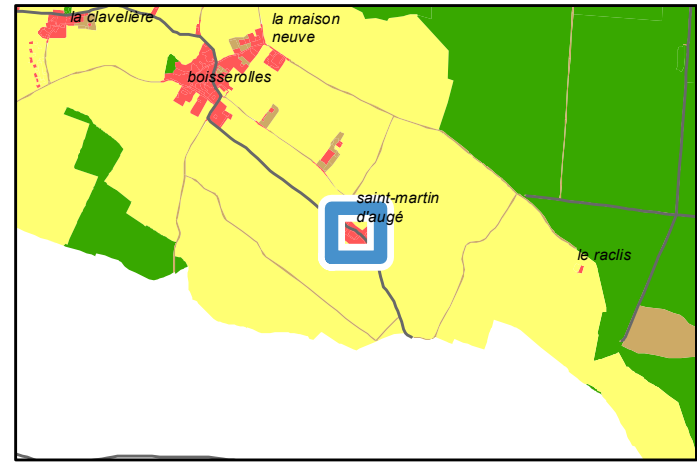
Avis changement destination	
	Oui
Autre bâti changement destination	
	Oui
Réseau électrique	
	Réseau aérien basse tension
	Réseau aérien haute tension
	Réseau souterrain basse tension

PLUi-D - Identification du bâti changement de destination

79078 : Plaine-d'Argenson - Route de Villeneuve
Parcelle : 790078039 D0421

Avis changement de destination : Oui

- Type de bâti : Bâtiment en pierre sèche avec une toiture en tôle. Ouvertures en bois.
- Etat du bâti : Bon
- Accessibilité : Depuis la voirie
- Réseau d'électricité : Oui
- Réseau d'eau : A étudier par le porteur de projet
- Périmètre de protection agricole : Non
- Présence d'une habitation sur l'unité foncière : Oui
- Servitude :
- Destination initiale : A étudier



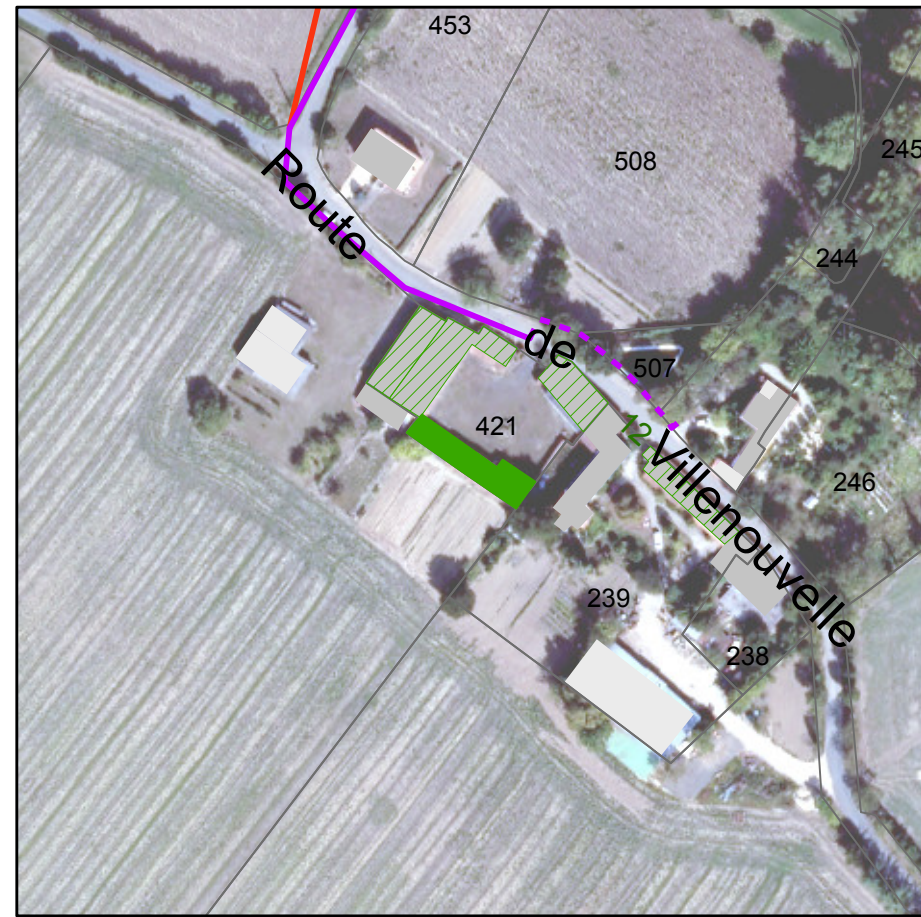
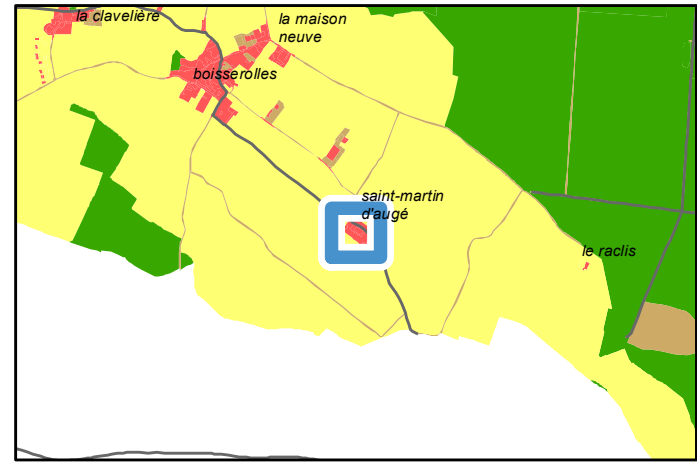
Avis changement destination	■ Oui
Autre bâti changement destination	▨ Oui
Réseau électrique	— Réseau aérien basse tension
	— Réseau aérien haute tension
	- - - Réseau souterrain basse tension

PLUi-D - Identification du bâti changement de destination

79078 : Plaine-d'Argenson - Route de Villeneuve
Parcelle : 790078039 D0421

Avis changement de destination : Oui

- Type de bâti : Bâtiment en pierre sèche avec une toiture en tuile. Préau accolé à ce bâti.
- Etat du bâti : Bon
- Accessibilité : Depuis la voirie
- Réseau d'électricité : Oui
- Réseau d'eau : A étudier par le porteur de projet
- Périmètre de protection agricole : Non
- Présence d'une habitation sur l'unité foncière : Oui
- Servitude :
- Destination initiale : A étudier



Avis changement destination
 Oui

Autre bâti changement destination
 Oui

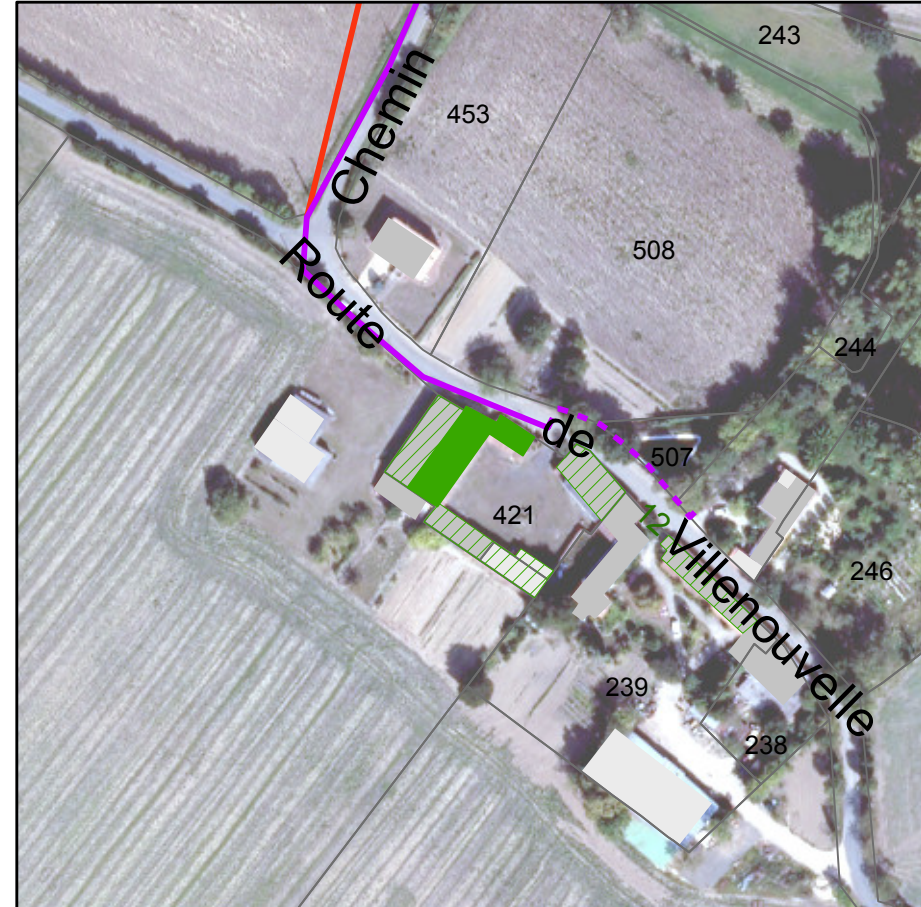
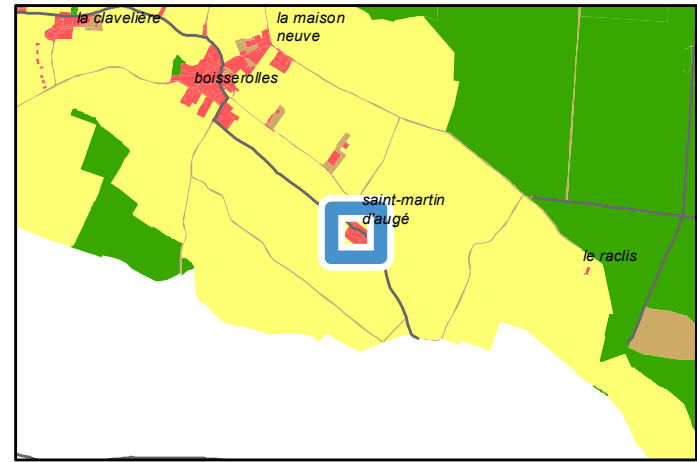
Réseau électrique
 Réseau aérien basse tension
 Réseau aérien haute tension
 Réseau souterrain basse tension

PLUi-D - Identification du bâti changement de destination

79078 : Plaine-d'Argenson - Route de Villeneuve
Parcelle : 790078039 D0421

Avis changement de destination : Oui

- Type de bâti : Bâtiment en pierre sèche avec une toiture en tuile.
- Etat du bâti : Moyen
- Accessibilité : Depuis la voirie
- Réseau d'électricité : Oui
- Réseau d'eau : A étudier par le porteur de projet
- Périmètre de protection agricole : Non
- Présence d'une habitation sur l'unité foncière : Oui
- Servitude :
- Destination initiale : A étudier



Avis changement destination	
■	Oui
Autre bâti changement destination	
▨	Oui
Réseau électrique	
—	Réseau aérien basse tension
—	Réseau aérien haute tension
- - -	Réseau souterrain basse tension

PLUi-D - Identification du bâti changement de destination

79078 : Plaine-d'Argenson - Route de Villeneuve

Parcelle : 790078039 D0421

Avis changement de destination : Oui

Type de bâti : Bâtiment en pierre sèche avec une toiture en tôle. Portail en tôle.

Etat du bâti : Bon

Accessibilité : Depuis la voirie

Réseau d'électricité : Oui

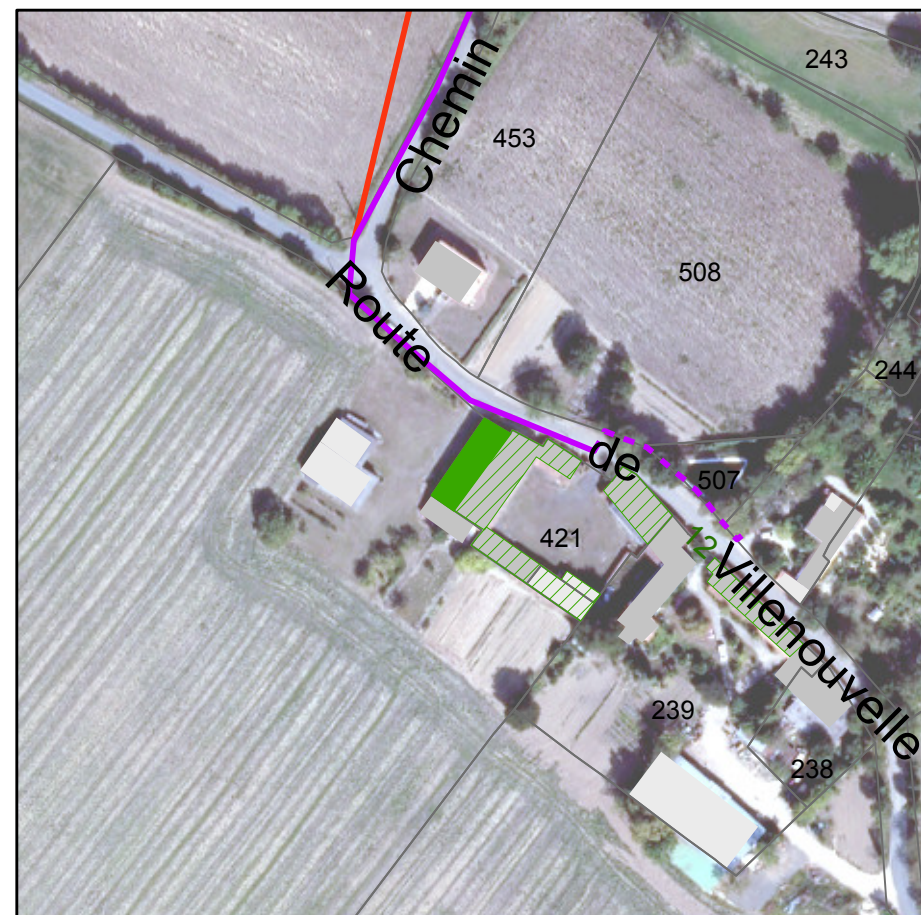
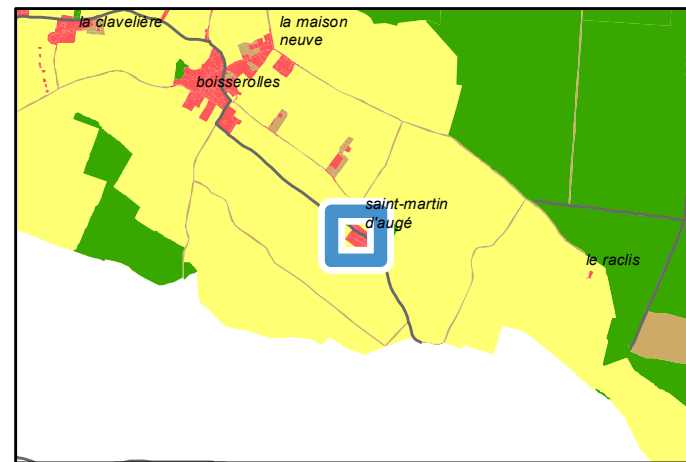
Réseau d'eau : A étudier par le porteur de projet

Périmètre de protection agricole : Non

Présence d'une habitation sur l'unité foncière : Oui

Servitude :

Destination initiale : A étudier



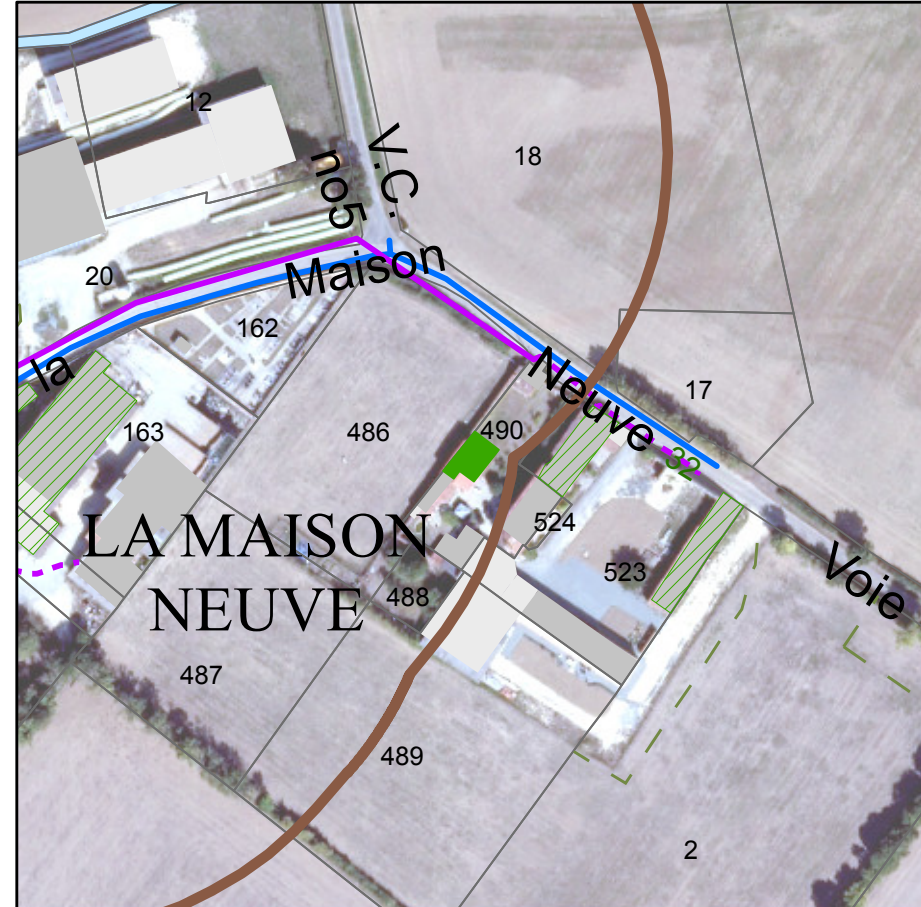
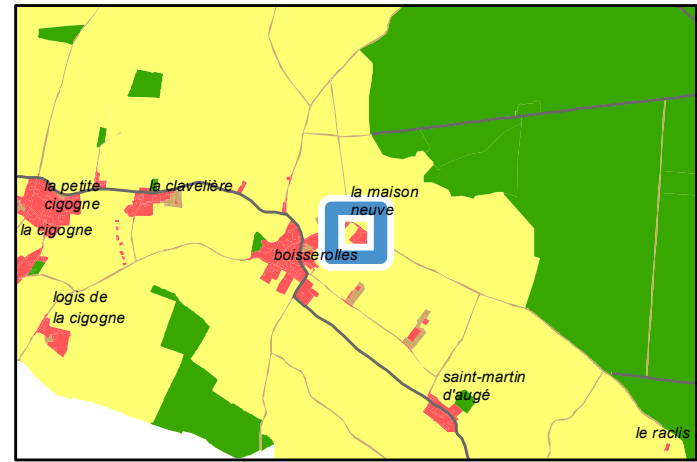
Avis changement destination	
	Oui
Autre bâti changement destination	
	Oui
Réseau électrique	
	Réseau aérien basse tension
	Réseau aérien haute tension
	Réseau souterrain basse tension

PLUi-D - Identification du bâti changement de destination

79078 : Plaine-d'Argenson - 30 Rue de la Maison Neuve
Parcelle : 790078039 D0490

Avis changement de destination : Oui

- Type de bâti : Bâtiment en pierre sèche avec une toiture en tuile. Portail en tôle.
- Etat du bâti : Bon
- Accessibilité : Depuis la voirie
- Réseau d'électricité : Oui
- Réseau d'eau : Oui
- Périmètre de protection agricole : Oui
- Présence d'une habitation sur l'unité foncière : Oui
- Servitude :
- Destination initiale : A étudier



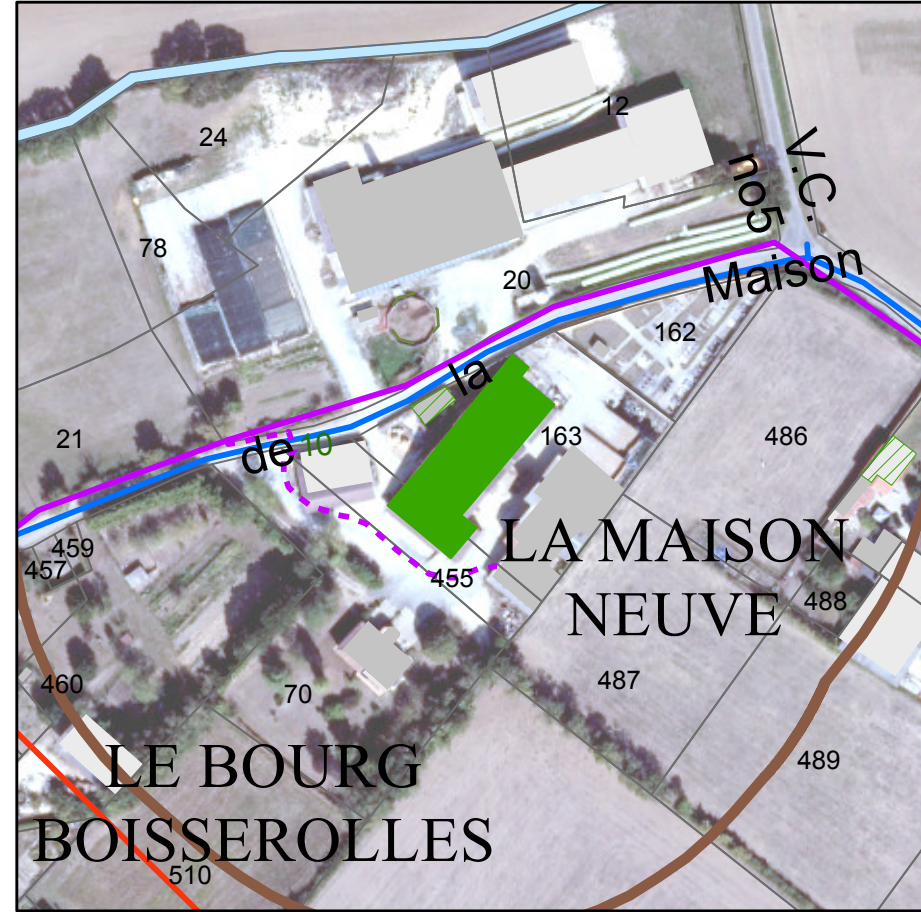
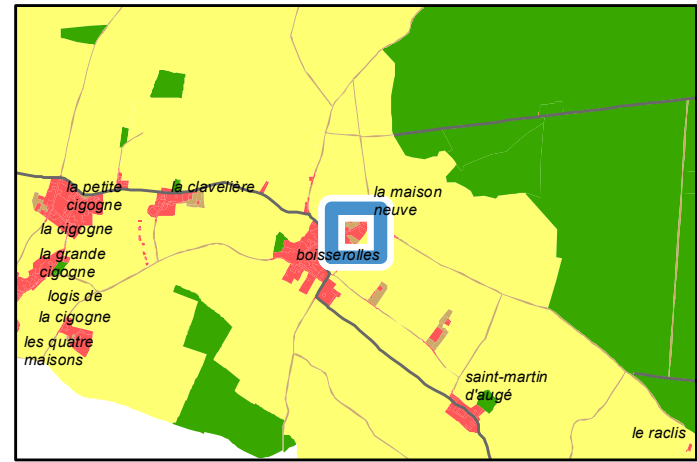
Périmètre de protection agricole	ICPE
Avis changement destination	Oui
Autre bâti changement destination	Oui
Réseau électrique	Réseau aérien basse tension
	Réseau souterrain basse tension
Réseau AEP	Canalisation

PLUi-D - Identification du bâti changement de destination

79078 : Plaine-d'Argenson - Rue de la Maison Neuve
Parcelle : 790078039 D0163; 790078039 D0455

Avis changement de destination : Oui

- Type de bâti : Bâtiment en pierre sèche avec une toiture en tôle. Portail en tôle.
- Etat du bâti : Bon
- Accessibilité : Depuis la voirie
- Réseau d'électricité : Oui
- Réseau d'eau : Oui
- Périmètre de protection agricole : Oui
- Présence d'une habitation sur l'unité foncière : Non
- Servitude :
- Destination initiale : Agricole



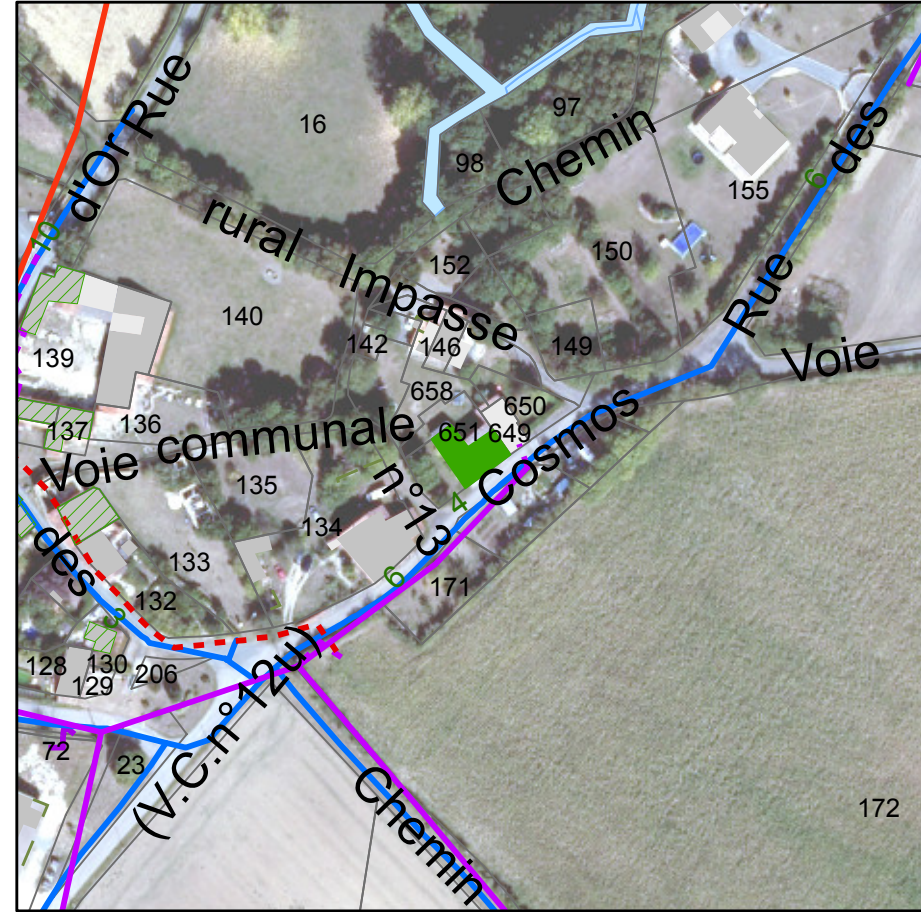
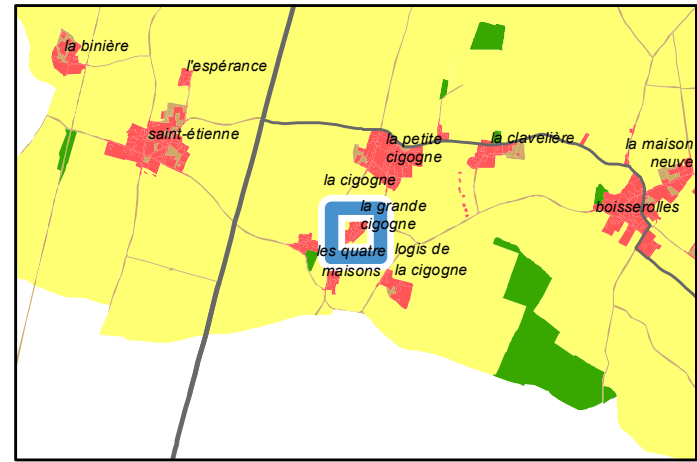
Périmètre de protection agricole		ICPE
Avis changement destination		Oui
Autre bâti changement destination		Oui
Réseau électrique		Réseau aérien basse tension
		Réseau aérien haute tension
		Réseau souterrain basse tension
Réseau AEP		Canalisation

PLUi-D - Identification du bâti changement de destination

79078 : Plaine-d'Argenson - 4 Rue des Cosmos
Parcelle : 790078247 B0636; 790078247 B0651

Avis changement de destination : Oui

- Type de bâti : Bâtiment en pierre sèche avec une toiture en tuile. Portail en tôle.
- Etat du bâti : Bon
- Accessibilité : Depuis la voirie
- Réseau d'électricité : Oui
- Réseau d'eau : Oui
- Périmètre de protection agricole : Non
- Présence d'une habitation sur l'unité foncière : Non
- Servitude :
- Destination initiale : A étudier



Avis changement destination	
■	Oui
Autre bâti changement destination	
▨	Oui
Réseau électrique	
—	Réseau aérien basse tension
—	Réseau aérien haute tension
- - -	Réseau souterrain basse tension
- - -	Réseau souterrain haute tension
Réseau AEP	
—	Canalisation

PLUi-D - Identification du bâti changement de destination

79078 : Plaine-d'Argenson - 3 Rue des Pinsons

Parcelle : 790078247 B0130

Avis changement de destination : Oui

Type de bâti : Bâtiment en pierre sèche avec une toiture en tuile. Portail en bois.

Etat du bâti : Bon

Accessibilité : Depuis la voirie

Réseau d'électricité : Oui

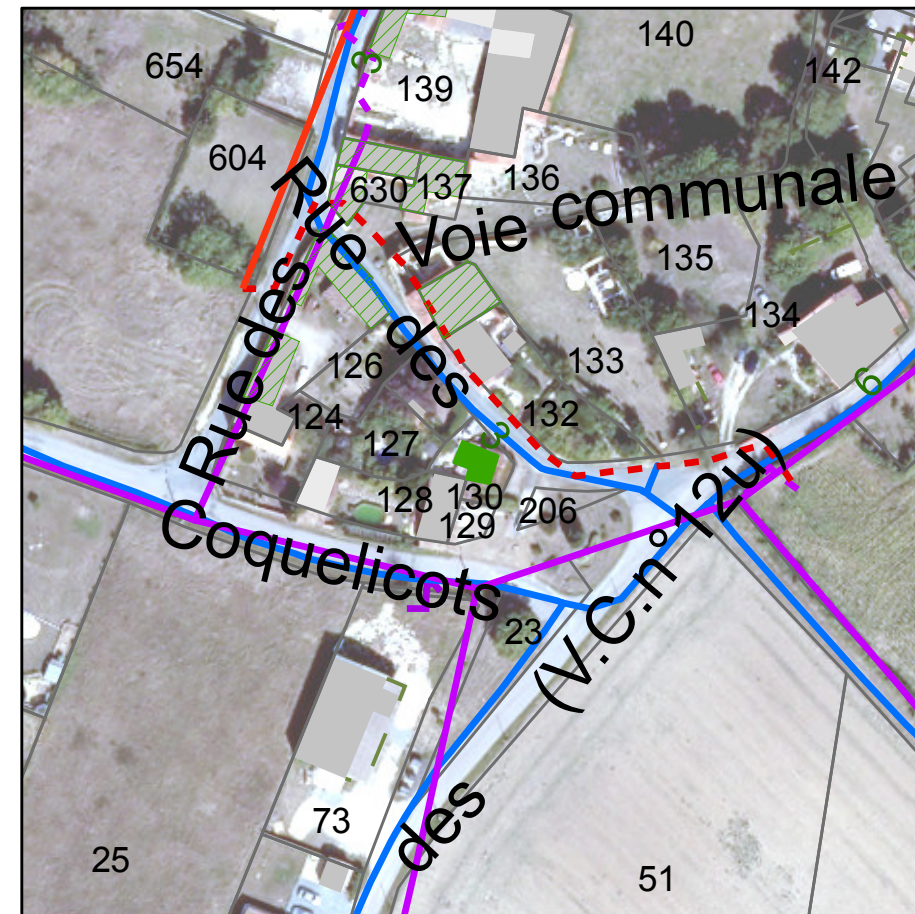
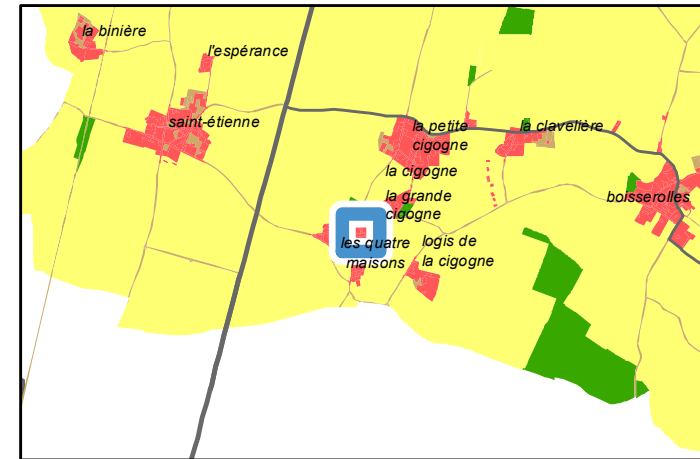
Réseau d'eau : Oui

Périmètre de protection agricole : Non

Présence d'une habitation sur l'unité foncière : Non

Servitude :

Destination initiale : A étudier



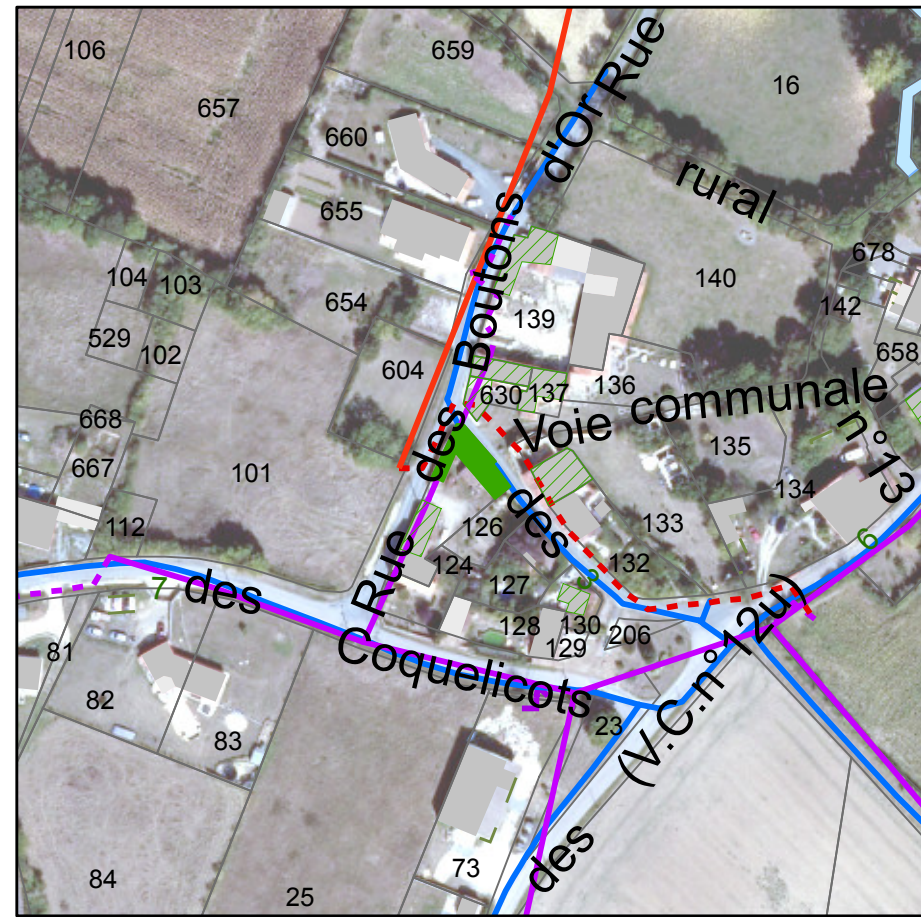
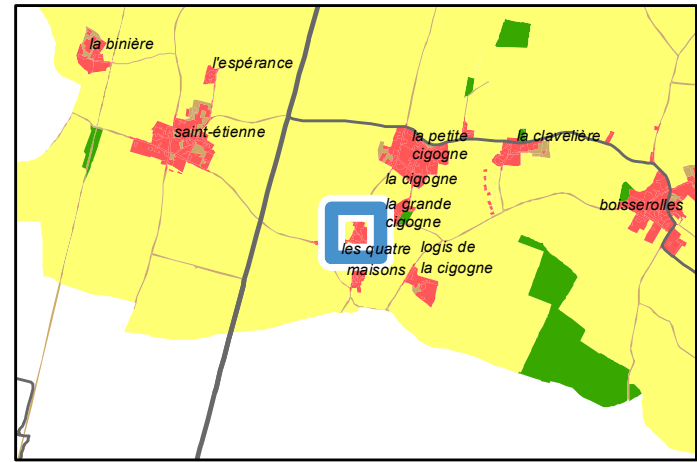
Avis changement destination	
■	Oui
Autre bâti changement destination	
▨	Oui
Réseau électrique	
—	Réseau aérien basse tension
—	Réseau aérien haute tension
- - -	Réseau souterrain basse tension
- - -	Réseau souterrain haute tension
Réseau AEP	
—	Canalisation

PLUi-D - Identification du bâti changement de destination

79078 : Plaine-d'Argenson - Rue des Boutons d'Or
Parcelle : 790078247 B0125

Avis changement de destination : Oui

- Type de bâti : Bâtiment en pierre sèche avec une toiture en tuile.
- Etat du bâti : Bon
- Accessibilité : Depuis la voirie
- Réseau d'électricité : Oui
- Réseau d'eau : Oui
- Périmètre de protection agricole : Non
- Présence d'une habitation sur l'unité foncière : Oui
- Servitude :
- Destination initiale : A étudier



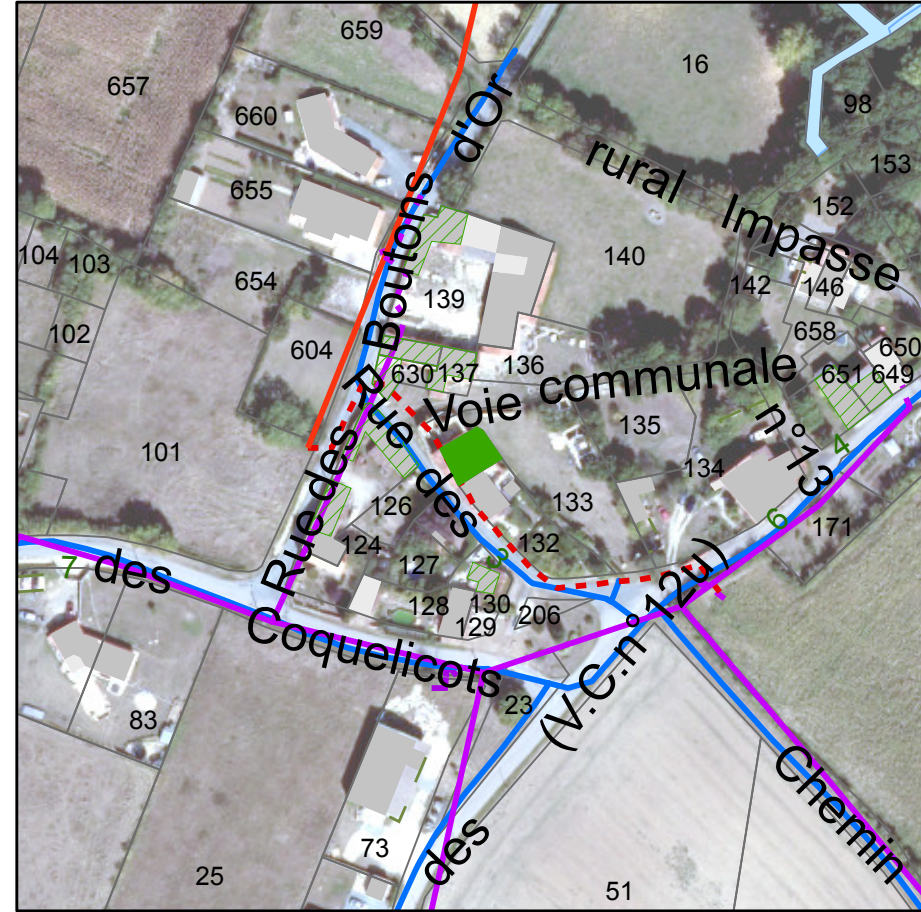
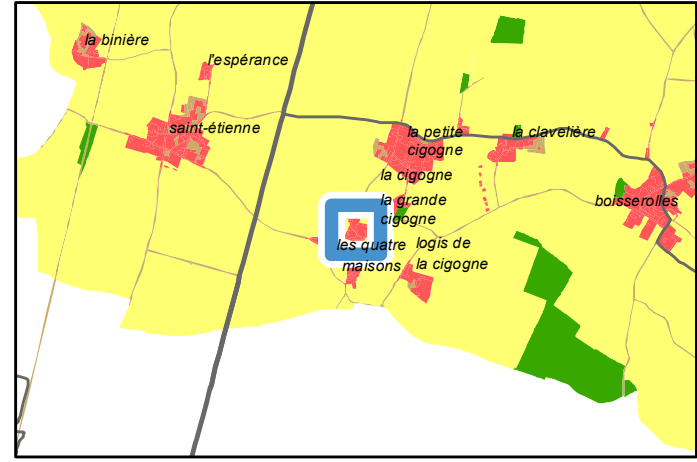
Avis changement destination	
■	Oui
Autre bâti changement destination	
▨	Oui
Réseau électrique	
—	Réseau aérien basse tension
—	Réseau aérien haute tension
- - -	Réseau souterrain basse tension
- - -	Réseau souterrain haute tension
Réseau AEP	
—	Canalisation

PLUi-D - Identification du bâti changement de destination

79078 : Plaine-d'Argenson - Rue des Pinsons
Parcelle : 790078247 B0601

Avis changement de destination : Oui

- Type de bâti : Bâtiment en pierre sèche sans toiture. Porte en bois.
- Etat du bâti : Mauvais
- Accessibilité : Depuis la voirie
- Réseau d'électricité : Oui
- Réseau d'eau : Oui
- Périmètre de protection agricole : Non
- Présence d'une habitation sur l'unité foncière : Oui
- Servitude :
- Destination initiale : A étudier



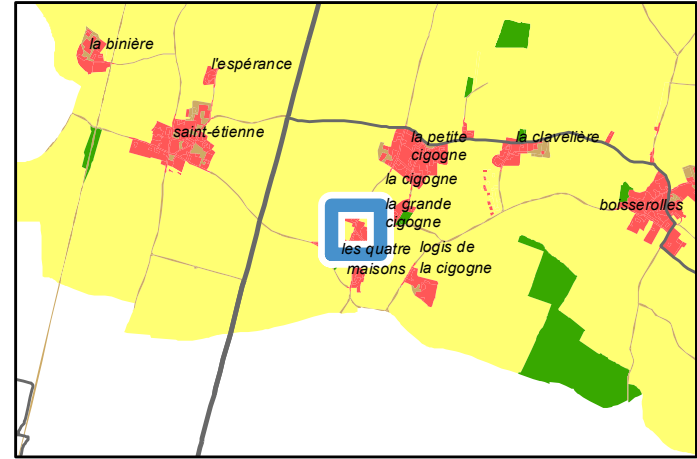
Avis changement destination	
■	Oui
Autre bâti changement destination	
▨	Oui
Réseau électrique	
—	Réseau aérien basse tension
—	Réseau aérien haute tension
- - -	Réseau souterrain basse tension
- - -	Réseau souterrain haute tension
Réseau AEP	
—	Canalisation

PLUi-D - Identification du bâti changement de destination

79078 : Plaine-d'Argenson - Rue des Pinsons
Parcelle : 790078247 B0630

Avis changement de destination : Oui

- Type de bâti : Bâtiment en pierre sèche avec une toiture en tôle.
- Etat du bâti : Bon
- Accessibilité : Depuis la voirie
- Réseau d'électricité : Oui
- Réseau d'eau : Oui
- Périmètre de protection agricole : Non
- Présence d'une habitation sur l'unité foncière : Oui
- Servitude :
- Destination initiale : A étudier

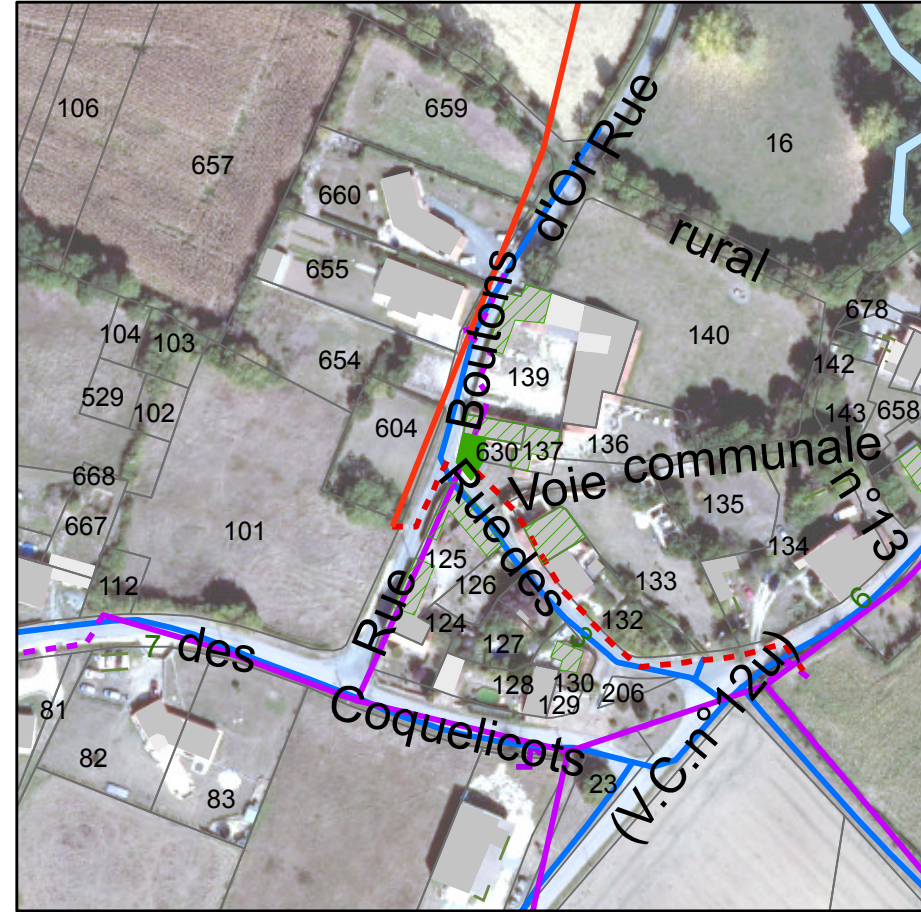


Avis changement destination
■ Oui

Autre bâti changement destination
▨ Oui

Réseau électrique
— Réseau aérien basse tension
— Réseau aérien haute tension
- - - Réseau souterrain basse tension
- - - Réseau souterrain haute tension

Réseau AEP
— Canalisation

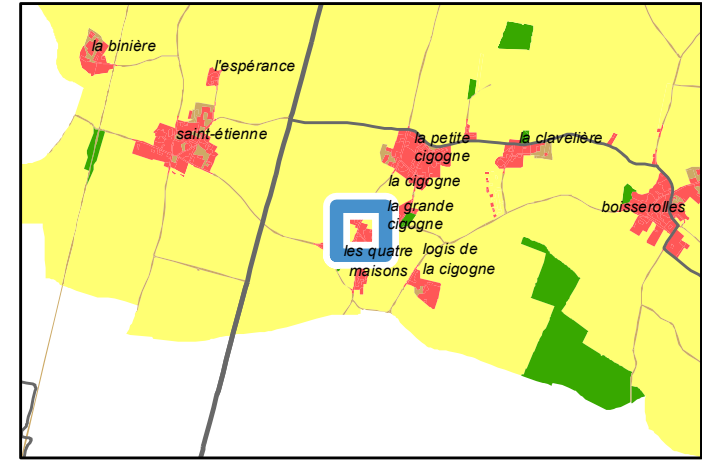


PLUi-D - Identification du bâti changement de destination

79078 : Plaine-d'Argenson - Rue des Pinsons
Parcelle : 790078247 B0629; 790078247 B0137

Avis changement de destination : Oui

- Type de bâti : Bâtiment en pierre sèche avec une toiture en tuile. Ouvertures en bois.
- Etat du bâti : Bon
- Accessibilité : Depuis la voirie
- Réseau d'électricité : Oui
- Réseau d'eau : Oui
- Périmètre de protection agricole : Non
- Présence d'une habitation sur l'unité foncière : Oui
- Servitude :
- Destination initiale : A étudier



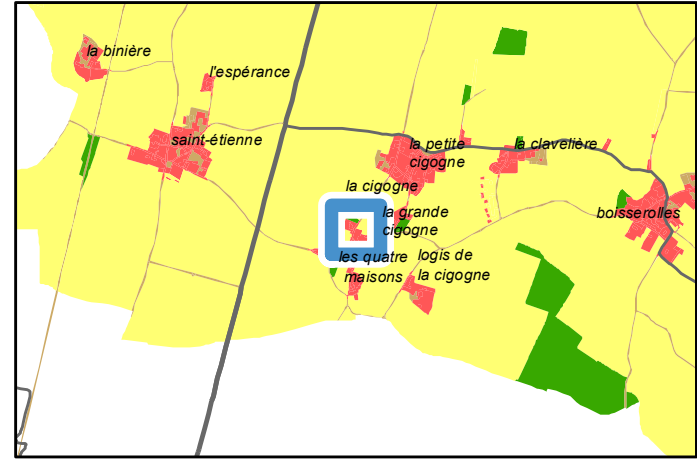
Avis changement destination	
■	Oui
Autre bâti changement destination	
▨	Oui
Réseau électrique	
—	Réseau aérien basse tension
—	Réseau aérien haute tension
- - -	Réseau souterrain basse tension
- - -	Réseau souterrain haute tension
Réseau AEP	
—	Canalisation

PLUi-D - Identification du bâti changement de destination

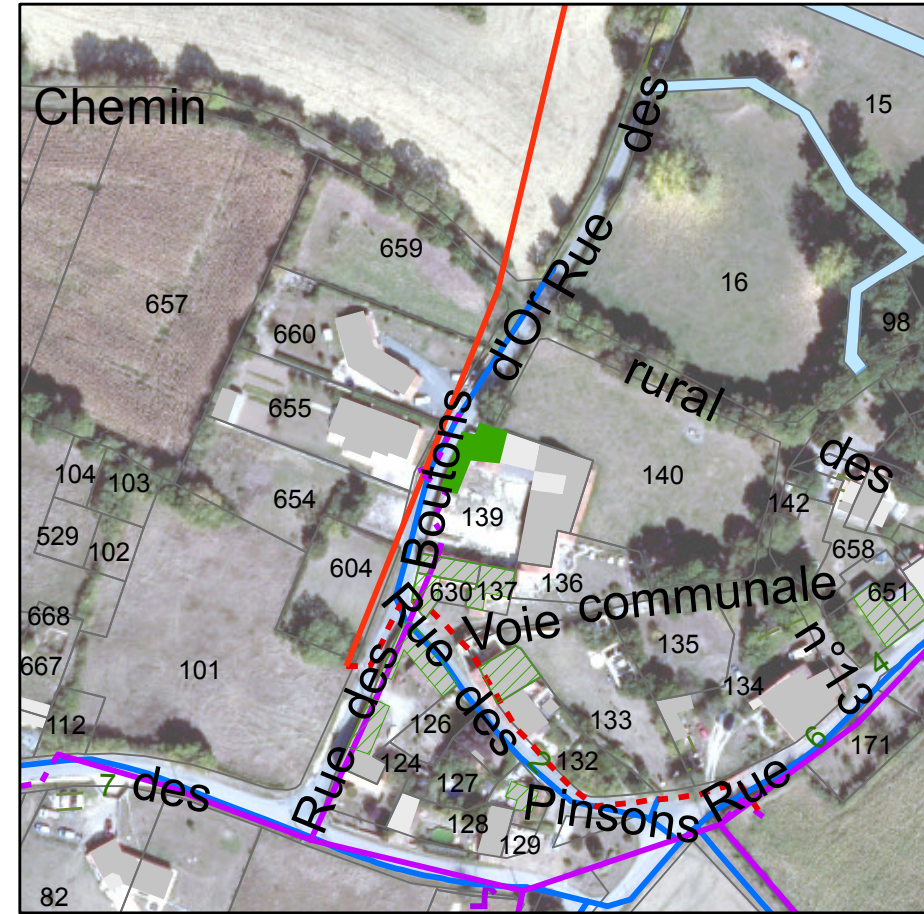
79078 : Plaine-d'Argenson - Rue des Boutons d'Or
Parcelle : 790078247 B0139

Avis changement de destination : Oui

- Type de bâti : Bâtiment en pierre sèche avec une toiture alternant tuile et tôle.
- Etat du bâti : Moyen
- Accessibilité : Depuis la voirie
- Réseau d'électricité : Oui
- Réseau d'eau : Oui
- Périmètre de protection agricole : Non
- Présence d'une habitation sur l'unité foncière : Oui
- Servitude :
- Destination initiale : A étudier



Avis changement destination	
■	Oui
Autre bâti changement destination	
▨	Oui
Réseau électrique	
—	Réseau aérien basse tension
—	Réseau aérien haute tension
- - -	Réseau souterrain basse tension
- - -	Réseau souterrain haute tension
Réseau AEP	
—	Canalisation



PLUi-D - Identification du bâti changement de destination

79078 : Plaine-d'Argenson - Rue des Boutons d'Or

Parcelle : 790078247 B0125

Avis changement de destination : Oui

Type de bâti : Bâtiment en pierre sèche avec une toiture en tuile et en tôle.

Etat du bâti : Moyen

Accessibilité : Depuis la voirie

Réseau d'électricité : Oui

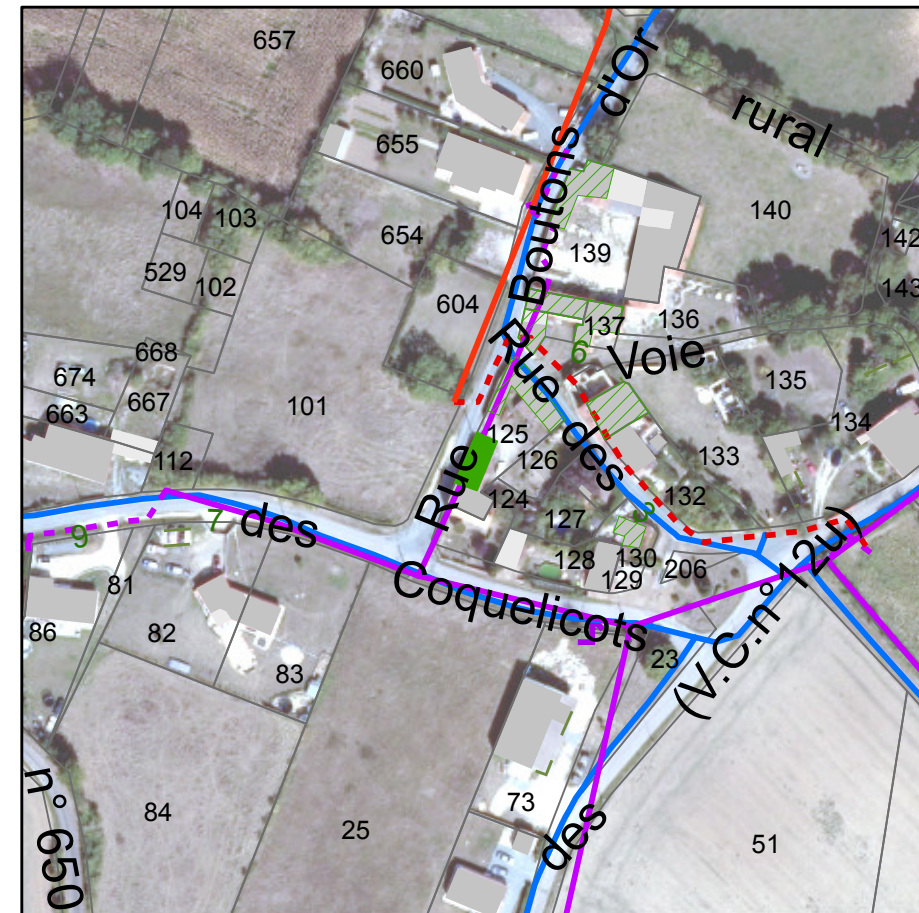
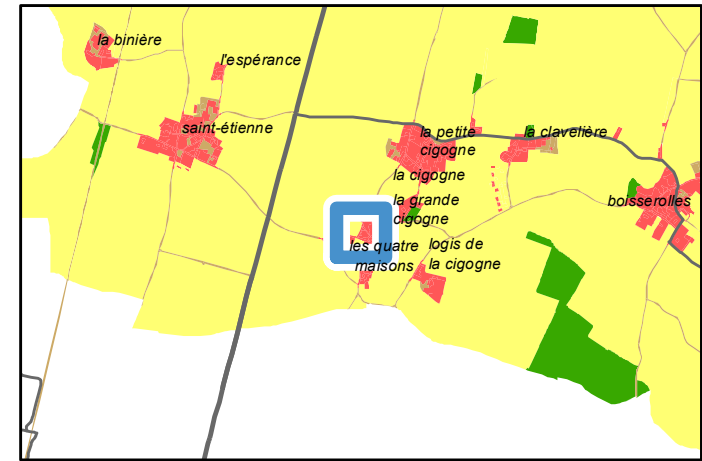
Réseau d'eau : Oui

Périmètre de protection agricole : Non

Présence d'une habitation sur l'unité foncière : Oui

Servitude :

Destination initiale : A étudier



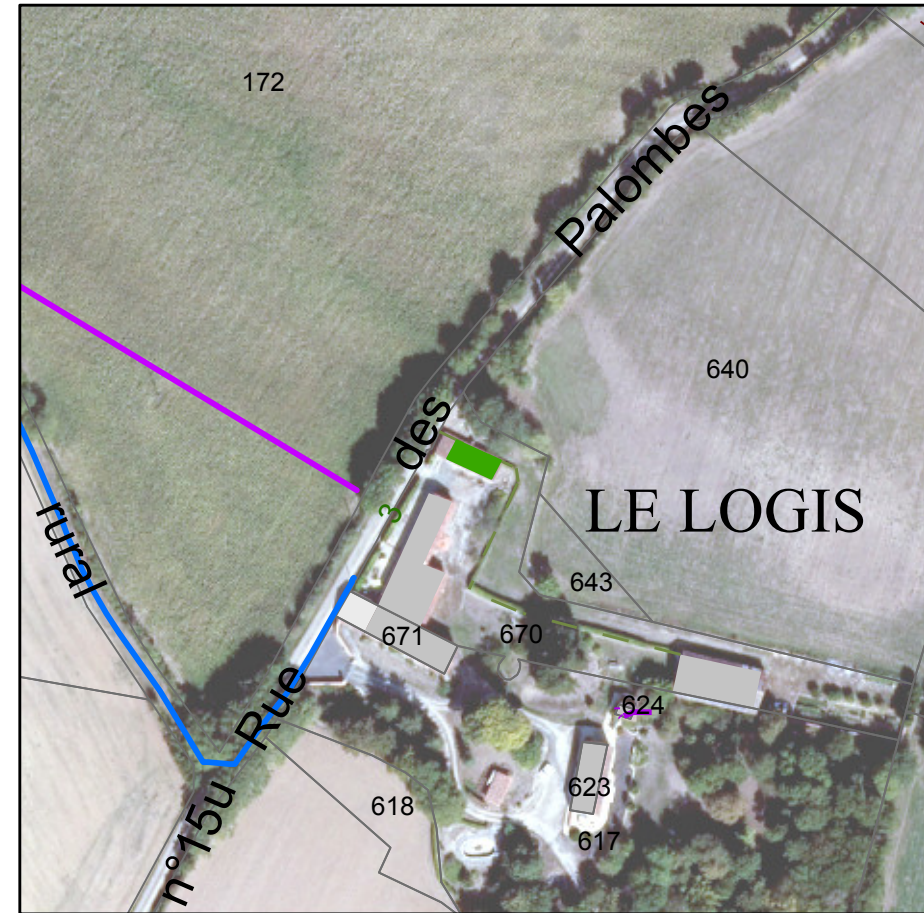
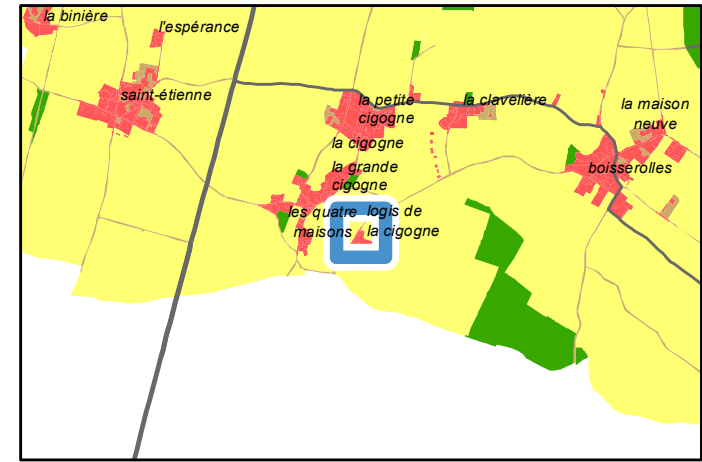
Avis changement destination	
	Oui
Autre bâti changement destination	
	Oui
Réseau électrique	
	Réseau aérien basse tension
	Réseau aérien haute tension
	Réseau souterrain basse tension
	Réseau souterrain haute tension
Réseau AEP	
	Canalisation

PLUi-D - Identification du bâti changement de destination

79078 : Plaine-d'Argenson - 3 Rue des Palombes
Parcelle : 790078247 B0670

Avis changement de destination : Oui

- Type de bâti : Bâtiment en pierre sèche avec une toiture en tuile.
- Etat du bâti : Mauvais
- Accessibilité : Depuis la voirie
- Réseau d'électricité : Oui
- Réseau d'eau : Oui
- Périmètre de protection agricole : Non
- Présence d'une habitation sur l'unité foncière : Oui
- Servitude :
- Destination initiale : A étudier



Avis changement destination	
■	Oui
Réseau électrique	
—	Réseau aérien basse tension
Réseau AEP	
—	Canalisation

PLUi-D - Identification du bâti changement de destination

79078 : Plaine-d'Argenson - Ru des Colverts

Parcelle : 790078247 A0511

Avis changement de destination : Oui

Type de bâti : Bâtiment en pierre sèche avec une toiture en tôle. Portail en tôle.

Etat du bâti : Bon

Accessibilité : Depuis la voirie

Réseau d'électricité : Oui

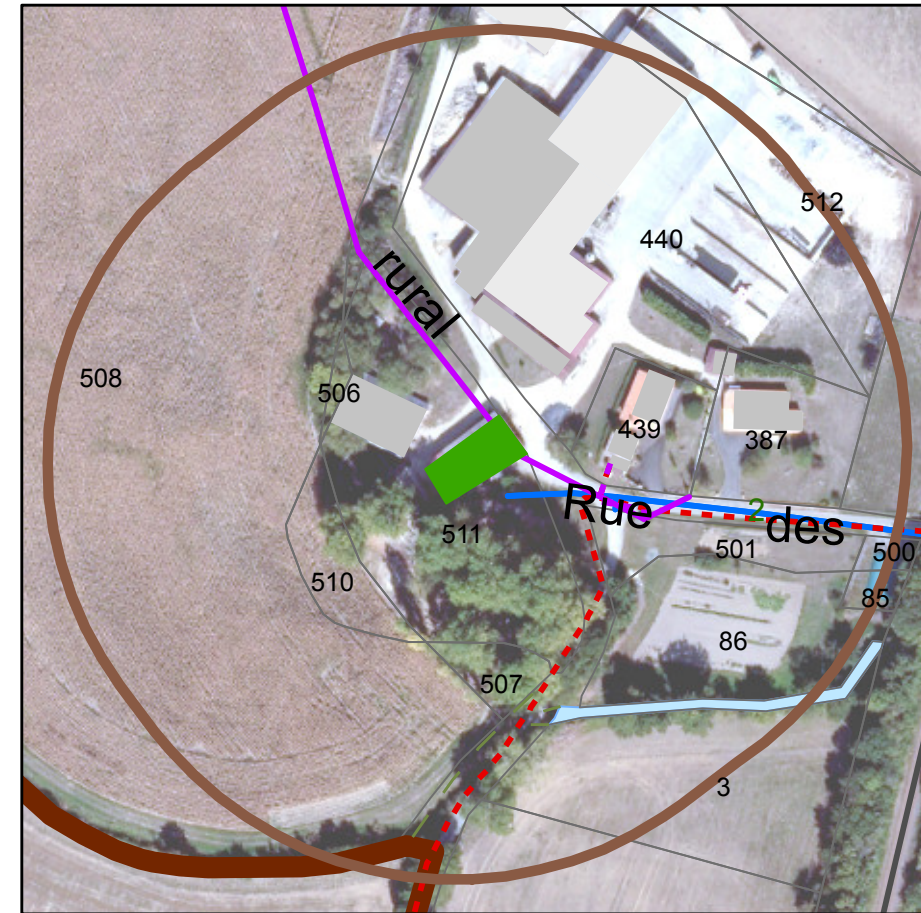
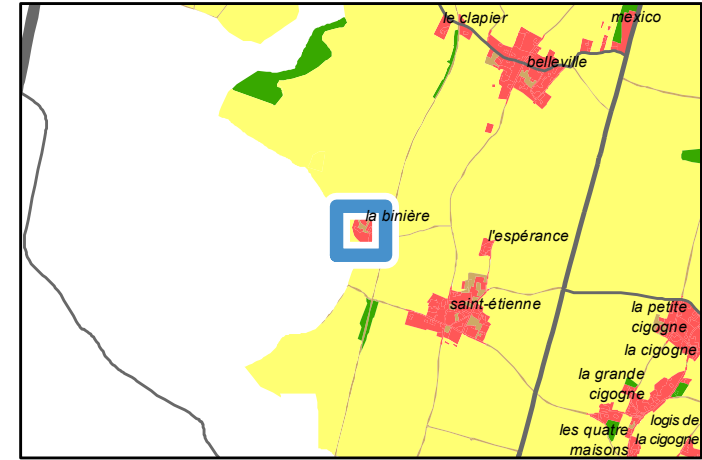
Réseau d'eau : Oui

Périmètre de protection agricole : Oui

Présence d'une habitation sur l'unité foncière : Non

Servitude :

Destination initiale : Agricole



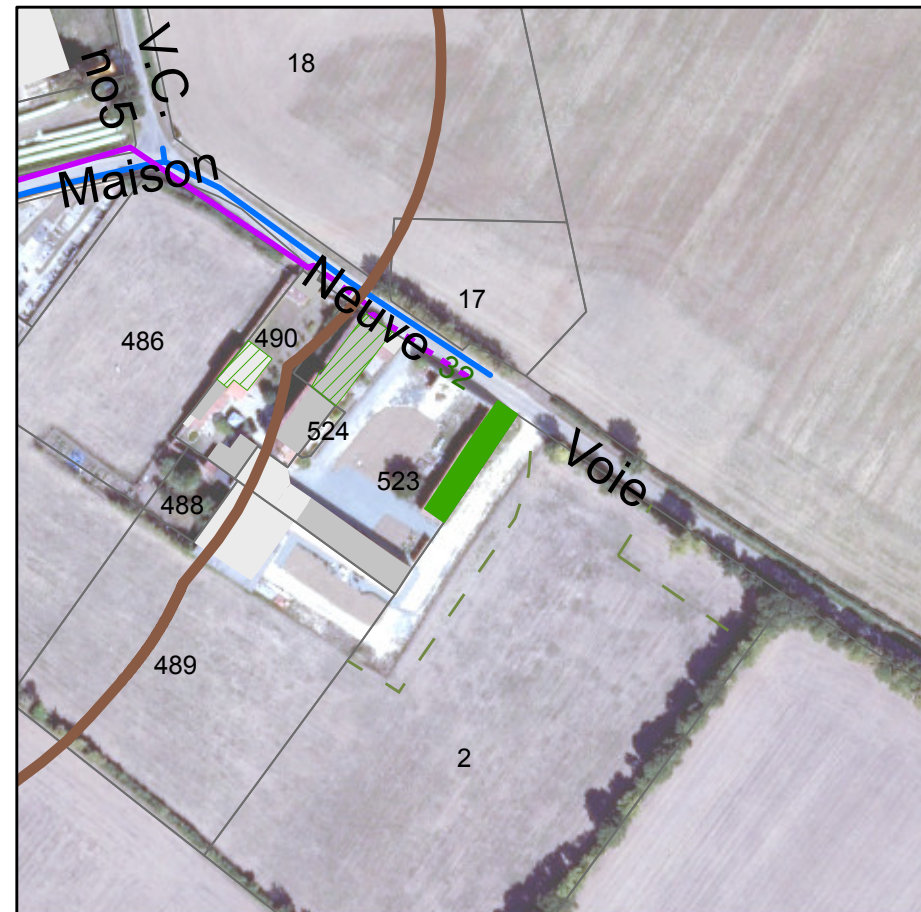
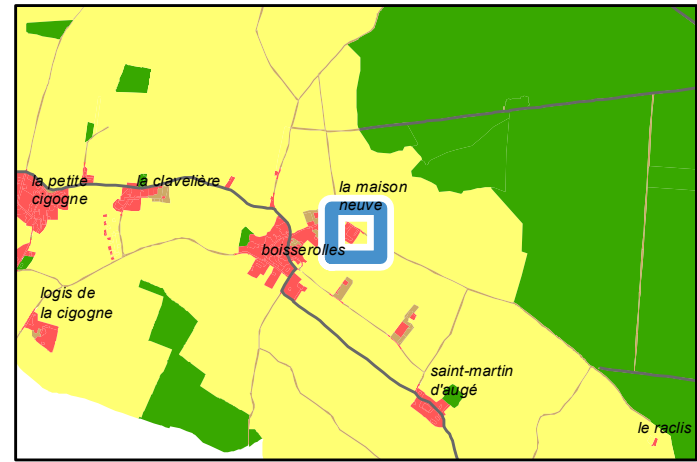
Périmètre de protection agricole
ICPE
Avis changement destination
Oui
Réseau électrique
Réseau aérien basse tension
Réseau souterrain basse tension
Réseau souterrain haute tension
Réseau AEP
Canalisation

PLUi-D - Identification du bâti changement de destination

79078 : Plaine-d'Argenson - Rue de la Maison Neuve
Parcelle : 790078039 D0523

Avis changement de destination : Oui

- Type de bâti : Bâtiment en pierre sèche avec une toiture en tuile. Ouvertures en bois.
- Etat du bâti : Mauvais
- Accessibilité : Depuis la voirie
- Réseau d'électricité : Non, à moins de 100m
- Réseau d'eau : Oui
- Périmètre de protection agricole : Non
- Présence d'une habitation sur l'unité foncière : Oui
- Servitude :
- Destination initiale : Agricole



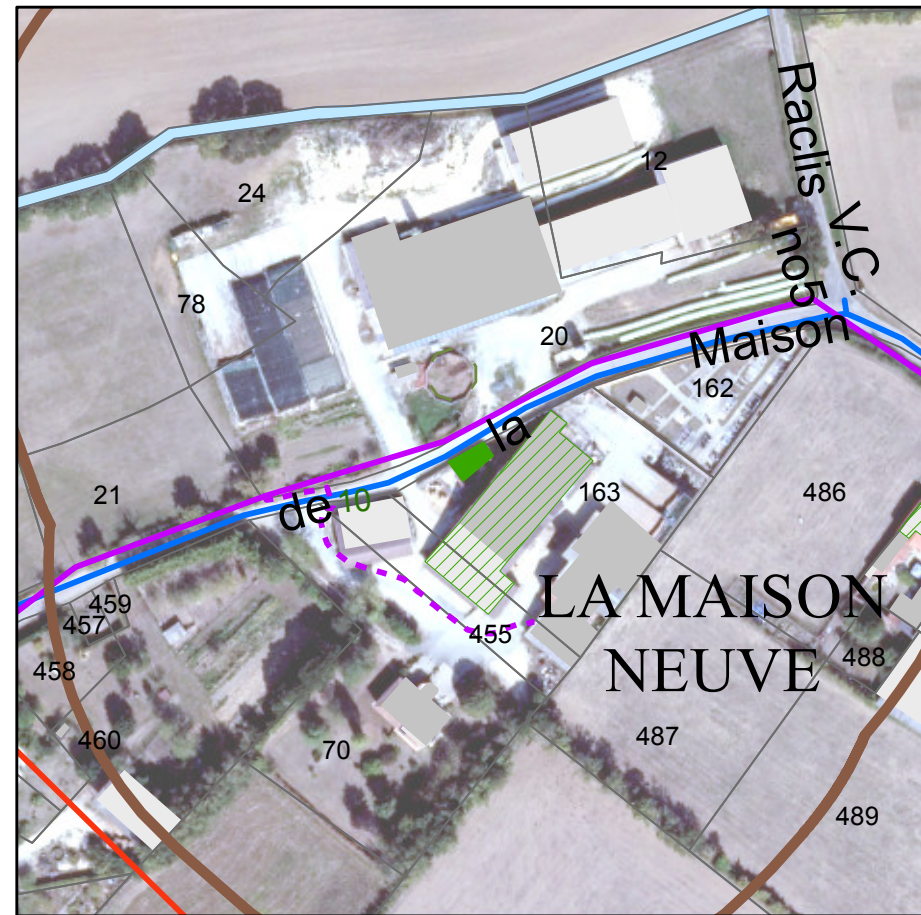
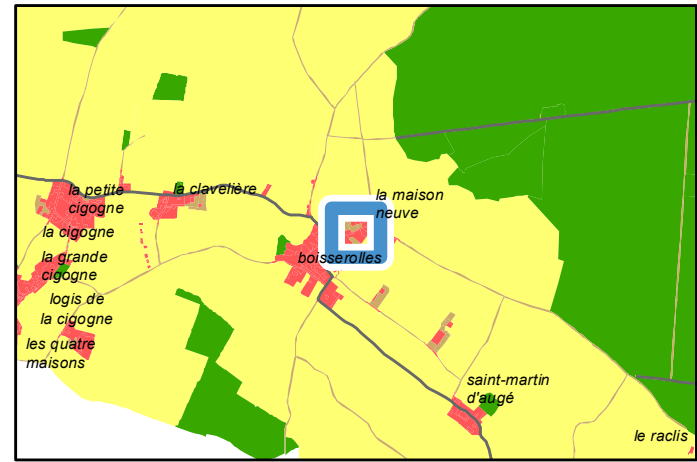
Périmètre de protection agricole	ICPE
Avis changement destination	Oui
Autre bâti changement destination	Oui
Réseau électrique	Réseau aérien basse tension
	Réseau souterrain basse tension
Réseau AEP	Canalisation

PLUi-D - Identification du bâti changement de destination

79078 : Plaine-d'Argenson - Rue de la Maison Neuve
Parcelle : 790078039 D0163

Avis changement de destination : Oui

- Type de bâti : Bâtiment en pierre sèche avec une toiture en tuile.
- Etat du bâti : Moyen
- Accessibilité : Depuis la voirie
- Réseau d'électricité : Oui
- Réseau d'eau : Oui
- Périmètre de protection agricole : Oui
- Présence d'une habitation sur l'unité foncière : Non
- Servitude :
- Destination initiale : Agricole



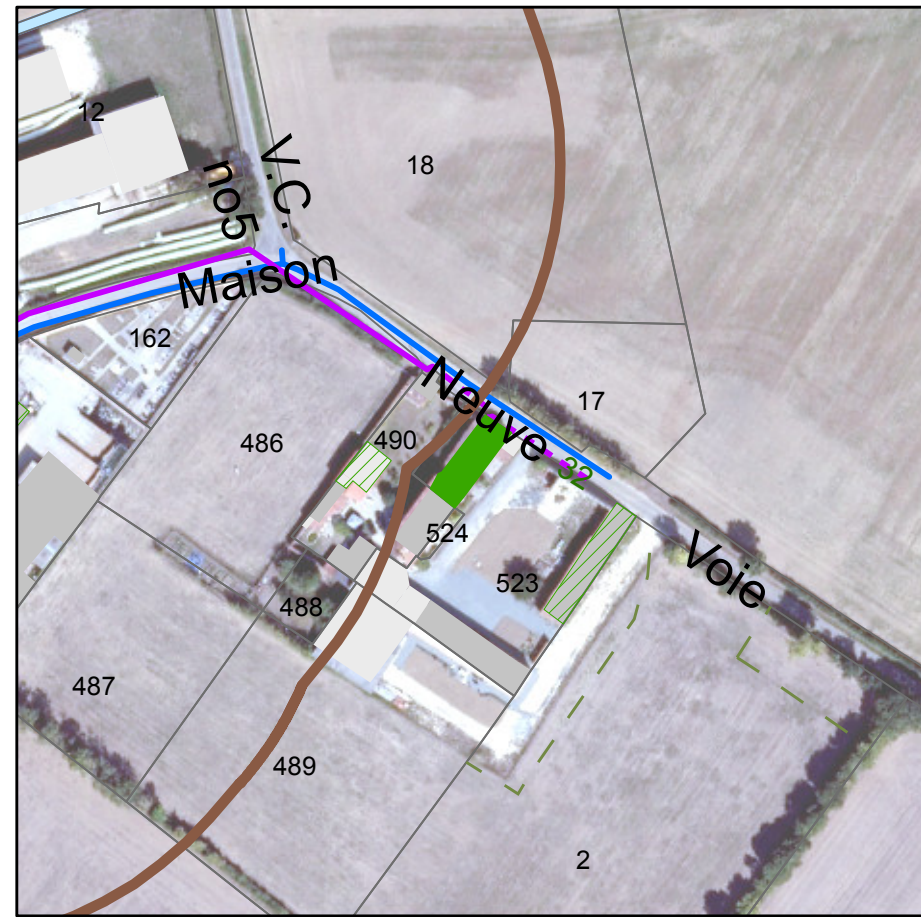
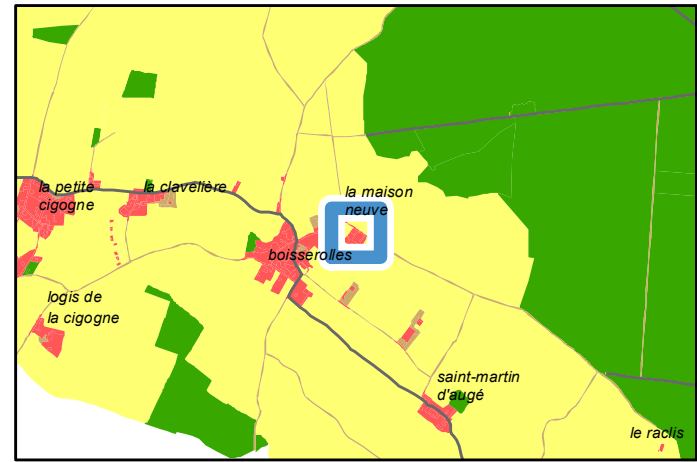
Périmètre de protection agricole	ICPE
Avis changement destination	Oui
Autre bâti changement destination	Oui
Réseau électrique	Réseau aérien basse tension
	Réseau aérien haute tension
	Réseau souterrain basse tension
Réseau AEP	Canalisation

PLUi-D - Identification du bâti changement de destination

79078 : Plaine-d'Argenson - Rue de la Maison Neuve
Parcelle : 790078039 D0523

Avis changement de destination : Oui

- Type de bâti : Bâtiment en pierre sèche avec une toiture en tuile.
- Etat du bâti : Moyen
- Accessibilité : Depuis la voirie
- Réseau d'électricité : Oui
- Réseau d'eau : Oui
- Périmètre de protection agricole : Non
- Présence d'une habitation sur l'unité foncière : Oui
- Servitude :
- Destination initiale : Agricole



Périmètre de protection agricole	ICPE
Avis changement destination	Oui
Autre bâti changement destination	Oui
Réseau électrique	Réseau aérien basse tension
	Réseau souterrain basse tension
Réseau AEP	Canalisation

PLUi-D - Identification du bâti changement de destination

79078 : Plaine-d'Argenson - Rue des Coutelles

Parcelle : 790078 D0047

Avis changement de destination : Oui

Type de bâti : Bâtiment en pierre sèche avec une toiture en tuile

Etat du bâti : Moyen

Accessibilité : Depuis la voirie

Réseau d'électricité : Oui

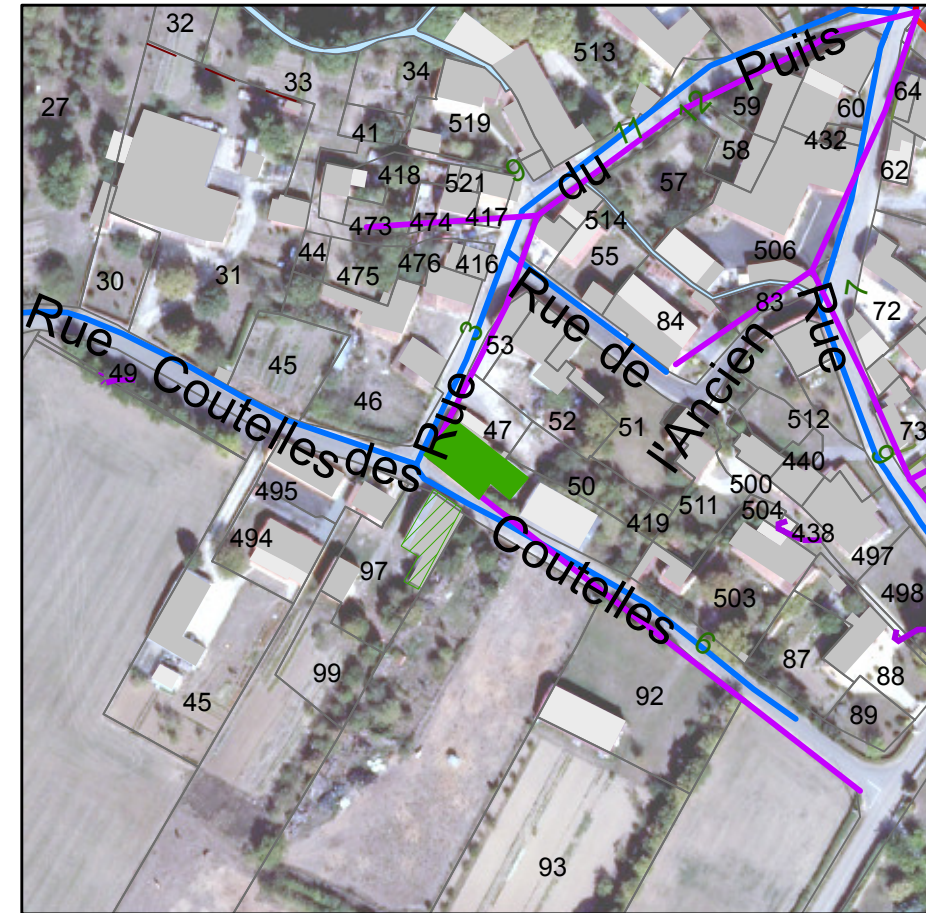
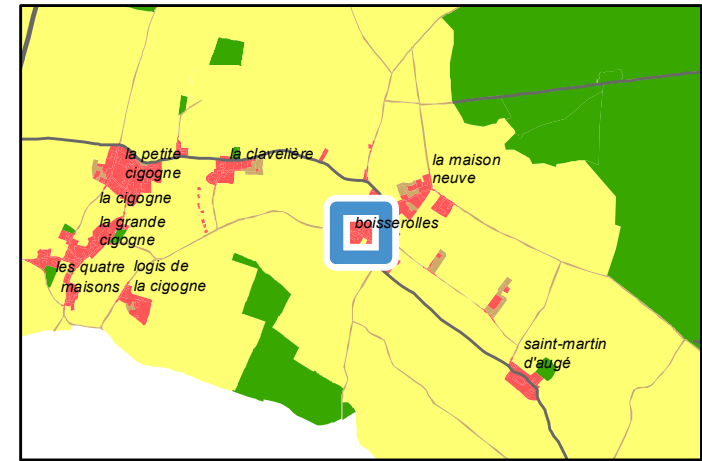
Réseau d'eau : Oui

Périmètre de protection agricole : Non

Présence d'une habitation sur l'unité foncière : Non

Servitude :

Destination initiale : Agricole



Avis changement destination	
■	Oui
Autre bâti changement destination	
▨	Oui
Réseau électrique	
—	Réseau aérien basse tension
—	Réseau aérien haute tension
- - -	Réseau souterrain basse tension
- - -	Réseau souterrain haute tension
Réseau AEP	
—	Canalisation

PLUi-D - Identification du bâti changement de destination

79078 : Plaine-d'Argenson - Rue des Coutelles

Parcelle : 790078 D0097

Avis changement de destination : Oui

Type de bâti : Bâtiment en pierre sèche avec une toiture en tuile

Etat du bâti : Bon

Accessibilité : Depuis la voirie

Réseau d'électricité : Oui

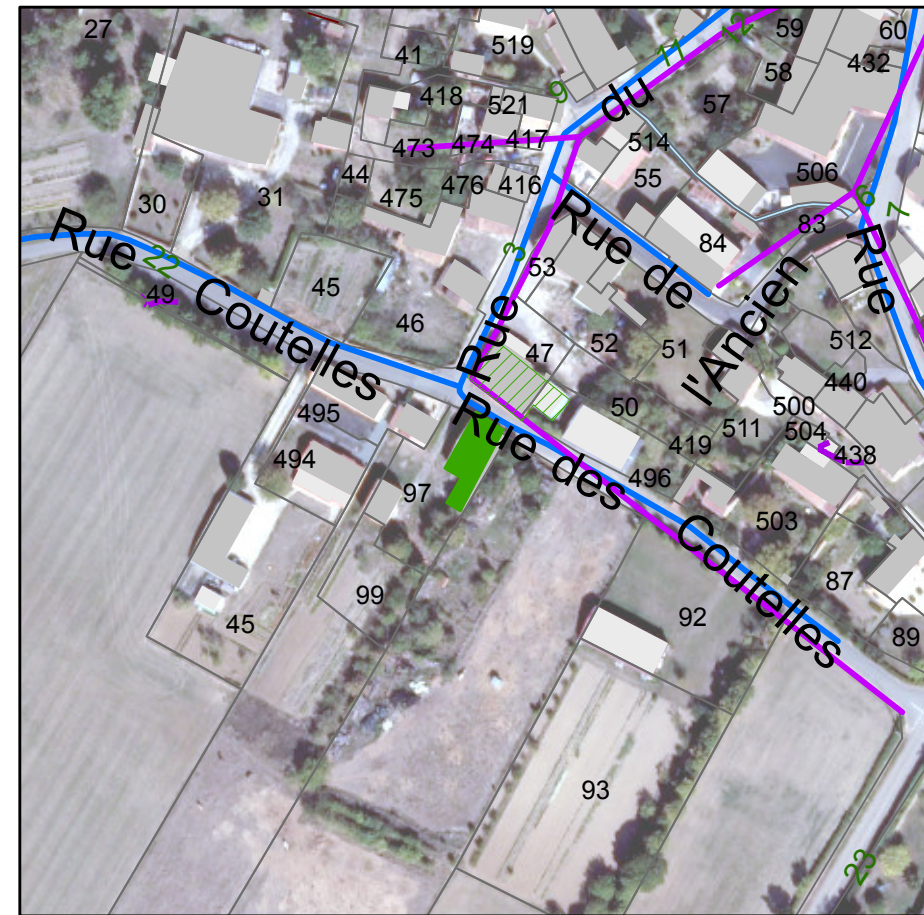
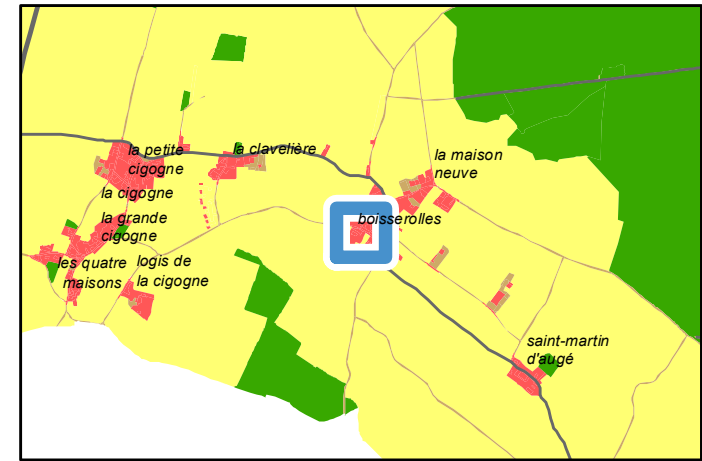
Réseau d'eau : Oui

Périmètre de protection agricole : Non

Présence d'une habitation sur l'unité foncière : Non

Servitude :

Destination initiale : Agricole



Avis changement destination
■ Oui
Autre bâti changement destination
▨ Oui
Réseau électrique
— Réseau aérien basse tension
Réseau AEP
— Canalisation

PLUi-D - Identification du bâti changement de destination

79081 : Chauray - Lieu-dit Le Défens

Parcelle : 790081 BB0118

Avis changement de destination : Oui

Type de bâti : Bâtiment en pierre sèche avec une toiture en tuile et tôle. Portail en tôle.

Etat du bâti : Moyen

Accessibilité : Depuis la voirie

Réseau d'électricité : Oui

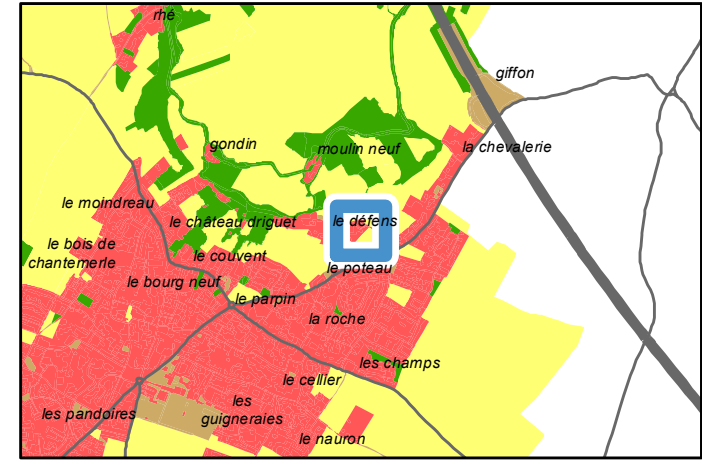
Réseau d'eau : A étudier par le porteur de projet

Périmètre de protection agricole : Non

Présence d'une habitation sur l'unité foncière : Oui

Servitude :

Destination initiale : A étudier



Avis changement destination	
	Oui
Autre bâti changement destination	
	Oui
Réseau électrique	
	Réseau aérien basse tension
	Réseau souterrain basse tension
	Réseau souterrain haute tension
Réseau AEP	
	Canalisation

PLUi-D - Identification du bâti changement de destination

79081 : Chauray - Rue du Souci

Parcelle : 790081 AI0098

Avis changement de destination : Oui

Type de bâti : Bâtiment en pierre sèche avec une toiture en tuile. Ouvertures en bois.

Etat du bâti : Bon

Accessibilité : Depuis la voirie

Réseau d'électricité : Oui

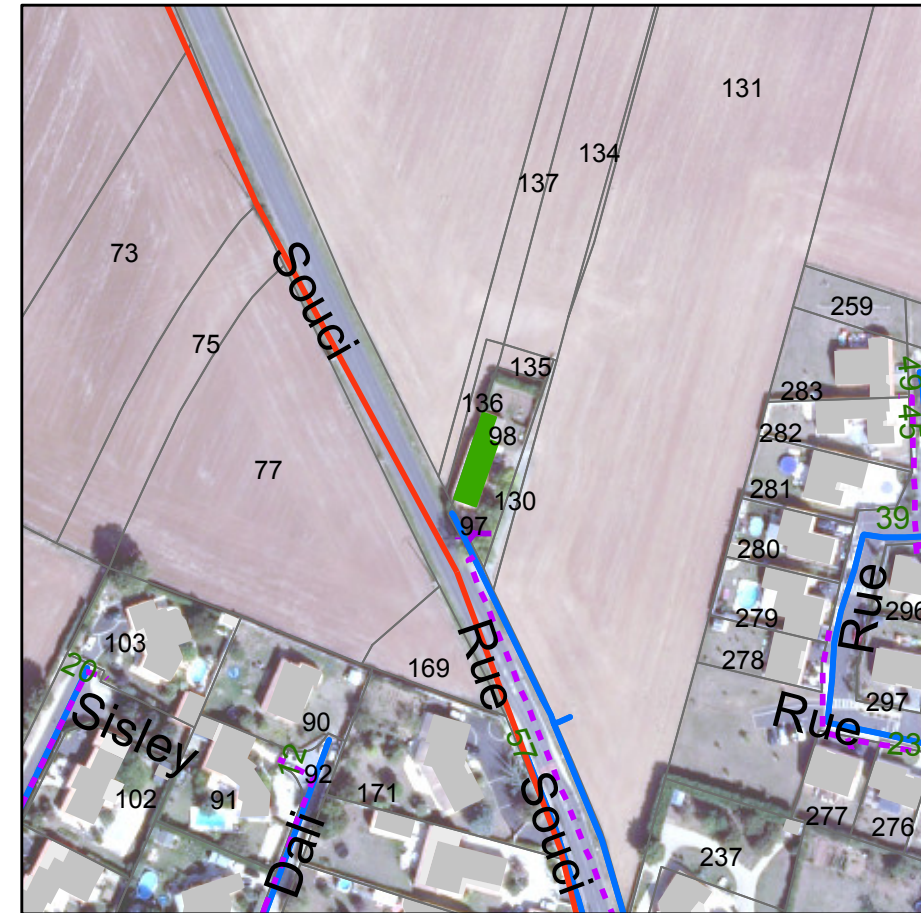
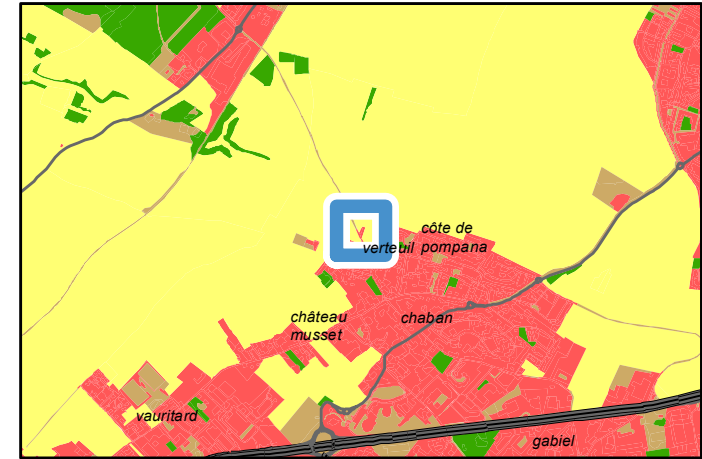
Réseau d'eau : Oui

Périmètre de protection agricole : Non

Présence d'une habitation sur l'unité foncière : Non

Servitude :

Destination initiale : A étudier



Avis changement destination	
■	Oui
Réseau électrique	
—	Réseau aérien haute tension
- - -	Réseau souterrain basse tension
Réseau AEP	
—	Canalisation

PLUi-D - Identification du bâti changement de destination

79081 : Chauray - Lieu-dit Le Défens

Parcelle : 790081 BB0115

Avis changement de destination : Oui

Type de bâti : Bâtiment en pierre sèche avec une toiture en tuile

Etat du bâti : Moyen

Accessibilité : Depuis la voirie

Réseau d'électricité : A étudier par le porteur de projet

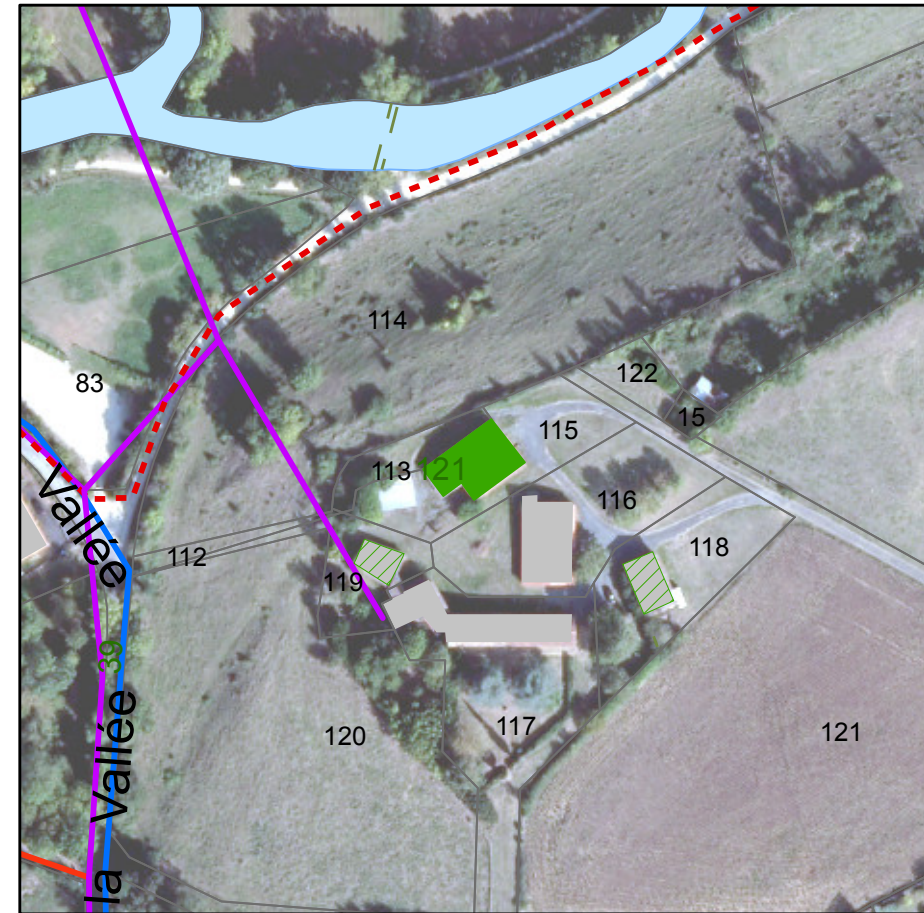
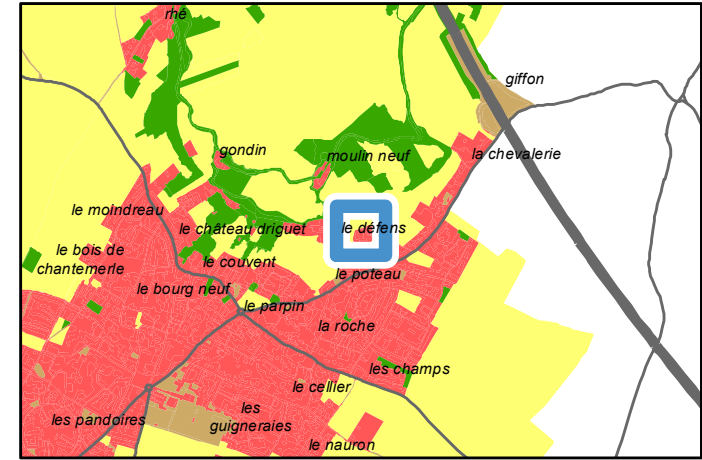
Réseau d'eau :

Périmètre de protection agricole : Non

Présence d'une habitation sur l'unité foncière : Oui

Servitude :

Destination initiale : A étudier



Avis changement destination	
	Oui
Autre bâti changement destination	
	Oui
Réseau électrique	
	Réseau aérien basse tension
	Réseau aérien haute tension
	Réseau souterrain haute tension
Réseau AEP	
	Canalisation

PLUi-D - Identification du bâti changement de destination

79081 : Chauray - Lieu-dit Le Défens

Parcelle : 790081 BB0119

Avis changement de destination : Oui

Type de bâti : Bâtiment en pierre sèche avec une toiture en tuile

Etat du bâti : Moyen

Accessibilité : Depuis la voirie

Réseau d'électricité : A étudier par le porteur de projet

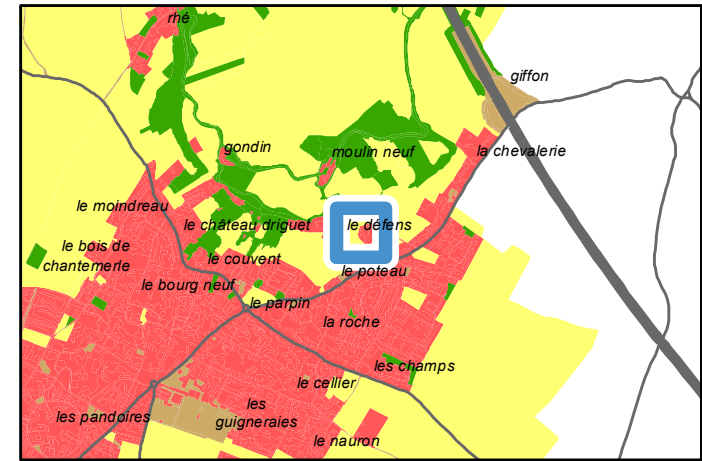
Réseau d'eau :

Périmètre de protection agricole : Non

Présence d'une habitation sur l'unité foncière : Oui

Servitude :

Destination initiale : A étudier



Avis changement destination

 Oui

Autre bâti changement destination

 Oui

Réseau électrique

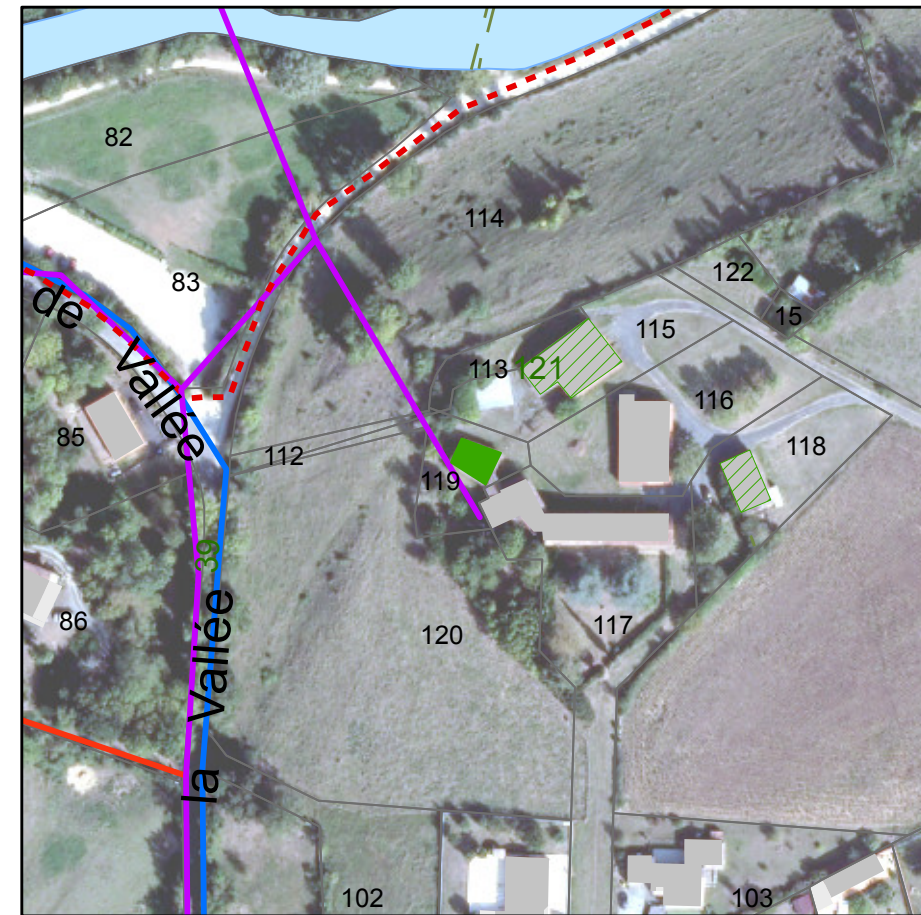
 Réseau aérien basse tension

 Réseau aérien haute tension

 Réseau souterrain haute tension

Réseau AEP

 Canalisations



PLUi-D - Identification du bâti changement de destination

79100 : Coulon - Lieu-dit Les Champs de l'Espérance

Parcelle : 790100 ZE0149

Avis changement de destination : Oui

Type de bâti : Bâtiment en pierre sèche avec une toiture en tuile. Portes et fenêtres en bois.

Etat du bâti : Moyen

Accessibilité : Depuis la voirie

Réseau d'électricité : Oui

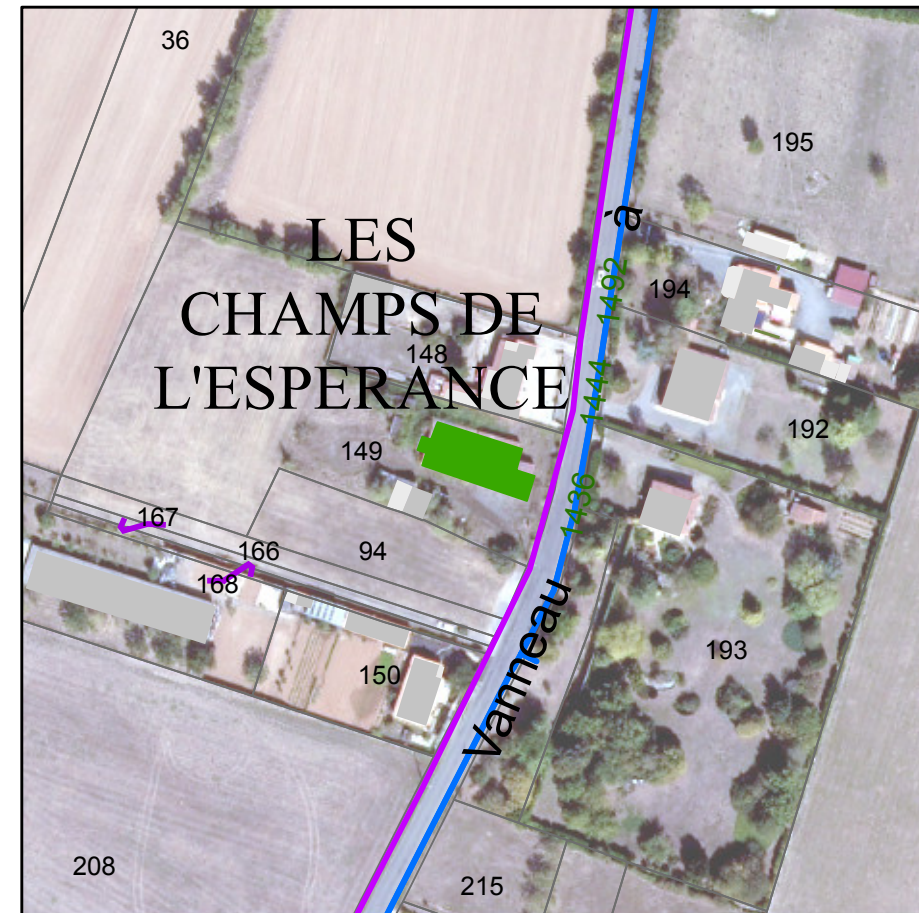
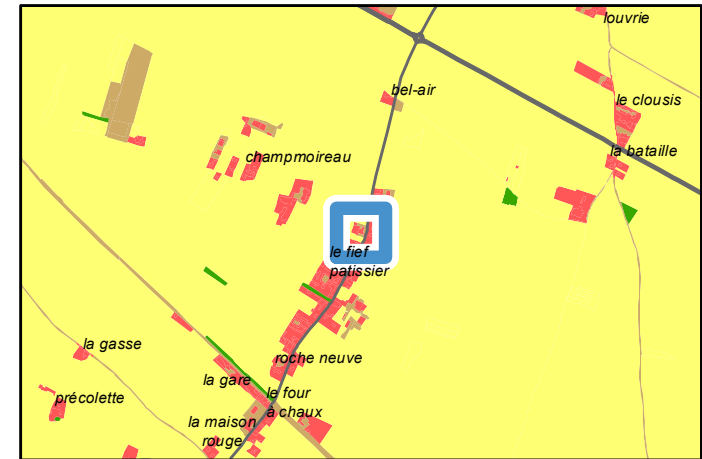
Réseau d'eau : A étudier par le porteur de projet

Périmètre de protection agricole : Non

Présence d'une habitation sur l'unité foncière : Non

Servitude :

Destination initiale : A étudier



Avis changement destination	
■	Oui
Réseau électrique	
—	Réseau aérien basse tension
Réseau AEP	
—	Canalisation

PLUi-D - Identification du bâti changement de destination

79100 : Coulon - Lieu-dit Champmoireau

Parcelle : 790100 ZE0085

Avis changement de destination : Oui

Type de bâti : Bâtiment en pierre sèche avec une toiture en tuile. Ouvertures en bois et en tôle.

Etat du bâti : Moyen

Accessibilité : Depuis la voirie

Réseau d'électricité : A étudier par le porteur de projet

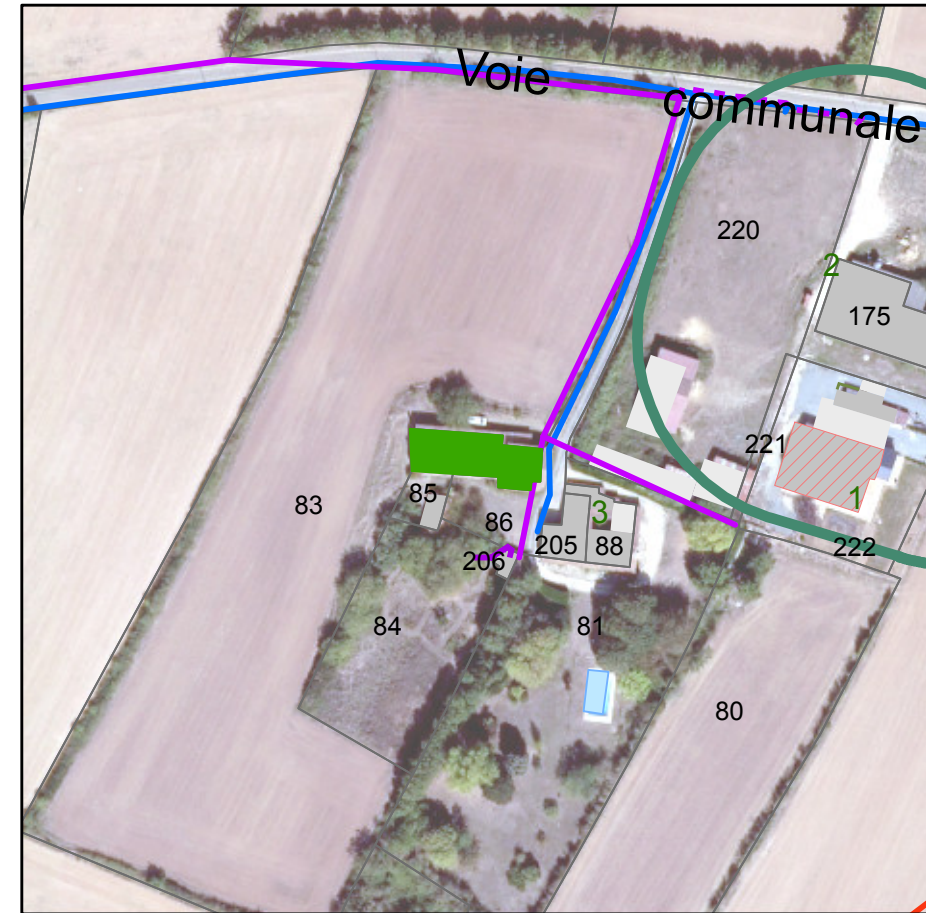
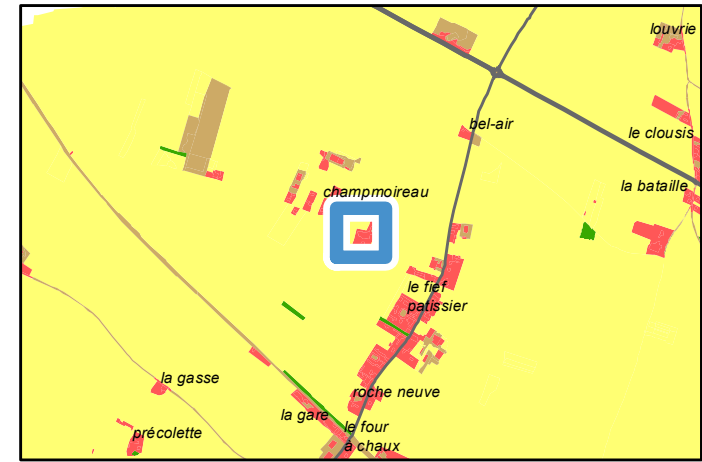
Réseau d'eau : A étudier par le porteur de projet

Périmètre de protection agricole : Non

Présence d'une habitation sur l'unité foncière : Non

Servitude :

Destination initiale : A étudier



	Périmètre de protection agricole
	RSD
	Avis changement destination
	Oui
	Autre bâti changement destination
	Non
	Réseau électrique
	Réseau aérien basse tension
	Réseau aérien haute tension
	Réseau souterrain basse tension
	Réseau AEP
	Canalisation

PLUi-D - Identification du bâti changement de destination

79100 : Coulon - Lieu-dit Précolette

Parcelle : 790100 B0709; 790100 B0206

Avis changement de destination : Oui

Type de bâti : Bâtiment en pierre sèche avec une toiture en tuile. Ouvertures en bois.

Etat du bâti : Bon

Accessibilité : Depuis la voirie

Réseau d'électricité : Oui

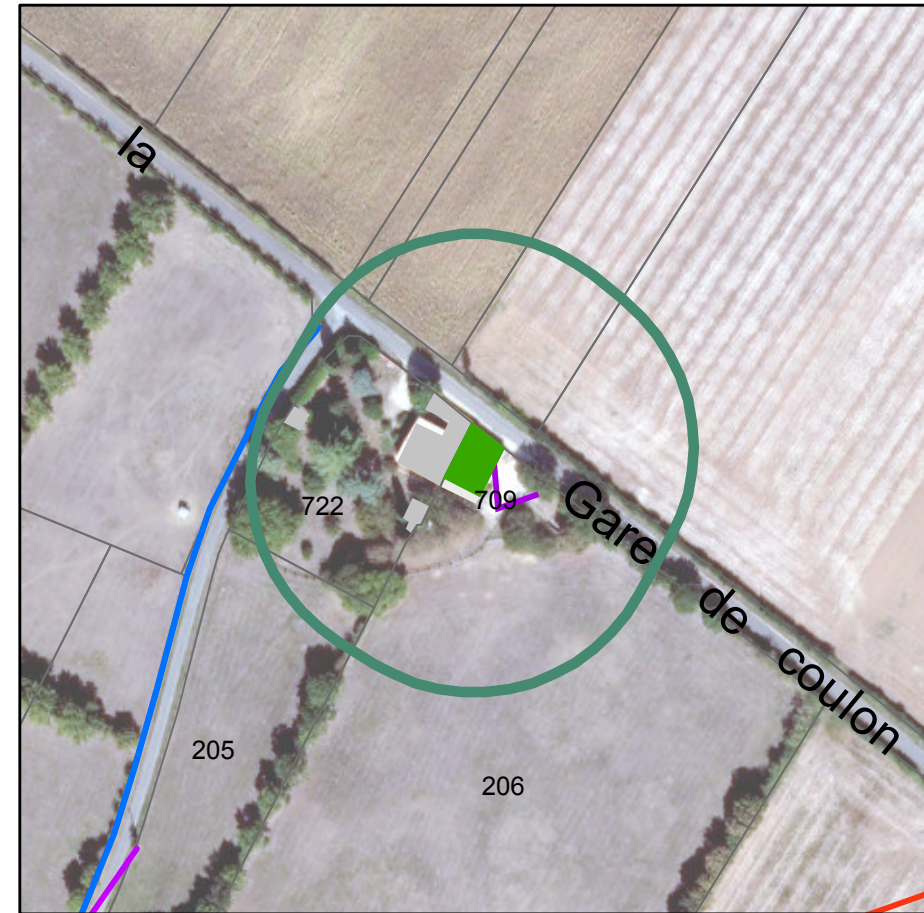
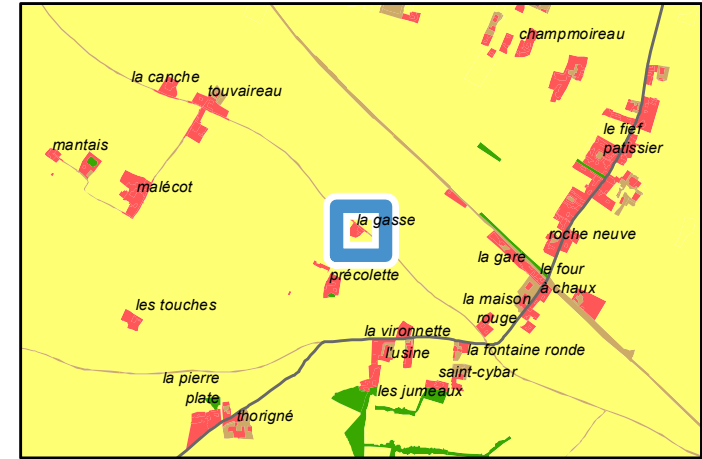
Réseau d'eau : A étudier par le porteur de projet










Périmètre de protection agricole : Oui

Présence d'une habitation sur l'unité foncière : Oui

Servitude :

Destination initiale : Agricole



	Périmètre de protection agricole
	RSD
	Avis changement destination
	Oui
	Réseau électrique
	Réseau aérien basse tension
	Réseau aérien haute tension
	Réseau AEP
	Canalisation

PLUi-D - Identification du bâti changement de destination

79100 : Coulon - Lieu-dit Mante

Parcelle : 790100 F0224

Avis changement de destination : Oui

Type de bâti : Bâtiment en pierre sèche avec une toiture en tuile et en tôle. Portail en tôle.

Etat du bâti : Bon

Accessibilité : Depuis la voirie

Réseau d'électricité : Oui

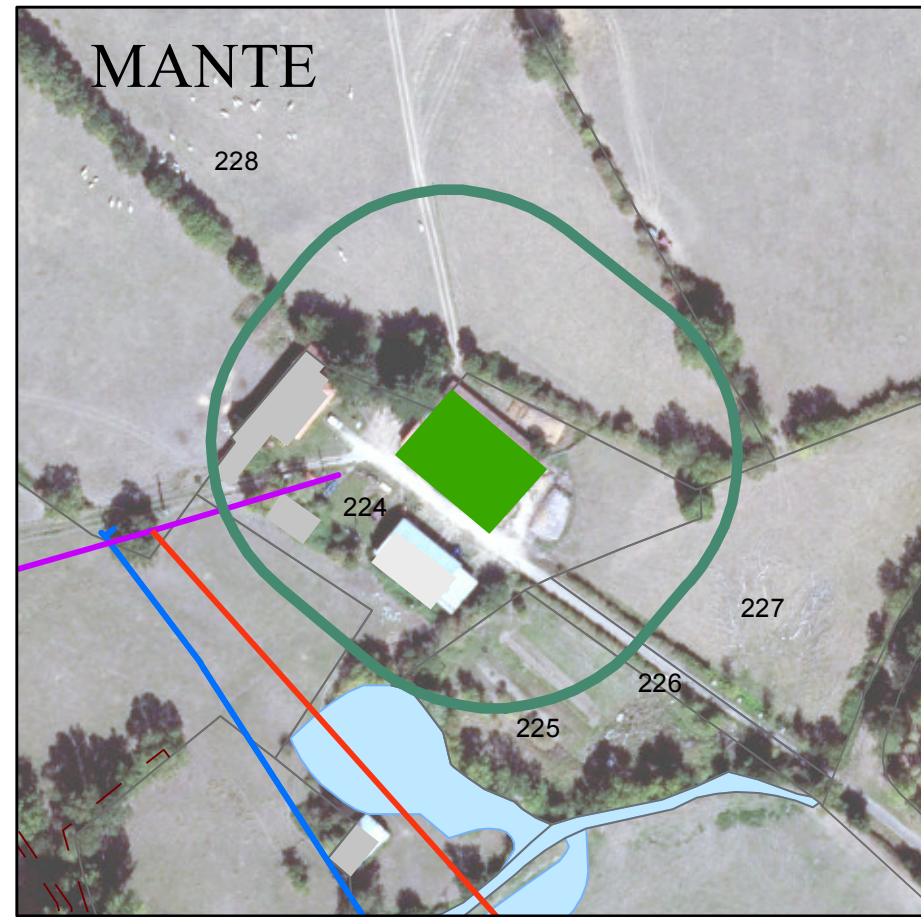
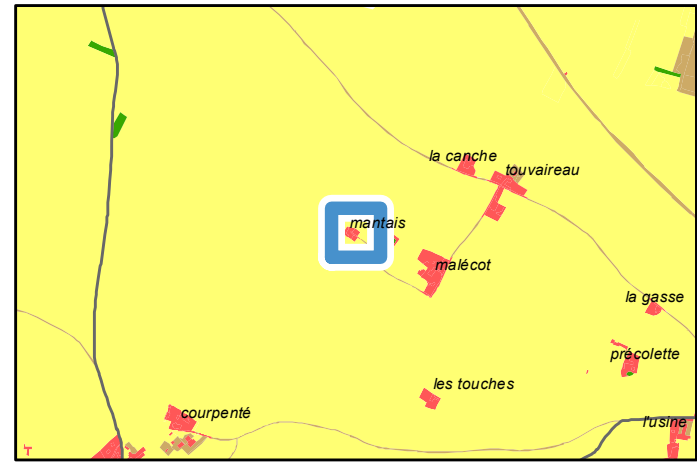
Réseau d'eau : A étudier par le porteur de projet

Périmètre de protection agricole : Oui

Présence d'une habitation sur l'unité foncière : Oui

Servitude :

Destination initiale : Agricole



Périmètre de protection agricole
RSD
Avis changement destination
Oui
Réseau électrique
Réseau aérien basse tension
Réseau aérien haute tension
Réseau AEP
Canalisations

PLUi-D - Identification du bâti changement de destination

79100 : Coulon - Lieu-dit Malécot

Parcelle : 790100 F0958; 790100 F0959

Avis changement de destination : Oui

Type de bâti : Bâtiment en pierre sèche avec une toiture en tuile. Portail en tôle.

Etat du bâti : Moyen

Accessibilité : Depuis la voirie

Réseau d'électricité : Oui

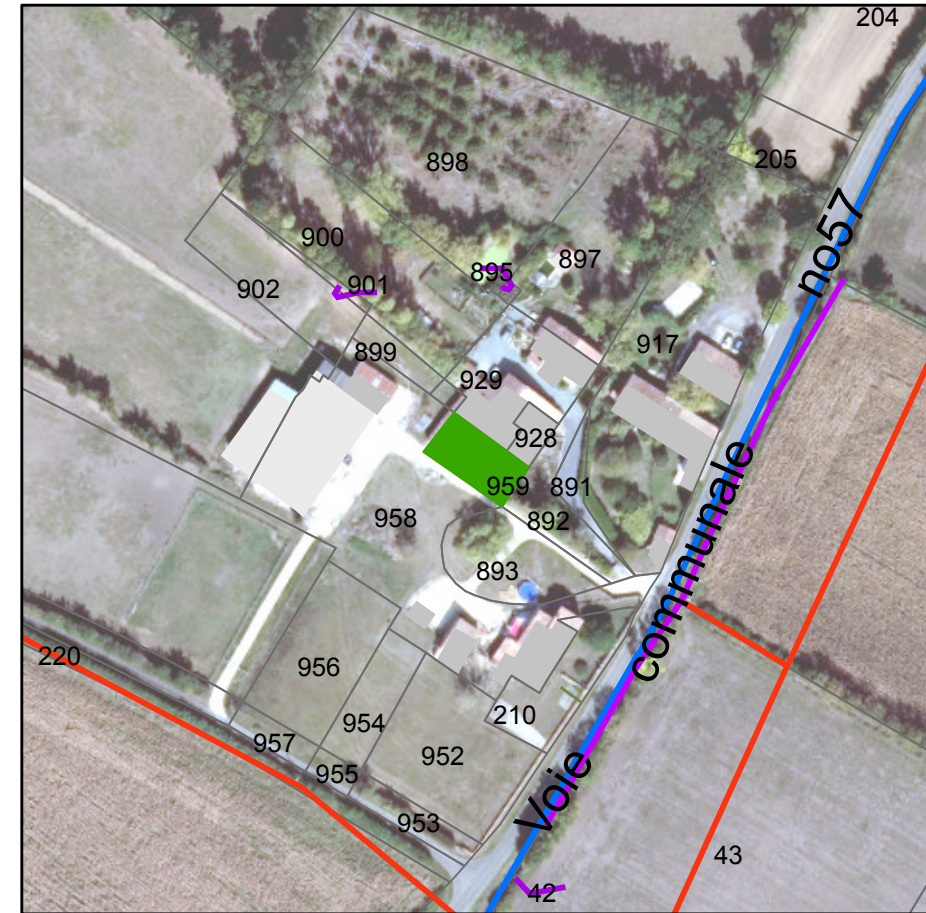
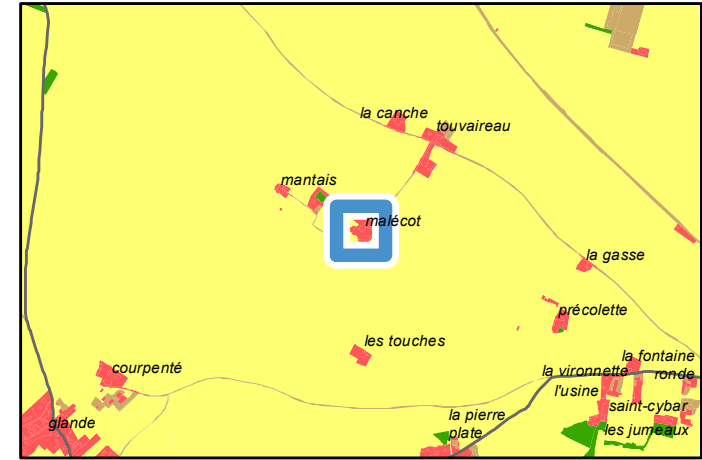
Réseau d'eau : A étudier par le porteur de projet

Périmètre de protection agricole : Non

Présence d'une habitation sur l'unité foncière : Oui

Servitude :

Destination initiale : A étudier



Avis changement destination	■ Oui
Réseau électrique	<ul style="list-style-type: none"> — Réseau aérien basse tension — Réseau aérien haute tension
Réseau AEP	<ul style="list-style-type: none"> — Canalisation

PLUi-D - Identification du bâti changement de destination

79100 : Coulon - Lieu-dit Thorigné

Parcelle : 790100 C0348

Avis changement de destination : Oui

Type de bâti : Hangar en pierre sèche complété avec des éléments en tôle, avec une toiture en tôle.

Etat du bâti : Bon

Accessibilité : Depuis la voirie

Réseau d'électricité : Oui

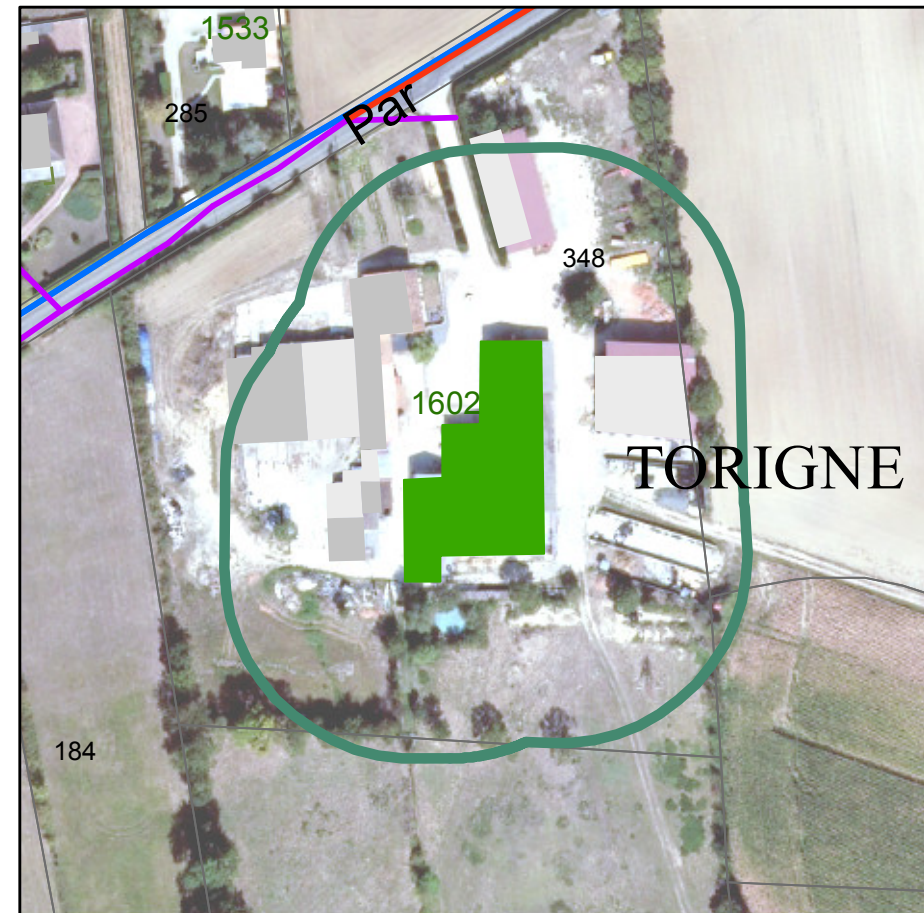
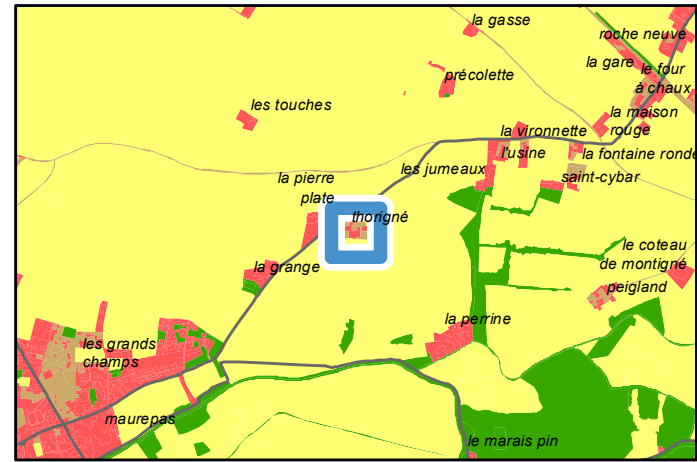
Réseau d'eau : A étudier par le porteur de projet

Périmètre de protection agricole : Oui

Présence d'une habitation sur l'unité foncière : Oui

Servitude :

Destination initiale : Agricole



	Périmètre de protection agricole
	RSD
	Avis changement destination
	Oui
	Réseau électrique
	Réseau aérien basse tension
	Réseau aérien haute tension
	Réseau AEP
	Canalisation

PLUi-D - Identification du bâti changement de destination

79100 : Coulon - Lieu-dit La Grange

Parcelle : 790100 C0273; 790100 C0339

Avis changement de destination : Oui

Type de bâti : Bâtiment en pierre sèche avec une partie de la toiture en tôle et l'autre en tuile.

Etat du bâti : Bon

Accessibilité : Depuis la voirie

Réseau d'électricité : Oui

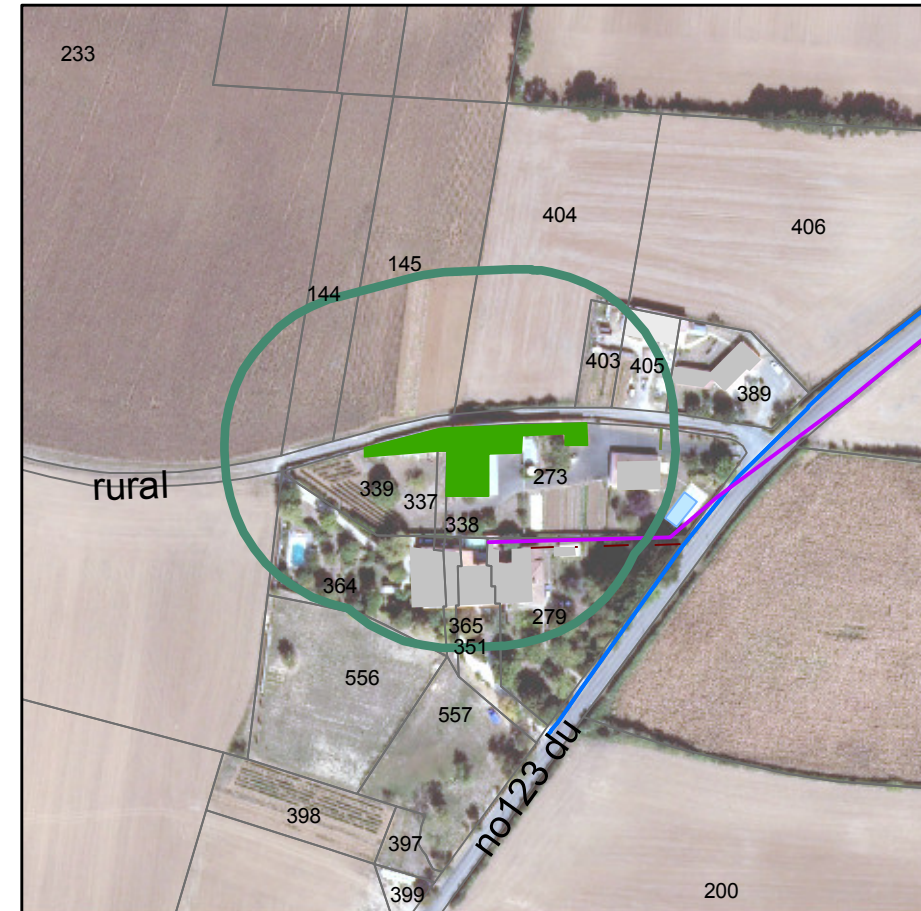
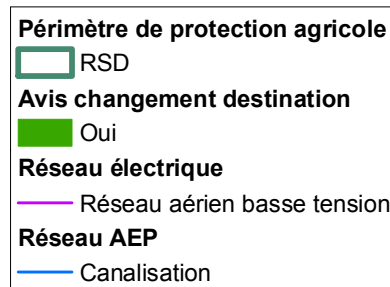
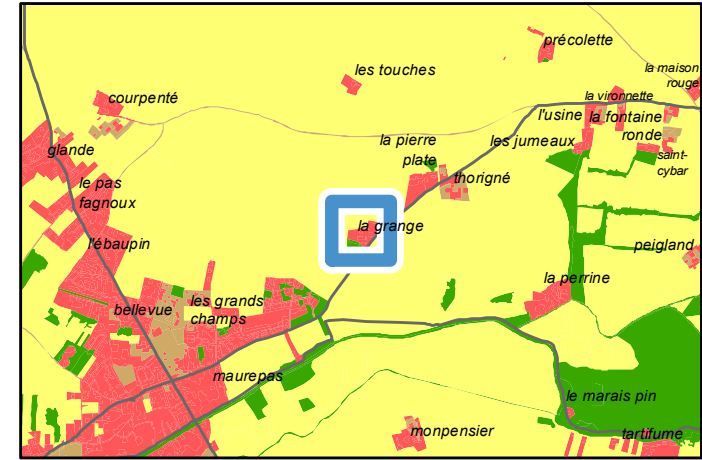
Réseau d'eau : A étudier par le porteur de projet

Périmètre de protection agricole : Oui

Présence d'une habitation sur l'unité foncière : Oui

Servitude :

Destination initiale : Agricole



PLUi-D - Identification du bâti changement de destination

79100 : Coulon - Lieu-dit Nouzière

Parcelle : 790100 D1366

Avis changement de destination : Oui

Type de bâti : Bâtiment en pierre sèche avec une toiture en tôle.

Etat du bâti : Bon

Accessibilité : Depuis la voirie

Réseau d'électricité : Non, à moins de 100m

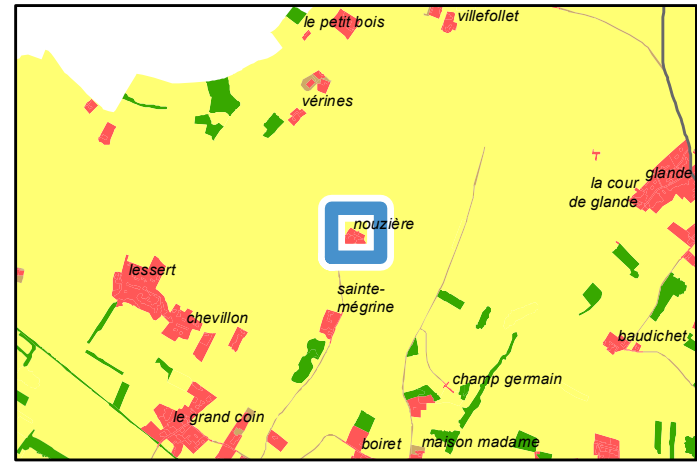
Réseau d'eau : A étudier par le porteur de projet

Périmètre de protection agricole : Non

Présence d'une habitation sur l'unité foncière : Oui

Servitude :

Destination initiale : A étudier



Avis changement destination	
■	Oui
Réseau électrique	
—	Réseau aérien basse tension
Réseau AEP	
—	Canalisation

PLUi-D - Identification du bâti changement de destination

79100 : Coulon - Lieu-dit Vérines

Parcelle : 790100 E0099

Avis changement de destination : Oui

Type de bâti : Bâtiment en pierre sèche avec une partie de la toiture en tuile et l'autre en tôle.

Etat du bâti : Moyen

Accessibilité : Depuis la voirie

Réseau d'électricité : Oui

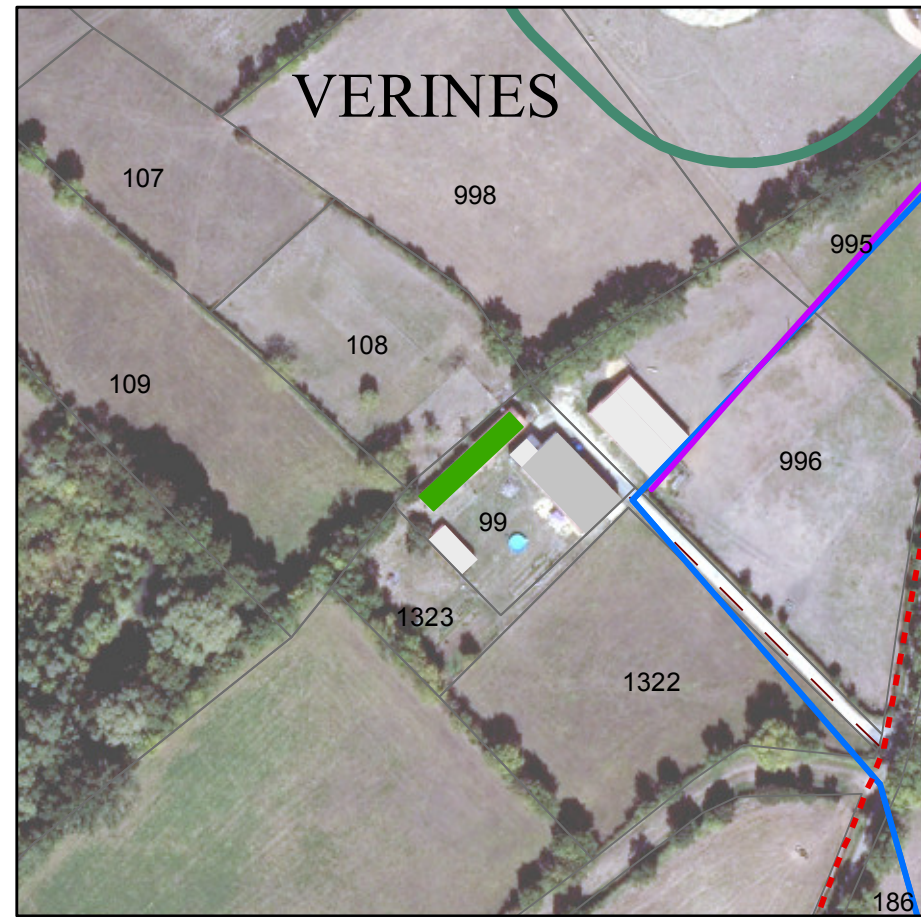
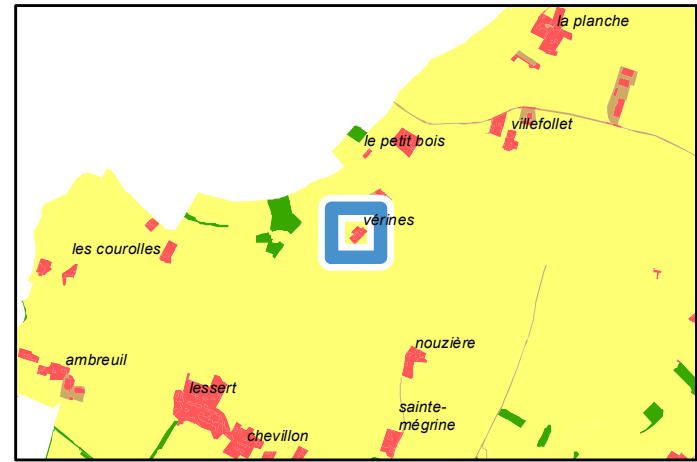
Réseau d'eau : A étudier par le porteur de projet

Périmètre de protection agricole : Non

Présence d'une habitation sur l'unité foncière : Oui

Servitude :

Destination initiale : A étudier



Périmètre de protection agricole
 RSD

Avis changement destination
 Oui

Réseau électrique
 Réseau aérien basse tension
 Réseau souterrain haute tension

Réseau AEP
 Canalisation

PLUi-D - Identification du bâti changement de destination

79100 : Coulon - Lieu-dit Villefollet

Parcelle : 790100 E0159

Avis changement de destination : Oui

Type de bâti : Hangar en pierre sèche avec une toiture en tôle.

Etat du bâti : Moyen

Accessibilité : Depuis la voirie

Réseau d'électricité : Oui

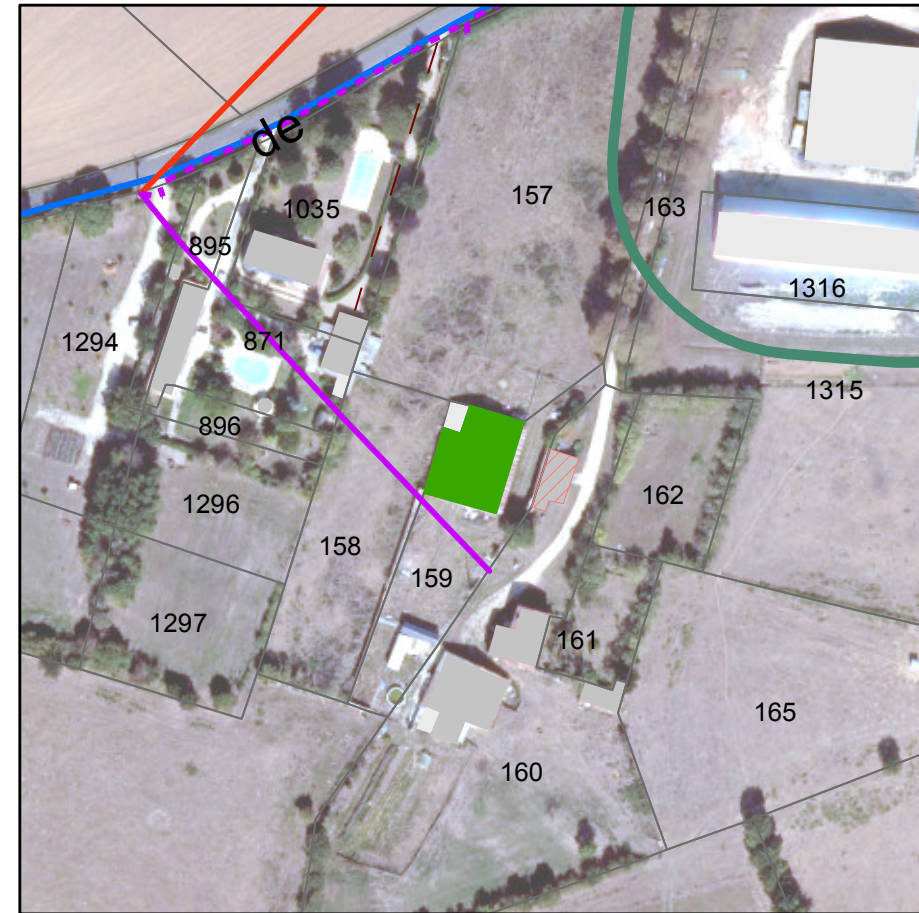
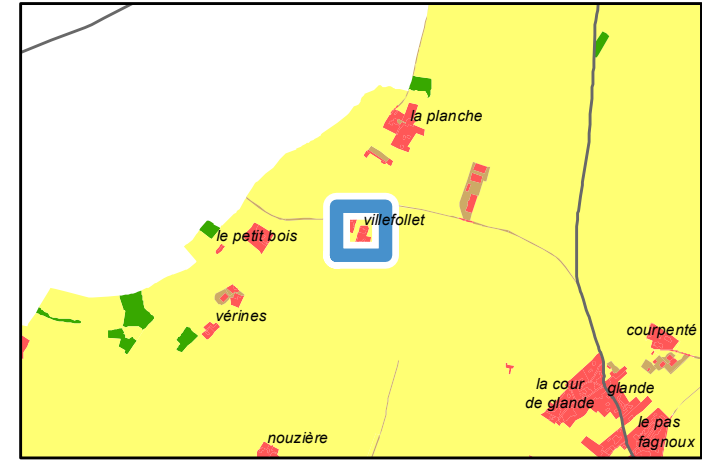
Réseau d'eau : A étudier par le porteur de projet

Périmètre de protection agricole : Non

Présence d'une habitation sur l'unité foncière : Non

Servitude :

Destination initiale : A étudier



Périmètre de protection agricole	
	RSD
Avis changement destination	
	Oui
Autre bâti changement destination	
	Non
Réseau électrique	
	Réseau aérien basse tension
	Réseau aérien haute tension
	Réseau souterrain basse tension
Réseau AEP	
	Canalisation

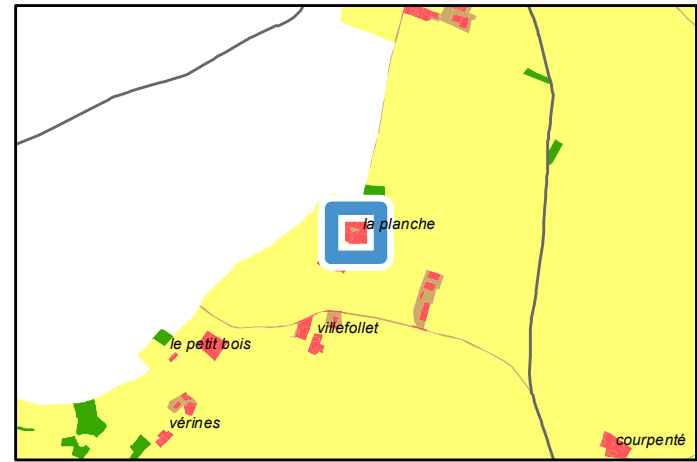
PLUi-D - Identification du bâti changement de destination

79100 : Coulon - Chemin de la Pionche

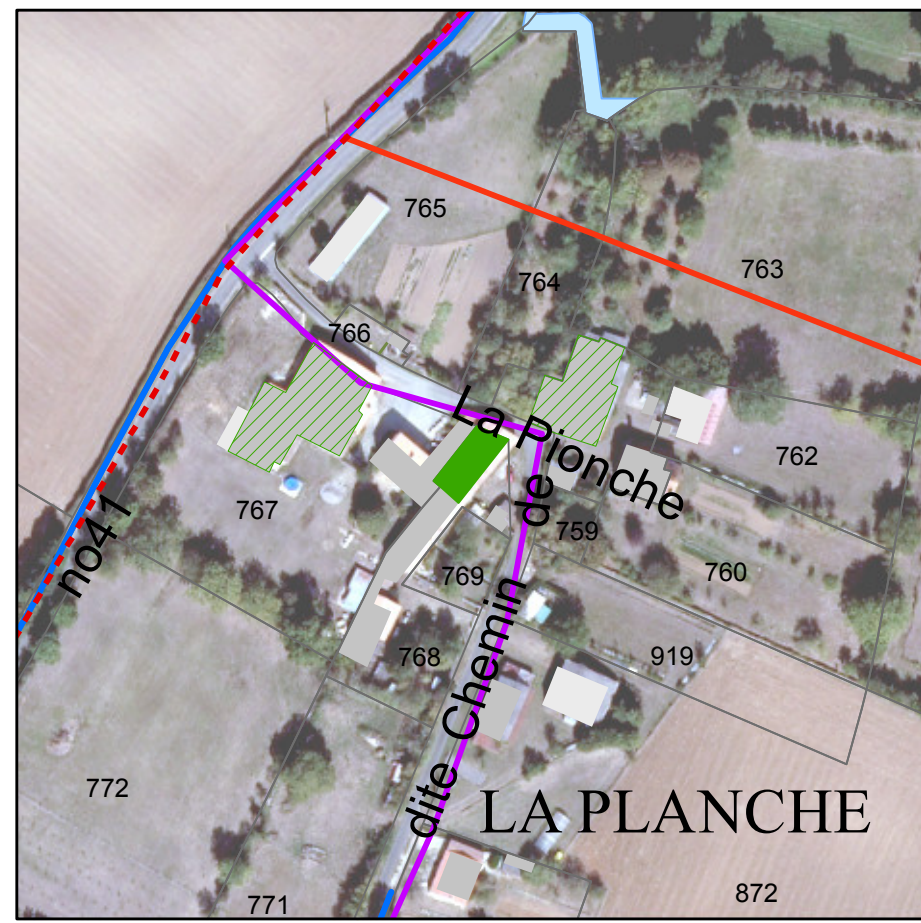
Parcelle : 790100 F0768

Avis changement de destination : Oui

- Type de bâti : Bâtiment en pierre sèche avec une toiture en tuile. Portes et fenêtres en bois.
- Etat du bâti : Bon
- Accessibilité : Depuis la voirie
- Réseau d'électricité : Oui
- Réseau d'eau : A étudier par le porteur de projet
- Périmètre de protection agricole : Non
- Présence d'une habitation sur l'unité foncière : Oui
- Servitude :
- Destination initiale : A étudier



Avis changement destination	
■	Oui
Autre bâti changement destination	
▨	Oui
Réseau électrique	
—	Réseau aérien basse tension
—	Réseau aérien haute tension
- - -	Réseau souterrain haute tension
Réseau AEP	
—	Canalisation



PLUi-D - Identification du bâti changement de destination

79100 : Coulon - Chemin de la Pionche

Parcelle : 790100 F0761

Avis changement de destination : Oui

Type de bâti : Bâtiment en pierre sèche avec une toiture en tuile. Portes en bois.

Etat du bâti : Bon

Accessibilité : Depuis la voirie

Réseau d'électricité : Oui

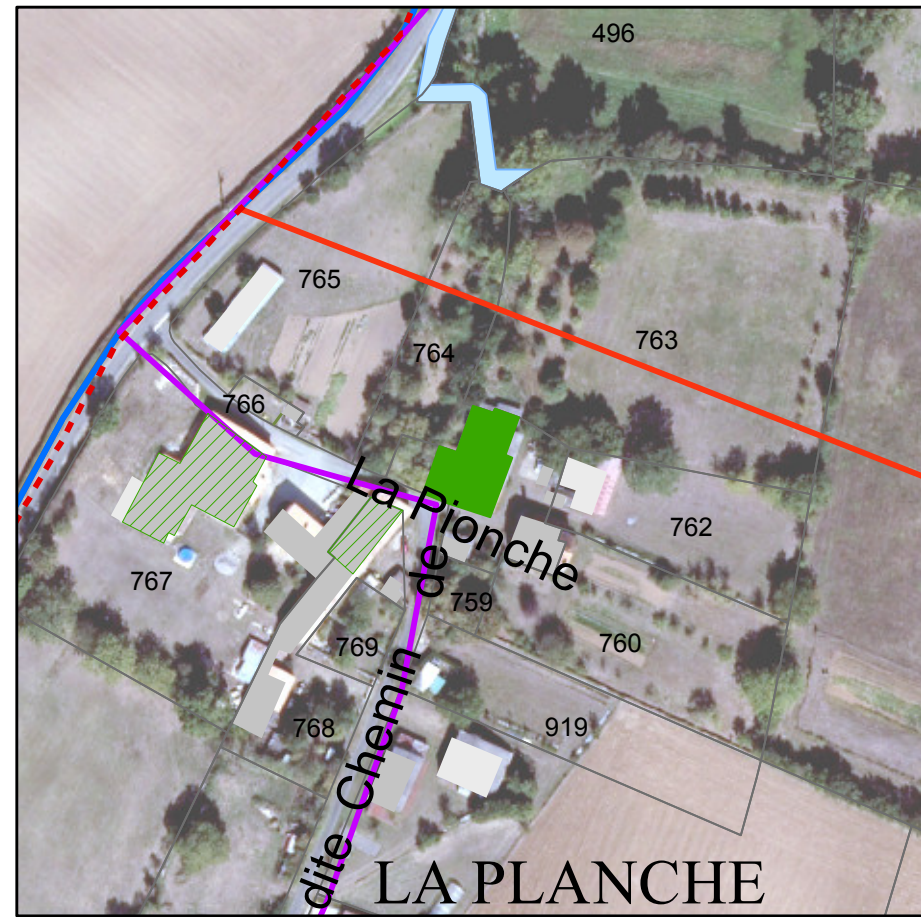
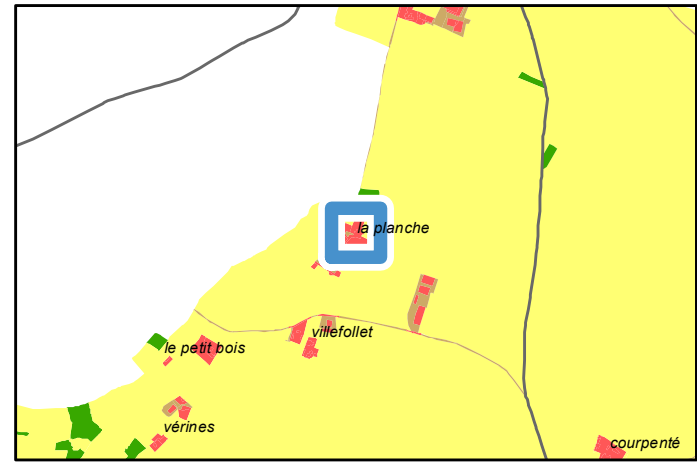
Réseau d'eau : A étudier par le porteur de projet

Périmètre de protection agricole : Non

Présence d'une habitation sur l'unité foncière : Oui

Servitude :

Destination initiale : A étudier



Avis changement destination	
	Oui
Autre bâti changement destination	
	Oui
Réseau électrique	
	Réseau aérien basse tension
	Réseau aérien haute tension
	Réseau souterrain haute tension
Réseau AEP	
	Canalisation

PLUi-D - Identification du bâti changement de destination

79100 : Coulon - Chemin de la Pionche

Parcelle : 790100 F0767

Avis changement de destination : Oui

Type de bâti : Bâtiment en pierre sèche avec une toiture en tuile. Une partie de la toiture est absente.

Etat du bâti : Mauvais

Accessibilité : Depuis la voirie

Réseau d'électricité : Oui

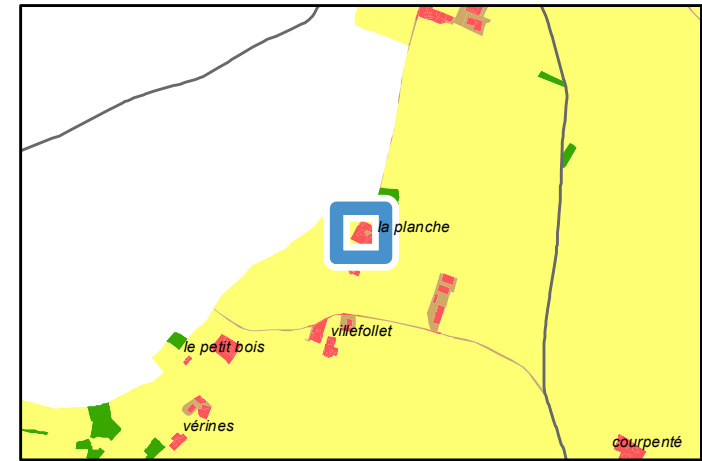
Réseau d'eau : A étudier par le porteur de projet

Périmètre de protection agricole : Non

Présence d'une habitation sur l'unité foncière : Oui

Servitude :

Destination initiale : A étudier



Avis changement destination	
■	Oui
Autre bâti changement destination	
▨	Oui
Réseau électrique	
—	Réseau aérien basse tension
—	Réseau aérien haute tension
- - -	Réseau souterrain haute tension
Réseau AEP	
—	Canalisation

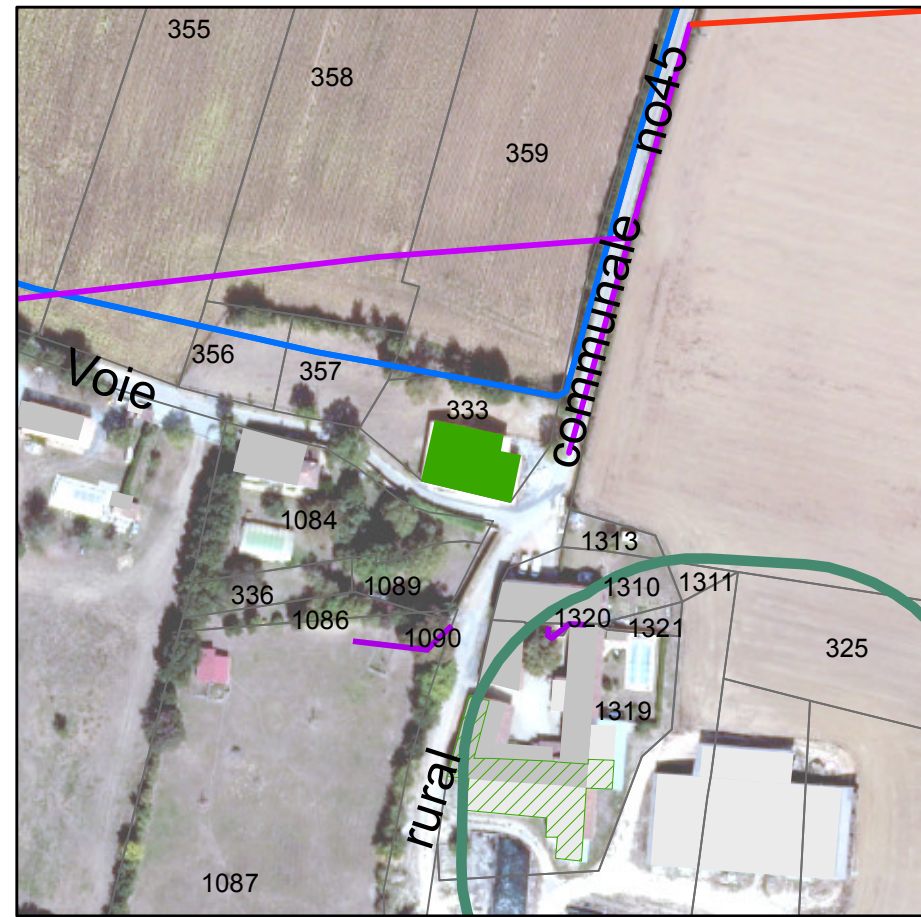
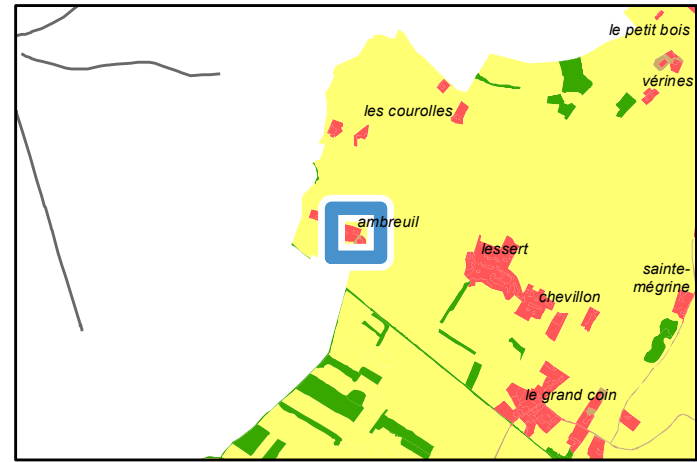
PLUi-D - Identification du bâti changement de destination

79100 : Coulon - Lieu-dit Ambreuil

Parcelle : 790100 E0333

Avis changement de destination : Oui

- Type de bâti : Bâtiment en pierre sèche avec une toiture en tuile. Portes et fenêtres en bois.
- Etat du bâti : Bon
- Accessibilité : Depuis la voirie
- Réseau d'électricité : Oui
- Réseau d'eau : A étudier par le porteur de projet
- Périmètre de protection agricole : Non
- Présence d'une habitation sur l'unité foncière : Non
- Servitude :
- Destination initiale : A étudier



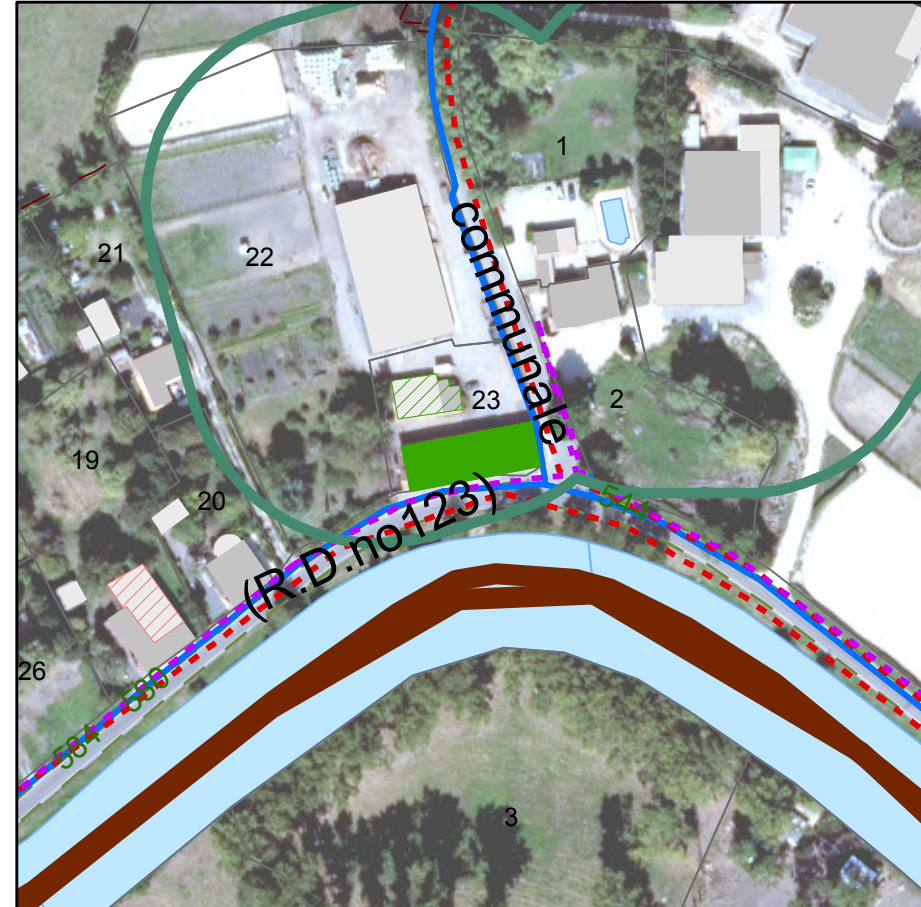
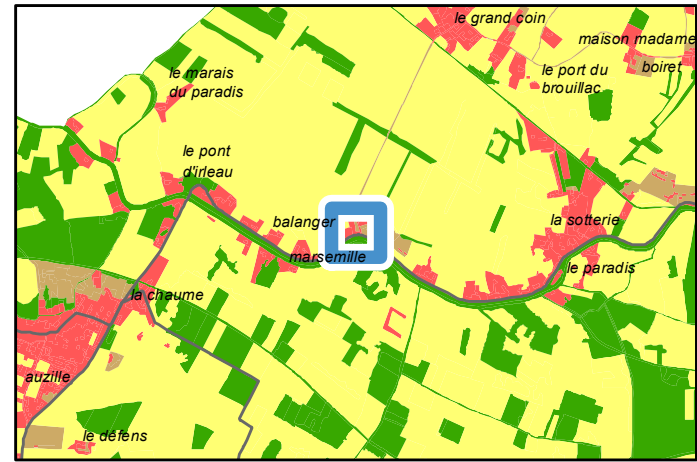
	Périmètre de protection agricole
	RSD
	Avis changement destination
	Oui
	Autre bâti changement destination
	Oui
	Réseau électrique
	Réseau aérien basse tension
	Réseau aérien haute tension
	Réseau AEP
	Canalisation

PLUi-D - Identification du bâti changement de destination

79100 : Coulon - 562 Route des Bords de Sèvre
Parcelle : 790100 AS0023

Avis changement de destination : Oui

- Type de bâti : Bâtiment en pierre sèche avec une toiture en tuile. Hangar en tôle accolé à ce bâtiment.
- Etat du bâti : Bon
- Accessibilité : Depuis la voirie
- Réseau d'électricité : Oui
- Réseau d'eau : A étudier par le porteur de projet
- Périmètre de protection agricole : Oui
- Présence d'une habitation sur l'unité foncière : Oui
- Servitude : Zone humide et inondable
- Destination initiale : Agricole



	Périmètre de protection agricole
	RSD
	Avis changement destination
	Oui
	Autre bâti changement destination
	Oui
	Non
	Réseau électrique
	Réseau souterrain basse tension
	Réseau souterrain haute tension
	Réseau AEP
	Canalisation

PLUi-D - Identification du bâti changement de destination

79100 : Coulon - 562 Route des Bords de Sèvre

Parcelle : 790100 AS0023

Avis changement de destination : Oui

Type de bâti : Bâtiment en pierre sèche avec une toiture en tuile. Ouvertures en bois.

Etat du bâti : Bon

Accessibilité : Depuis la voirie

Réseau d'électricité : Oui

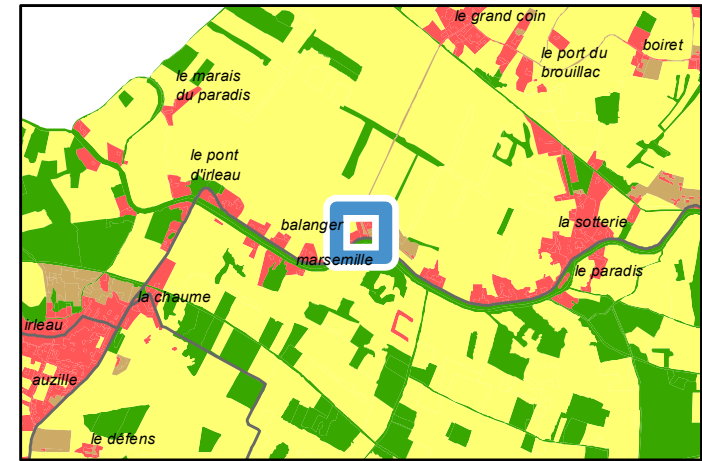
Réseau d'eau : A étudier par le porteur de projet

Périmètre de protection agricole : Oui

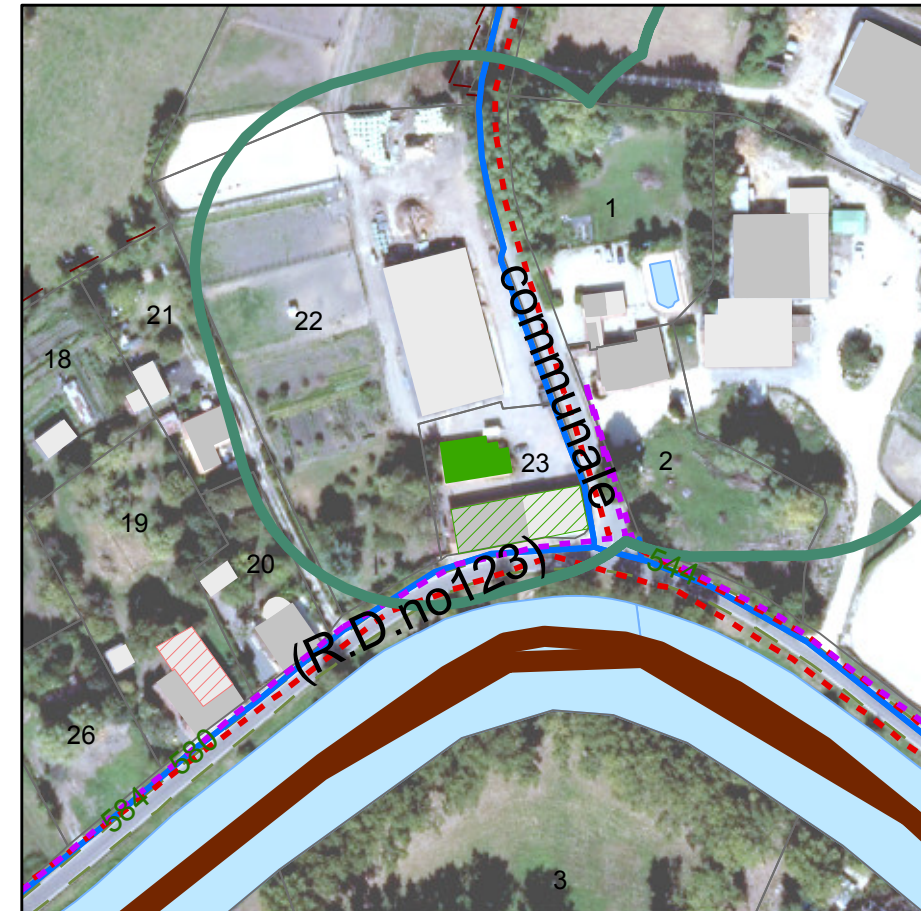
Présence d'une habitation sur l'unité foncière : Oui

Servitude : Zone humide et inondable

Destination initiale : A étudier



Périmètre de protection agricole	
	RSD
Avis changement destination	
	Oui
Autre bâti changement destination	
	Oui
	Non
Réseau électrique	
	Réseau souterrain basse tension
	Réseau souterrain haute tension
Réseau AEP	
	Canalisation



PLUi-D - Identification du bâti changement de destination

79100 : Coulon - 47 et 49 Rue du Port du Brouillac

Parcelle : 790100 D0961

Avis changement de destination : Oui

Type de bâti : Bâtiment en pierre sèche avec une toiture en tuile.

Etat du bâti : Moyen

Accessibilité : Depuis la voirie

Réseau d'électricité : Oui

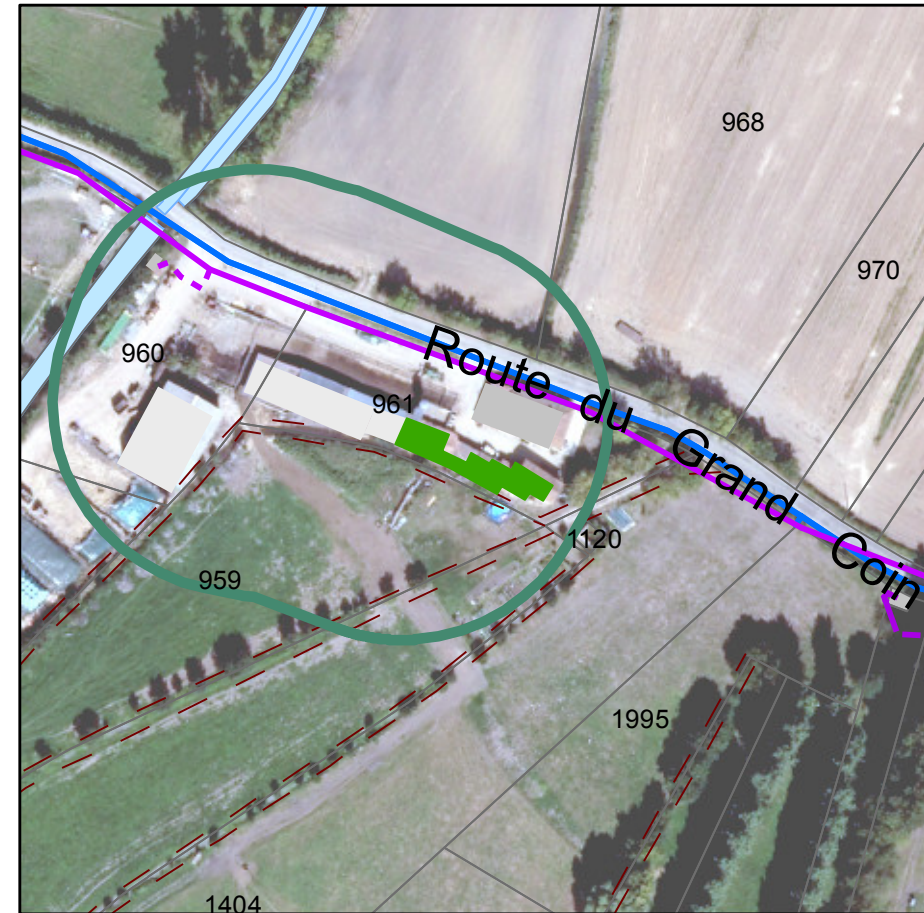
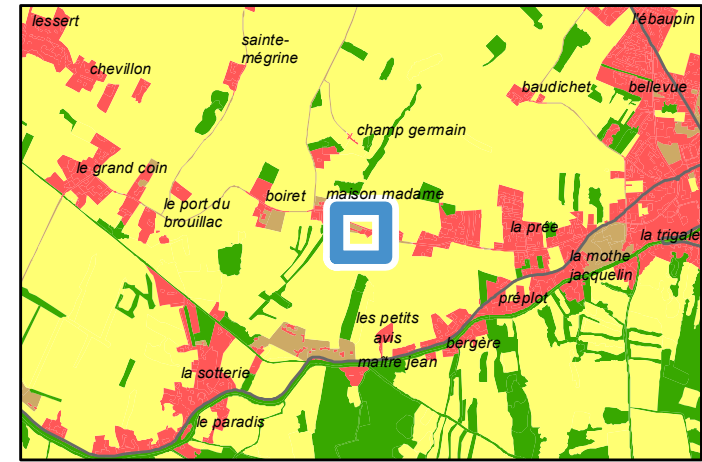
Réseau d'eau : A étudier par le porteur de projet

Périmètre de protection agricole : Oui

Présence d'une habitation sur l'unité foncière : Oui

Servitude : Zone humide et inondable

Destination initiale : Agricole



	Périmètre de protection agricole
	RSD
	Avis changement destination
	Oui
	Réseau électrique
	Réseau aérien basse tension
	Réseau souterrain basse tension
	Réseau AEP
	Canalisation

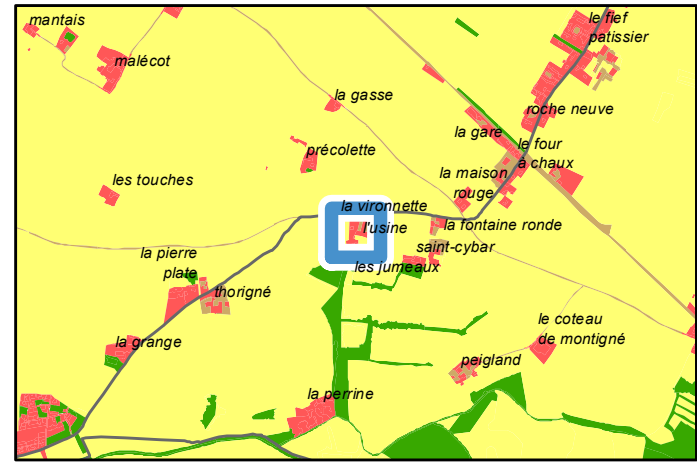
PLUi-D - Identification du bâti changement de destination

79100 : Coulon - Lieu-dit Les Jumeaux

Parcelle : 790100 C0012

Avis changement de destination : Oui

- Type de bâti : Non accessible.
- Etat du bâti : <Nul>
- Accessibilité : Depuis la voirie
- Réseau d'électricité : Oui
- Réseau d'eau : Oui
- Périmètre de protection agricole : Non
- Présence d'une habitation sur l'unité foncière : Oui
- Servitude : Zone humide
- Destination initiale : A étudier



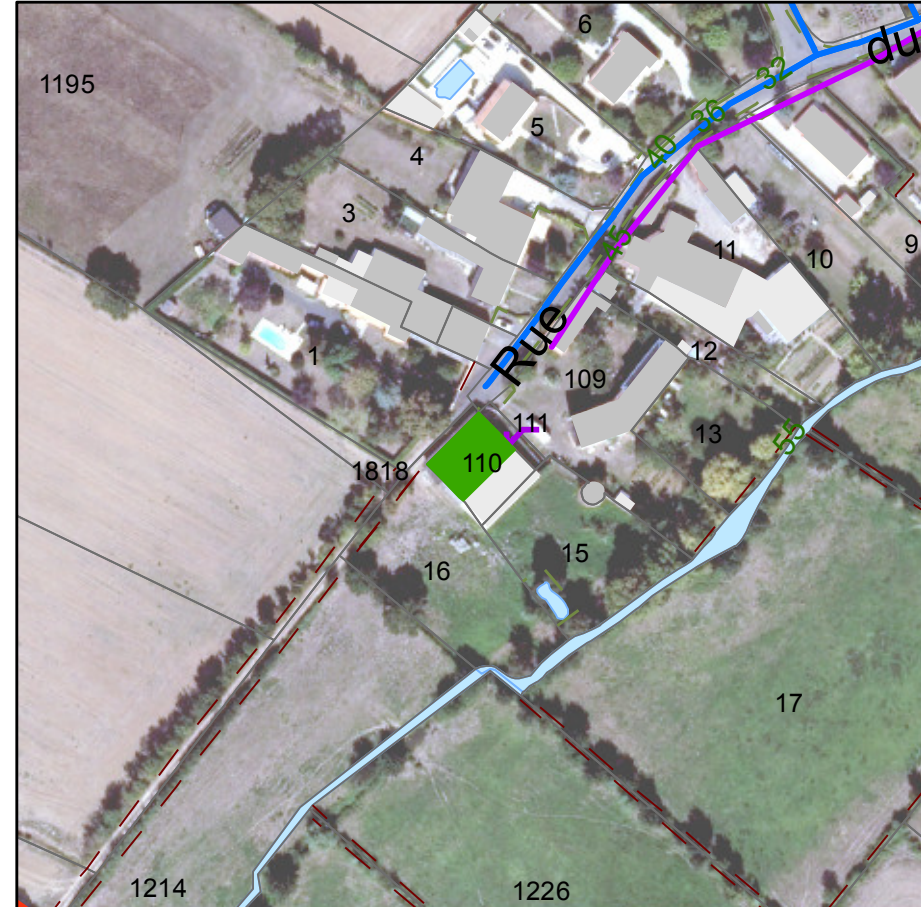
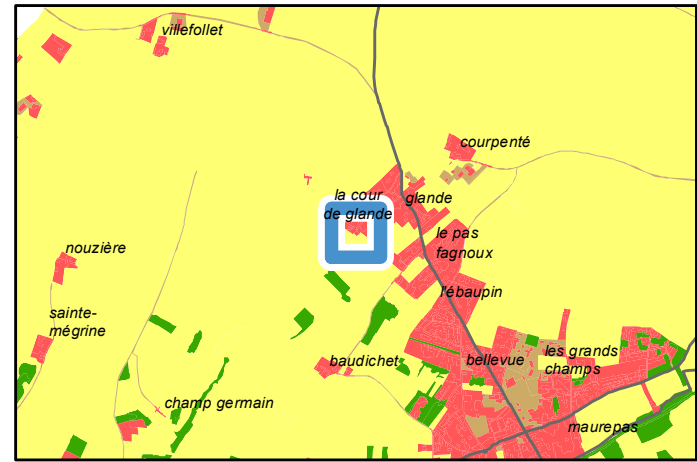
Avis changement destination	
■	Oui
Réseau électrique	
—	Réseau aérien basse tension
Réseau AEP	
—	Canalisation

PLUi-D - Identification du bâti changement de destination

79100 : Coulon - Rue du Prieuré
Parcelle : 790100 AC0110

Avis changement de destination : Oui

- Type de bâti : Bâtiment en pierre sèche
- Etat du bâti : Moyen
- Accessibilité : Depuis une autre parcelle
- Réseau d'électricité : Non, à moins de 100m
- Réseau d'eau : A étudier par le porteur de projet
- Périmètre de protection agricole : Non
- Présence d'une habitation sur l'unité foncière : Oui
- Servitude :
- Destination initiale : Agricole



Avis changement destination
■ Oui

Réseau électrique
— Réseau aérien basse tension
— Réseau aérien haute tension

Réseau AEP
— Canalisations

PLUi-D - Identification du bâti changement de destination

79100 : Coulon - Ambreuil

Parcelle : 790100 E1319

Avis changement de destination : Oui

Type de bâti : Bâtiments en pierre sèche avec toiture en tuile et hangar en tôle.

Etat du bâti : Mauvais

Accessibilité : Depuis la voirie

Réseau d'électricité : A étudier par le porteur de projet

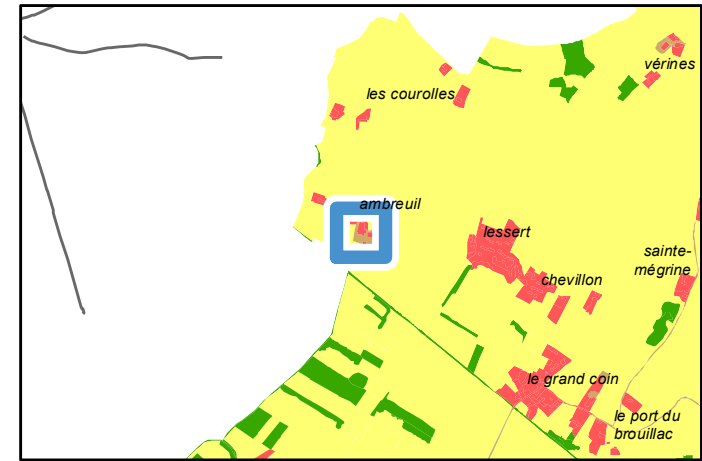
Réseau d'eau : A étudier par le porteur de projet

Périmètre de protection agricole : Oui

Présence d'une habitation sur l'unité foncière : Oui

Servitude :

Destination initiale : Agricole



	Périmètre de protection agricole
	RSD
	Avis changement destination
	Oui
	Autre bâti changement destination
	Oui
	Réseau électrique
	Réseau aérien basse tension
	Réseau AEP
	Canalisation

PLUi-D - Identification du bâti changement de destination

79109 : Échiré - Lieu-dit Le Bouchet

Parcelle : 790109 ZK0027

Avis changement de destination : Oui

Type de bâti : Hangar en pierre sèche avec une toiture en tuile.

Etat du bâti : Bon

Accessibilité : Depuis la voirie

Réseau d'électricité : Oui

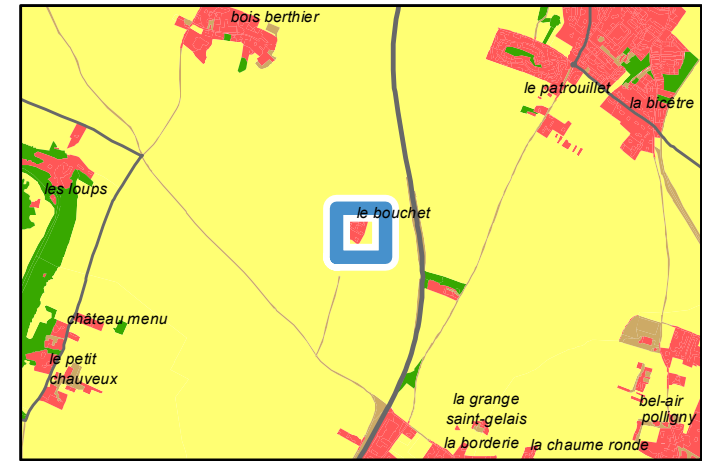
Réseau d'eau : Oui

Périmètre de protection agricole : Non

Présence d'une habitation sur l'unité foncière : Oui

Servitude :

Destination initiale : Agricole



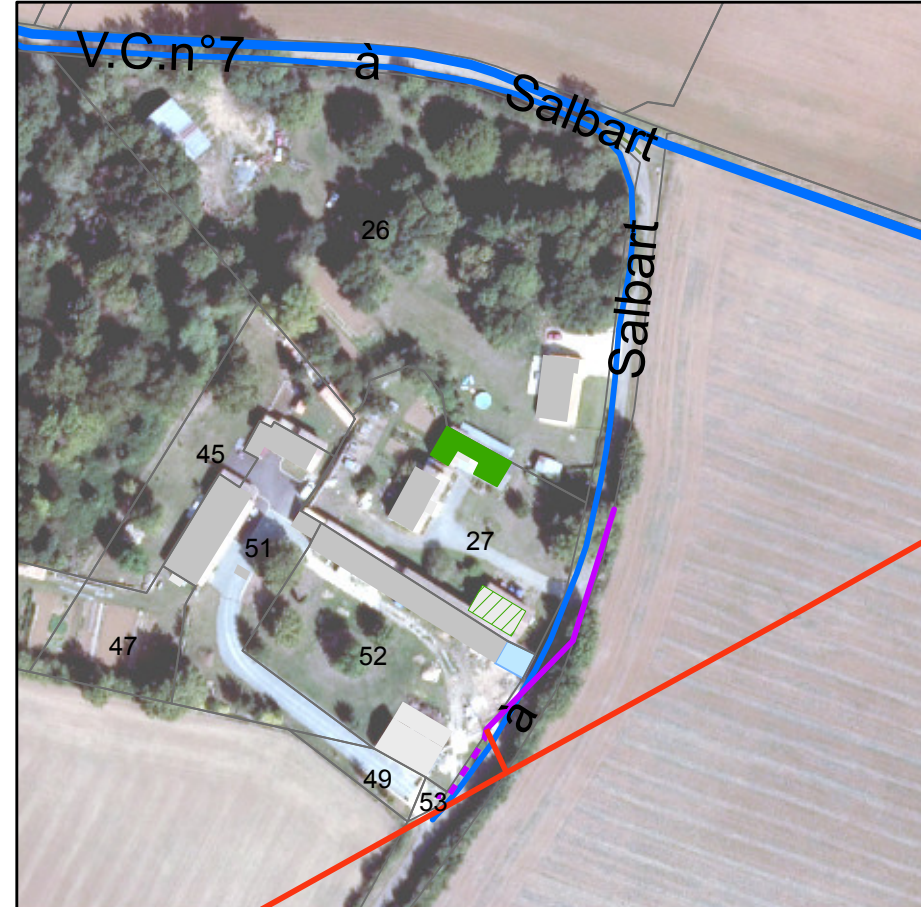
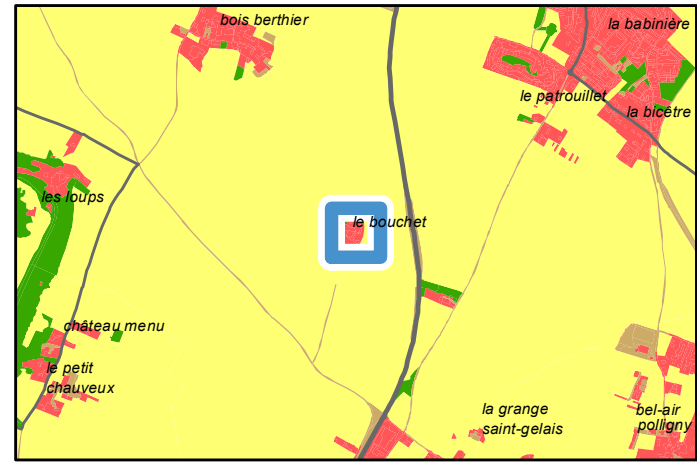
Avis changement destination	
■	Oui
Autre bâti changement destination	
▨	Oui
Réseau électrique	
—	Réseau aérien basse tension
—	Réseau aérien haute tension
- - -	Réseau souterrain basse tension
Réseau AEP	
—	Canalisation

PLUi-D - Identification du bâti changement de destination

79109 : Échiré - Lieu-dit Le Bouchet
Parcelle : 790109 ZK0027

Avis changement de destination : Oui

- Type de bâti : Bâti en pierre sèche avec une partie de la toiture en tuile et l'autre en tôle.
- Etat du bâti : Bon
- Accessibilité : Depuis la voirie
- Réseau d'électricité : Oui
- Réseau d'eau : Oui
- Périmètre de protection agricole : Non
- Présence d'une habitation sur l'unité foncière : Oui
- Servitude :
- Destination initiale : A étudier



Avis changement destination
 Oui

Autre bâti changement destination
 Oui

Réseau électrique
 Réseau aérien basse tension
 Réseau aérien haute tension
 Réseau souterrain basse tension

Réseau AEP
 Canalisations

PLUi-D - Identification du bâti changement de destination

79109 : Échiré - Lieu-dit La Logette

Parcelle : 790109 O0286

Avis changement de destination : Oui

Type de bâti : Bâti en pierre sèche avec une partie de la toiture en tuile et l'autre en tôle.

Etat du bâti : Moyen

Accessibilité : Depuis la voirie

Réseau d'électricité : Oui

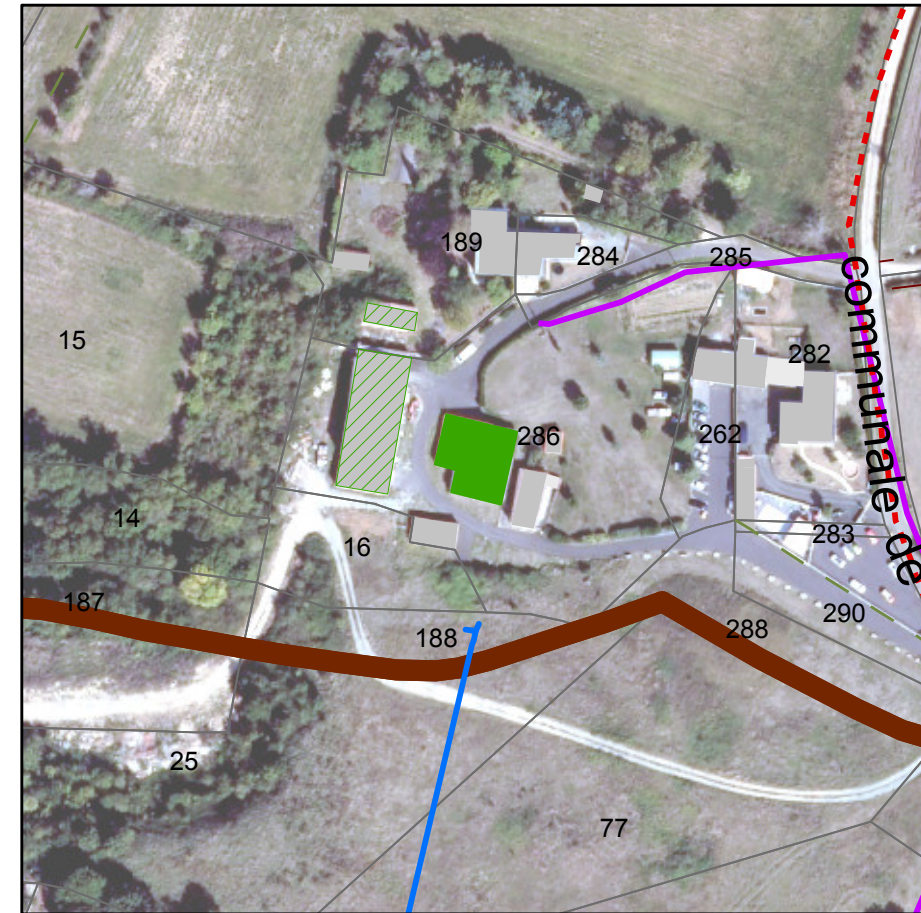
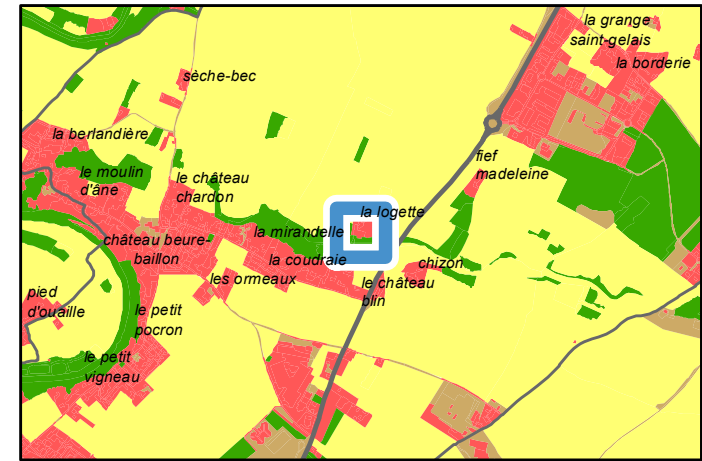
Réseau d'eau : A étudier par le porteur de projet

Périmètre de protection agricole : Non

Présence d'une habitation sur l'unité foncière : Oui

Servitude :

Destination initiale : A étudier



Avis changement destination	
	Oui
Autre bâti changement destination	
	Oui
Réseau électrique	
	Réseau aérien basse tension
	Réseau souterrain basse tension
	Réseau souterrain haute tension
Réseau AEP	
	Canalisation

PLUi-D - Identification du bâti changement de destination

79109 : Échiré - Lieu-dit La Logette

Parcelle : 790109 00286

Avis changement de destination : Oui

Type de bâti : Garage en pierre sèche avec une toiture en tôle.

Etat du bâti : Bon

Accessibilité : Depuis la voirie

Réseau d'électricité : Oui

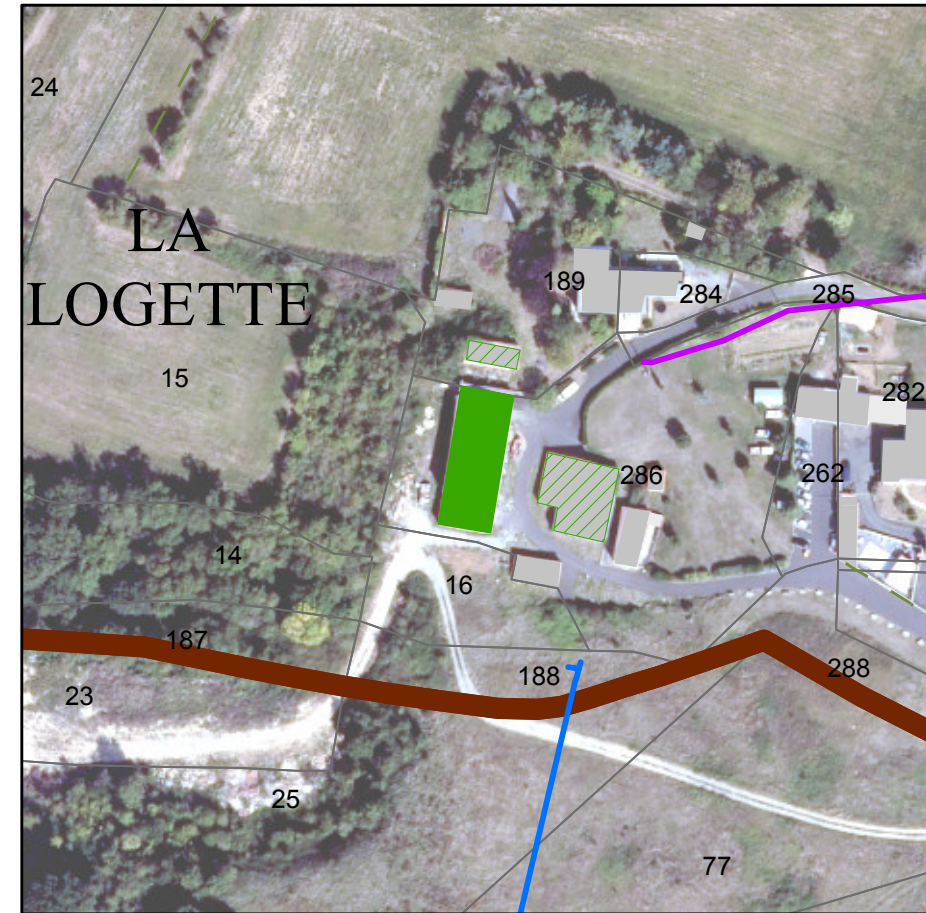
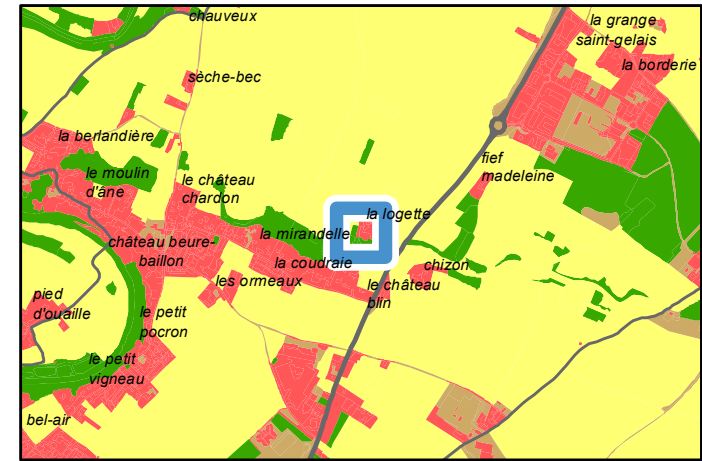
Réseau d'eau : A étudier par le porteur de projet

Périmètre de protection agricole : Non

Présence d'une habitation sur l'unité foncière : Oui

Servitude :

Destination initiale : A étudier



Avis changement destination	
	Oui
Autre bâti changement destination	
	Oui
Réseau électrique	
	Réseau aérien basse tension
	Réseau souterrain basse tension
Réseau AEP	
	Canalisation

PLUi-D - Identification du bâti changement de destination

79109 : Échiré - Lieu-dit La Logette

Parcelle : 790109 00189

Avis changement de destination : Oui

Type de bâti : Bâti en pierre avec toiture en tuile. Ouvertures en bois.

Etat du bâti : Moyen

Accessibilité : Depuis une autre parcelle

Réseau d'électricité : Non, à moins de 100m

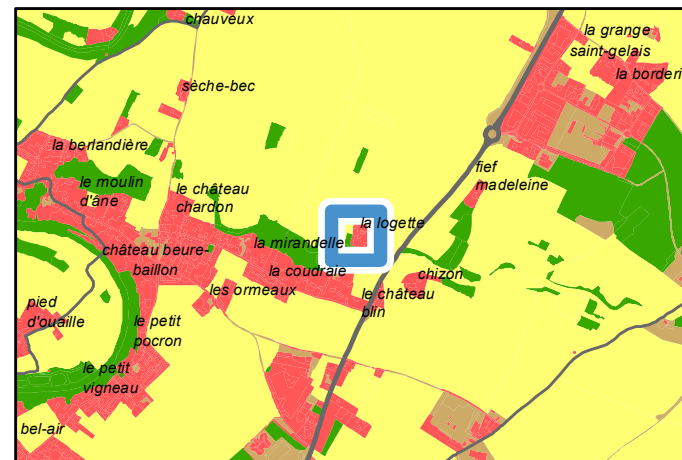
Réseau d'eau : A étudier par le porteur de projet

Périmètre de protection agricole : Non

Présence d'une habitation sur l'unité foncière : Non

Servitude :

Destination initiale : A étudier



Avis changement destination	
	Oui
Autre bâti changement destination	
	Oui
Réseau électrique	
	Réseau aérien basse tension
	Réseau souterrain basse tension
Réseau AEP	
	Canalisation

PLUi-D - Identification du bâti changement de destination

79109 : Échiré - Lieu-dit Mauzay

Parcelle : 790109 B0488

Avis changement de destination : Oui

Type de bâti : Bâtiment en pierre sèche avec une toiture en tuile.

Etat du bâti : Bon

Accessibilité : Depuis la voirie

Réseau d'électricité : Oui

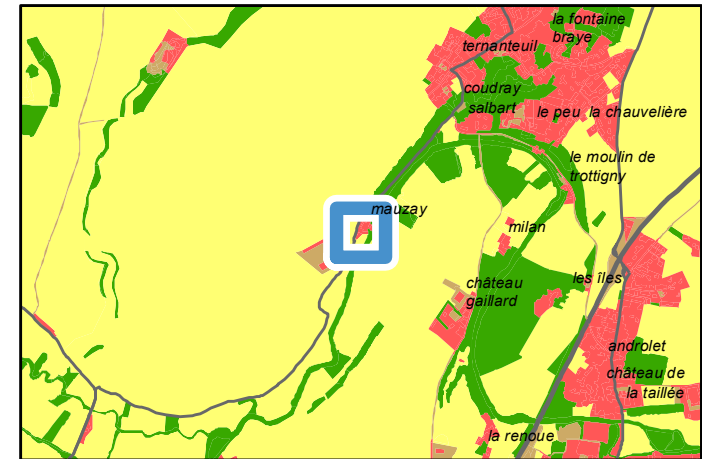
Réseau d'eau : Oui

Périmètre de protection agricole : Non

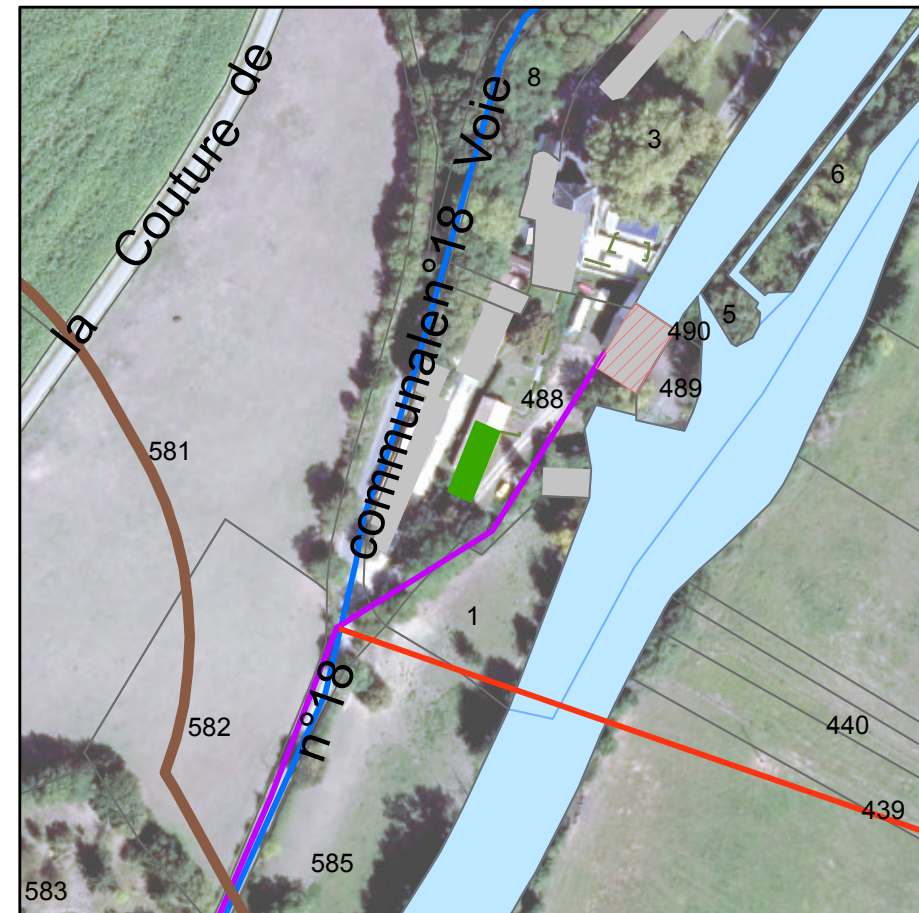
Présence d'une habitation sur l'unité foncière : Oui

Servitude :

Destination initiale : A étudier



Périmètre de protection agricole	ICPE
Avis changement destination	Oui
Autre bâti changement destination	Non
Réseau électrique	Réseau aérien basse tension
	Réseau aérien haute tension
Réseau AEP	Canalisation



PLUi-D - Identification du bâti changement de destination

79109 : Échiré - Lieu-dit La Grange de Saint-Gelais

Parcelle : 790109 ZI0032

Avis changement de destination : Oui

Type de bâti : Hangar en pierre sèche avec une toiture en tôle.

Etat du bâti : Bon

Accessibilité : Depuis la voirie

Réseau d'électricité : Oui

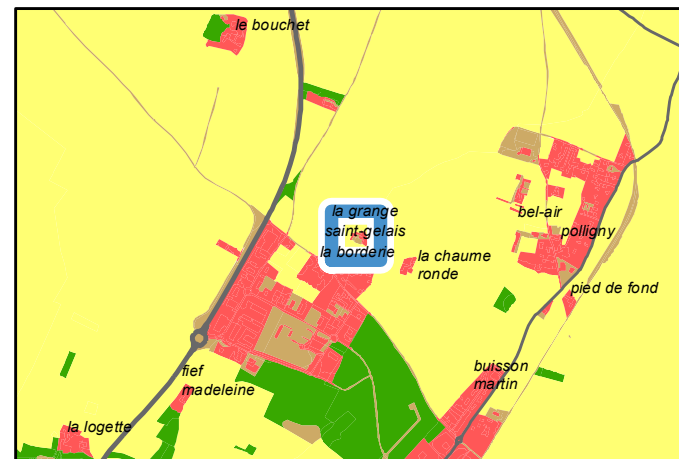
Réseau d'eau : Oui

Périmètre de protection agricole : Non

Présence d'une habitation sur l'unité foncière : Oui

Servitude :

Destination initiale : Agricole



Avis changement destination	
■	Oui
Réseau électrique	
—	Réseau aérien basse tension
—	Réseau aérien haute tension
Réseau AEP	
—	Canalisation

PLUi-D - Identification du bâti changement de destination

79112 : Épannes - 109 route du Bourdet

Parcelle : 790112 D0715; 790112 D0004

Avis changement de destination : Oui

Type de bâti : Grange en pierre sèche avec une partie de la toiture en tuile et l'autre en tôle.

Etat du bâti : Moyen

Accessibilité : Depuis la voirie

Réseau d'électricité : Oui

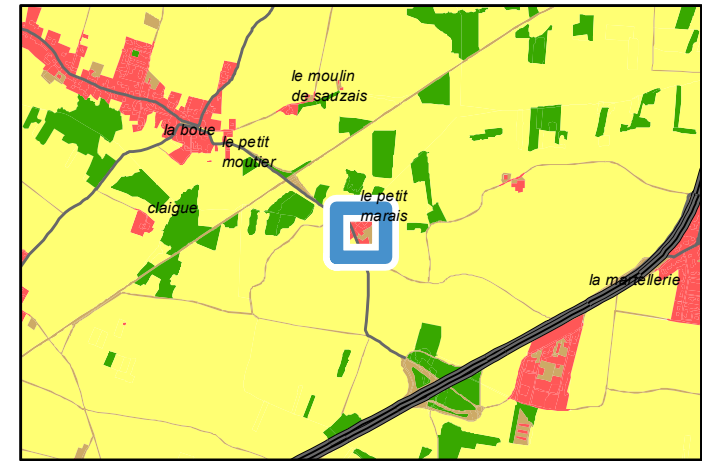
Réseau d'eau : Oui

Périmètre de protection agricole : Oui

Présence d'une habitation sur l'unité foncière : Non

Servitude :

Destination initiale : Agricole



Périmètre de protection agricole

- ICPE
- RSD

Avis changement destination

- Oui

Autre bâti changement destination

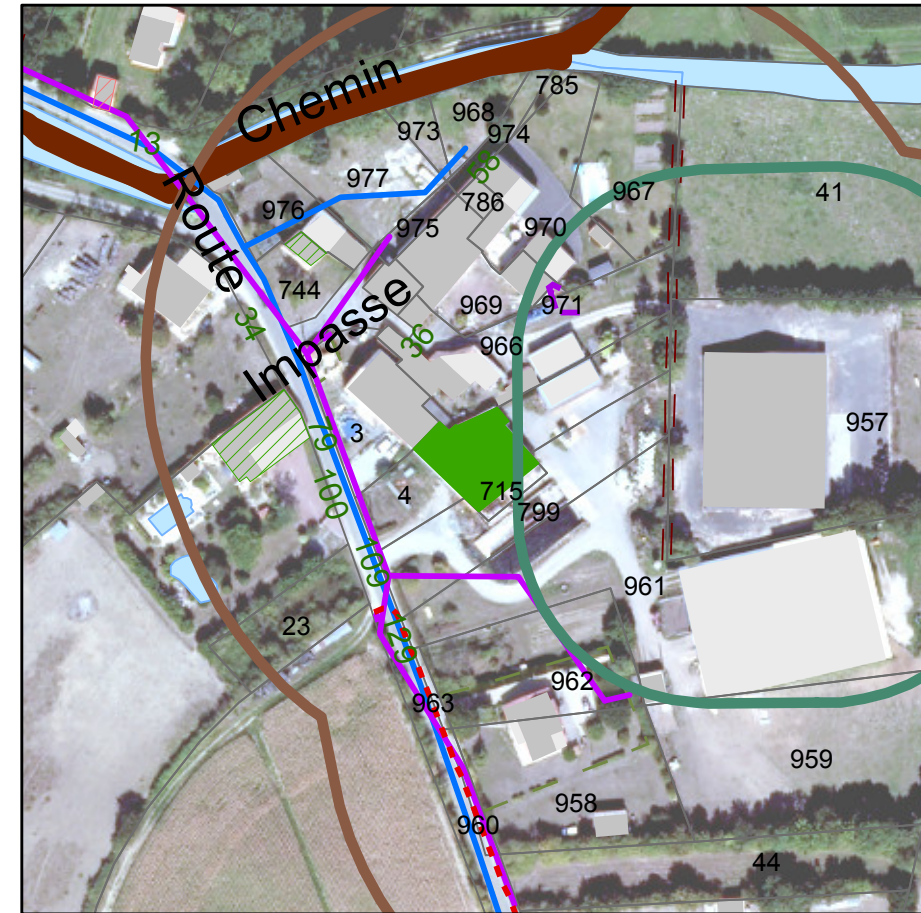
- Oui
- Non

Réseau électrique

- Réseau aérien basse tension
- Réseau souterrain basse tension
- Réseau souterrain haute tension

Réseau AEP

- Canalisation

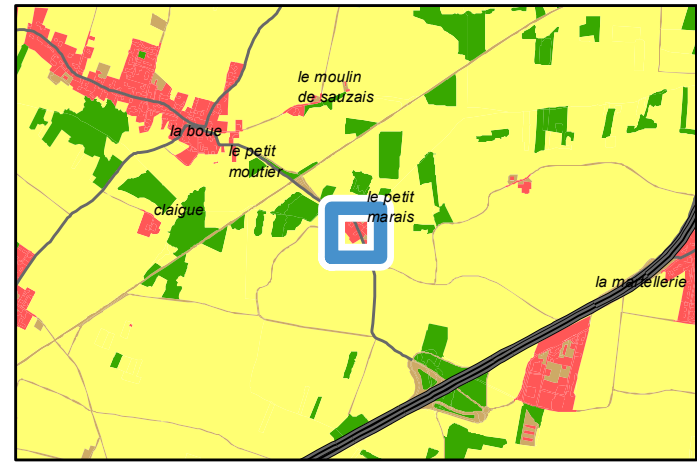


PLUi-D - Identification du bâti changement de destination

79112 : Épannes - 79 route du Bourdet
Parcelle : 790112 ZI0022

Avis changement de destination : Oui

- Type de bâti : Bâtiment en pierre sèche avec une toiture en tuile. Portes et fenêtres en bois.
- Etat du bâti : Moyen
- Accessibilité : Depuis la voirie
- Réseau d'électricité : Oui
- Réseau d'eau : Oui
- Périmètre de protection agricole : Oui
- Présence d'une habitation sur l'unité foncière : Oui
- Servitude :
- Destination initiale : A étudier



Périmètre de protection agricole

- ICPE
- RSD

Avis changement destination

- Oui

Autre bâti changement destination

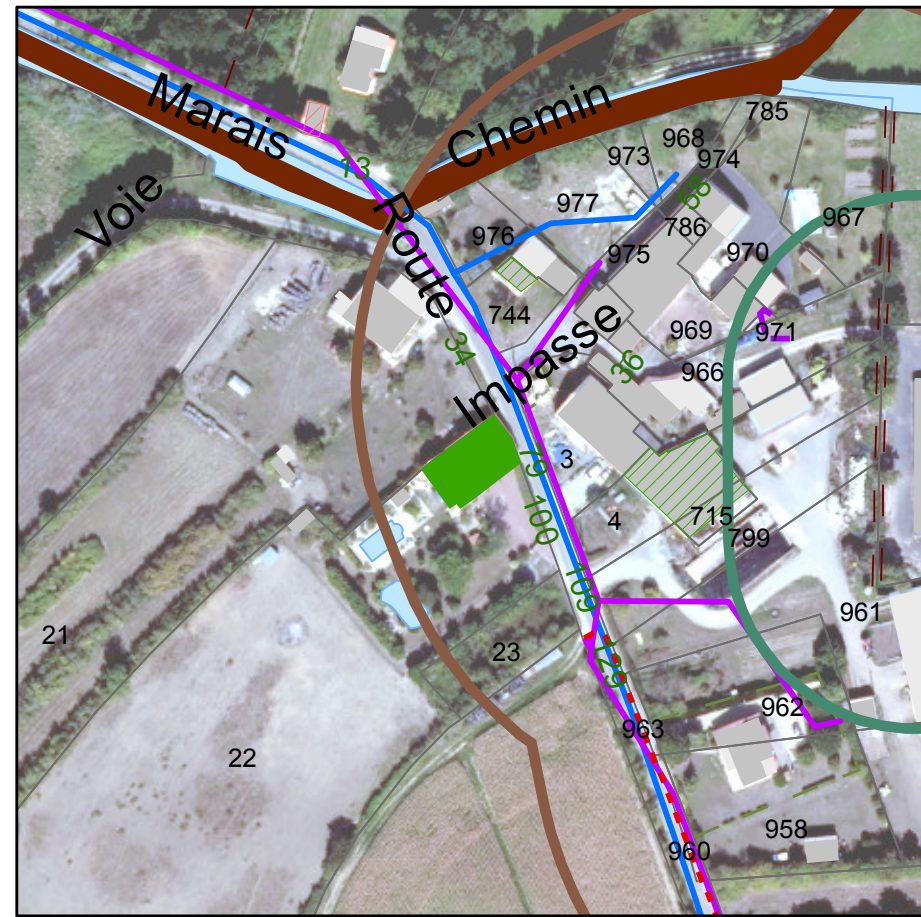
- Oui
- Non

Réseau électrique

- Réseau aérien basse tension
- Réseau souterrain basse tension
- Réseau souterrain haute tension

Réseau AEP

- Canalisation



PLUi-D - Identification du bâti changement de destination

79112 : Épannes - Route du Bourdet

Parcelle : 790112 D0744

Avis changement de destination : Oui

Type de bâti : Bâtiment en pierre sèche avec une toiture en tuile. Ouverture en bois (porte et fenêtre).

Etat du bâti : Moyen

Accessibilité : Depuis la voirie

Réseau d'électricité : Oui

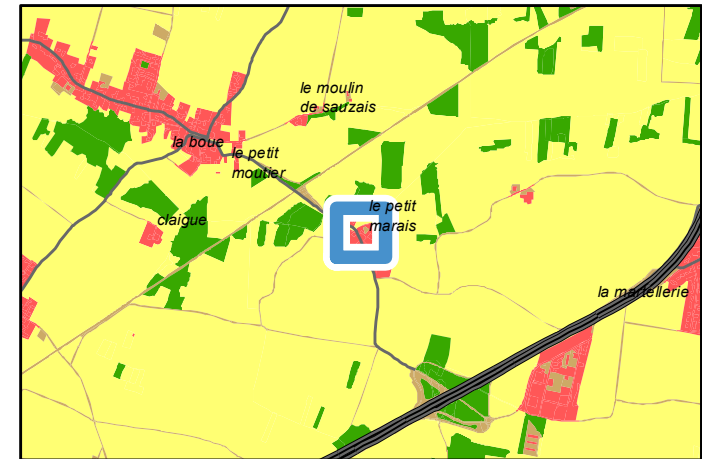
Réseau d'eau : Oui

Périmètre de protection agricole : Oui

Présence d'une habitation sur l'unité foncière : Non

Servitude :

Destination initiale : A étudier



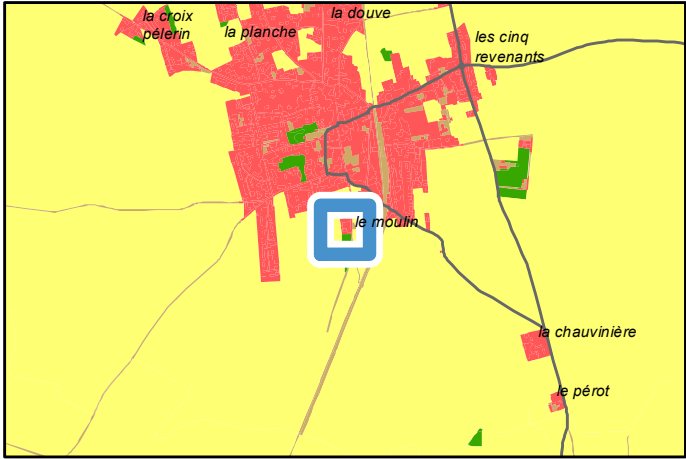
Périmètre de protection agricole	
	ICPE
	RSD
Avis changement destination	
	Oui
Autre bâti changement destination	
	Oui
	Non
Réseau électrique	
	Réseau aérien basse tension
	Réseau souterrain basse tension
	Réseau souterrain haute tension
Réseau AEP	
	Canalisation

PLUi-D - Identification du bâti changement de destination

79125 : Fors - Chemin du Moulin
Parcelle : 790125 ZH0203

Avis changement de destination : Oui

- Type de bâti : Grange en pierre sèche avec une toiture en tôle. Portail en tôle.
- Etat du bâti : Bon
- Accessibilité : Depuis la voirie
- Réseau d'électricité : Oui
- Réseau d'eau : Oui
- Périmètre de protection agricole : Non
- Présence d'une habitation sur l'unité foncière : Non
- Servitude :
- Destination initiale : Agricole



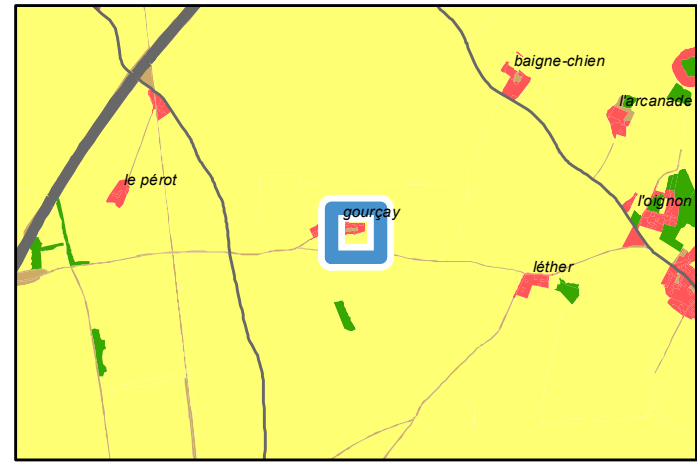
Avis changement destination	
■	Oui
Réseau électrique	
—	Réseau aérien basse tension
Réseau AEP	
—	Canalisation

PLUi-D - Identification du bâti changement de destination

79125 : Fors - Lieu-dit Goursay
Parcelle : 790125 AH0162

Avis changement de destination : Oui

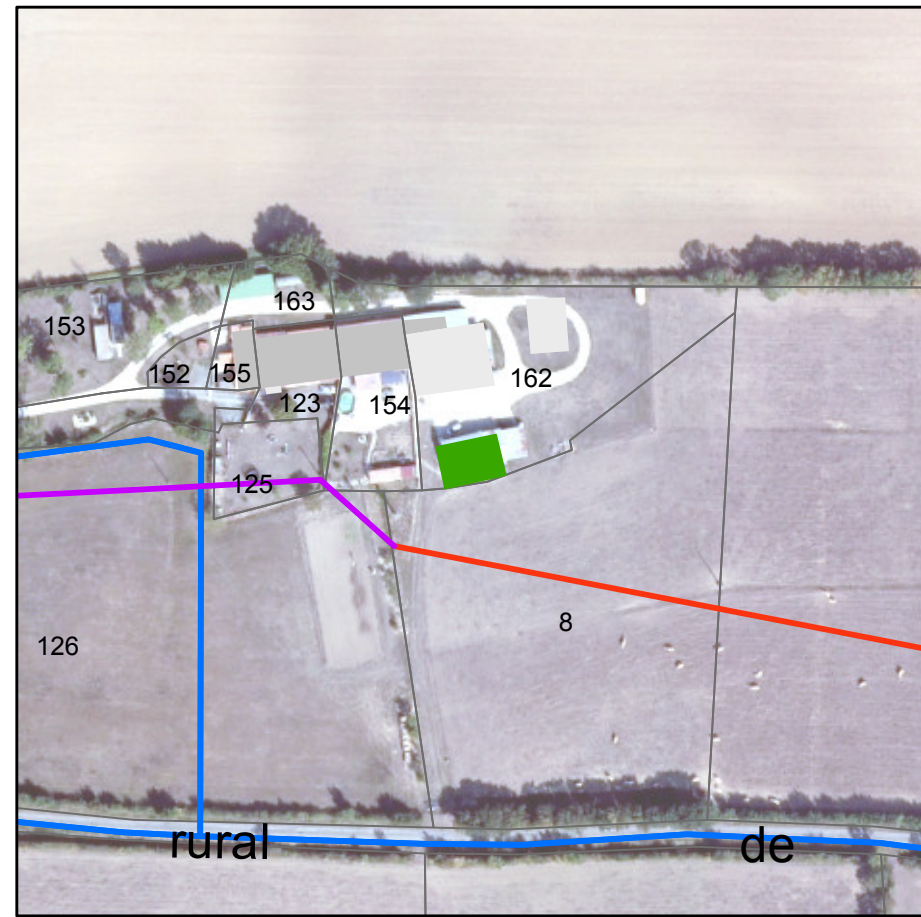
- Type de bâti : Grange en pierre sèche avec une toiture en tôle. Hangar en tôle accolé au bâtiment.
- Etat du bâti : Bon
- Accessibilité : Depuis une autre parcelle
- Réseau d'électricité : Non, à moins de 100m
- Réseau d'eau : Non, à moins de 100m
- Périmètre de protection agricole : Non
- Présence d'une habitation sur l'unité foncière : Oui
- Servitude :
- Destination initiale : A étudier



Avis changement destination
■ Oui

Réseau électrique
— Réseau aérien basse tension
— Réseau aérien haute tension

Réseau AEP
— Canalisation



PLUi-D - Identification du bâti changement de destination

79127 : La Foye-Monjault - Lieu-dit La Mirauderie

Parcelle : 790127 K0242

Avis changement de destination : Oui

Type de bâti : Bâtiment en pierre sèche avec une toiture en tuile.

Etat du bâti : Bon

Accessibilité : Depuis la voirie

Réseau d'électricité : Non, à moins de 100m

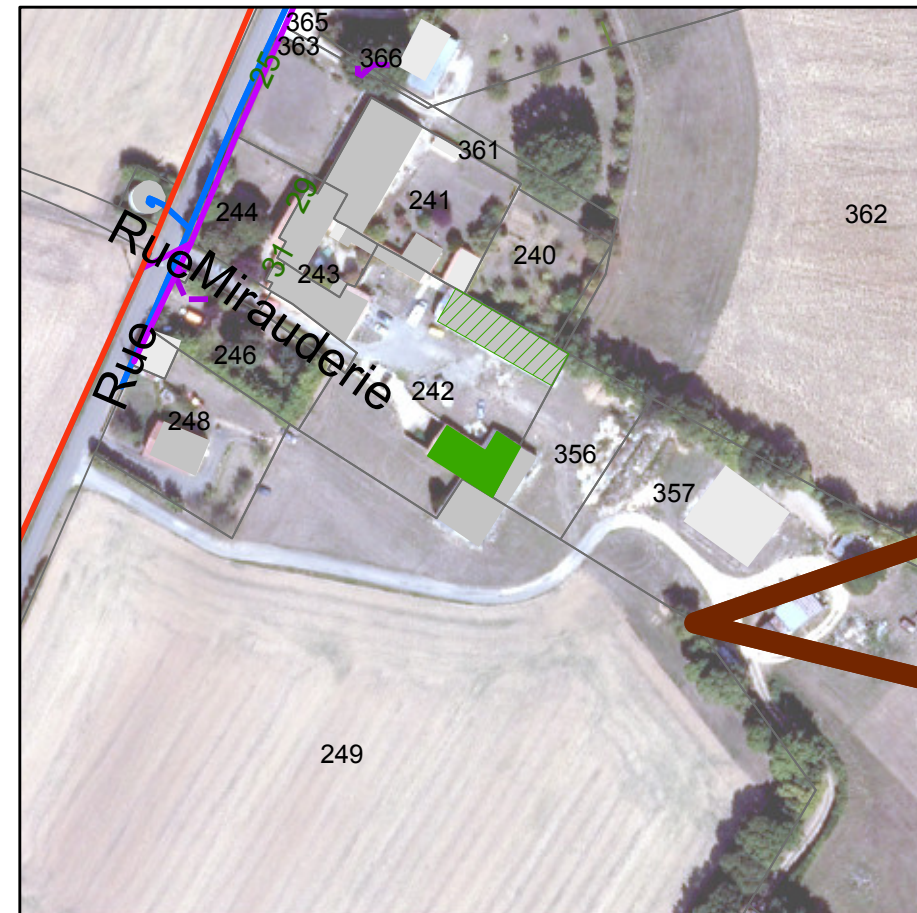
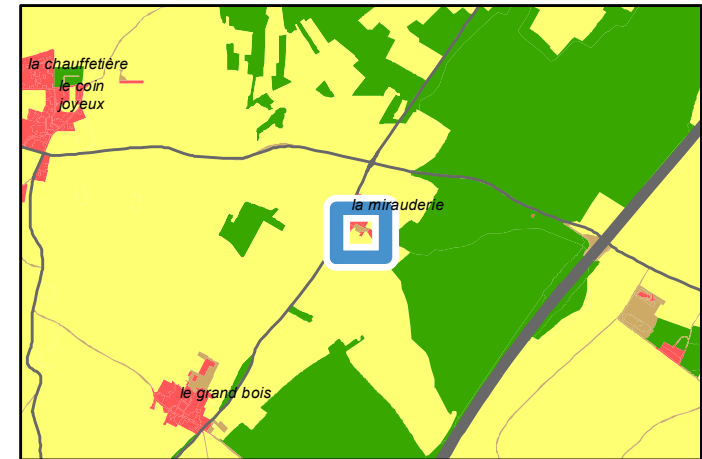
Réseau d'eau : Non, à moins de 100m

Périmètre de protection agricole : Non

Présence d'une habitation sur l'unité foncière : Oui

Servitude :

Destination initiale : A étudier



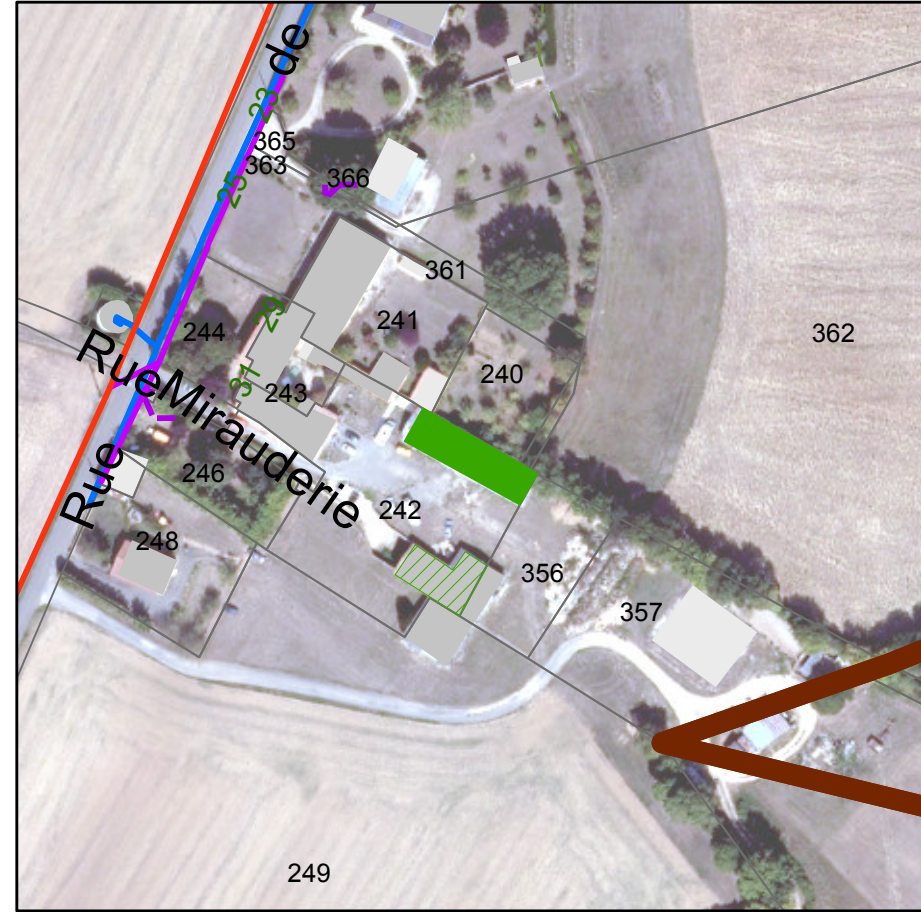
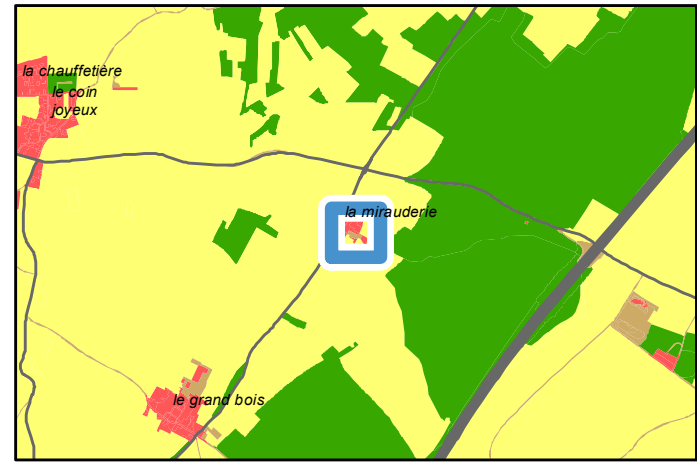
Avis changement destination	
	Oui
Autre bâti changement destination	
	Oui
Réseau électrique	
	Réseau aérien basse tension
	Réseau aérien haute tension
Réseau AEP	
	Canalisation

PLUi-D - Identification du bâti changement de destination

79127 : La Foye-Monjault - Lieu-dit La Mirauderie
Parcelle : 790127 K0242

Avis changement de destination : Oui

- Type de bâti : Bâtiment en pierre sèche avec une partie de la toiture en tuile et l'autre en tôle.
- Etat du bâti : Bon
- Accessibilité : Depuis la voirie
- Réseau d'électricité : Non, à moins de 100m
- Réseau d'eau : Non, à moins de 100m
- Périmètre de protection agricole : Non
- Présence d'une habitation sur l'unité foncière : Oui
- Servitude :
- Destination initiale : A étudier



Avis changement destination	
	Oui
Autre bâti changement destination	
	Oui
Réseau électrique	
	Réseau aérien basse tension
	Réseau aérien haute tension
Réseau AEP	
	Canalisation

PLUi-D - Identification du bâti changement de destination

79127 : La Foye-Monjault - Le Puyroux

Parcelle : 790127 AM0046

Avis changement de destination : Oui

Type de bâti : Bâtiment en pierre sèche avec une toiture en tuile. Ouvertures en bois et en tôle.

Etat du bâti : Moyen

Accessibilité : Depuis la voirie

Réseau d'électricité : Oui

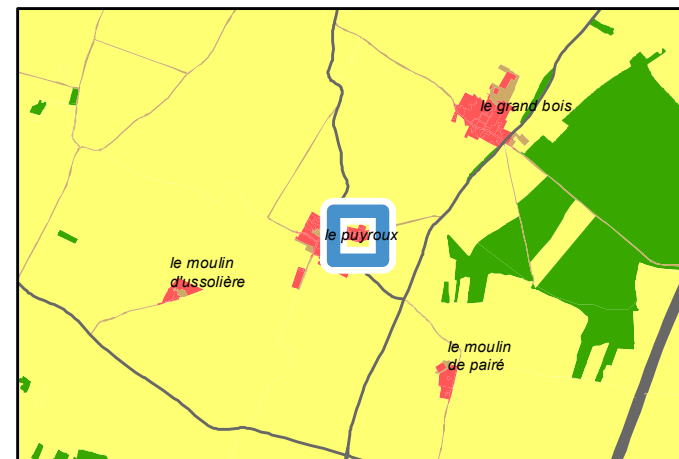
Réseau d'eau : Oui

Périmètre de protection agricole : Non

Présence d'une habitation sur l'unité foncière : Oui

Servitude :

Destination initiale : A étudier



Avis changement destination	
■	Oui
Réseau électrique	
—	Réseau aérien basse tension
—	Réseau aérien haute tension
Réseau AEP	
—	Canalisation

PLUi-D - Identification du bâti changement de destination

79130 : Frontenay-Rohan-Rohan - Lieu-dit Clairias

Parcelle : 790130 AC0068

Avis changement de destination : Oui

Type de bâti : Bâtiment en pierre sèche avec une toiture en tuile. Ouvertures en bois.

Etat du bâti : Bon

Accessibilité : Depuis la voirie

Réseau d'électricité : Oui

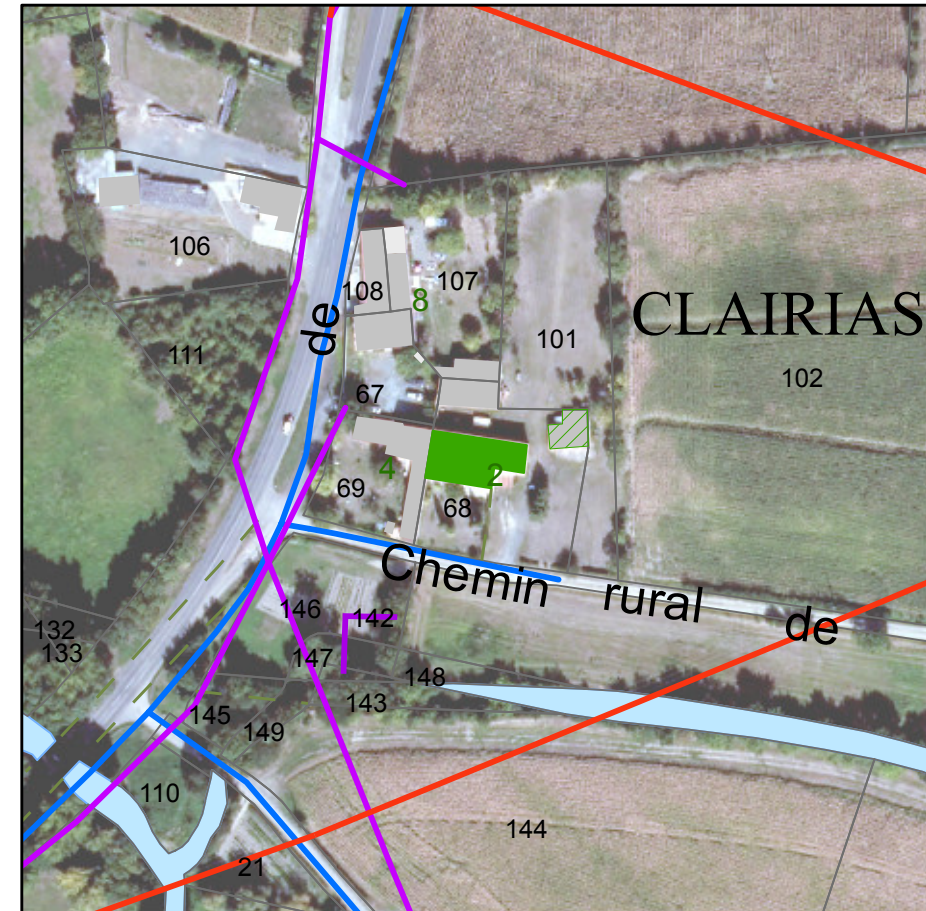
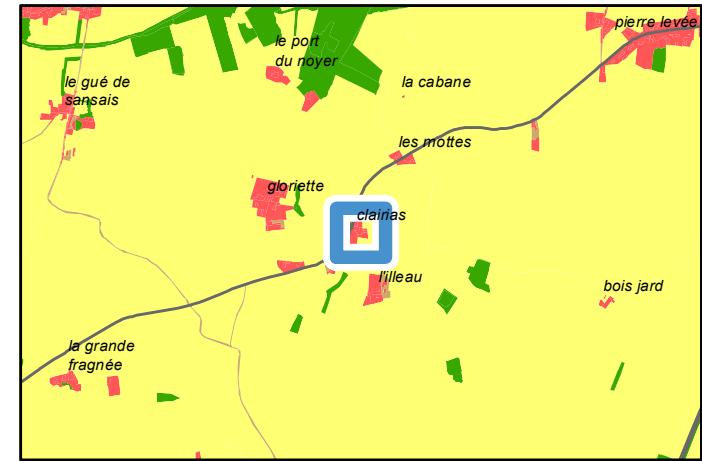
Réseau d'eau : Oui

Périmètre de protection agricole : Non

Présence d'une habitation sur l'unité foncière : Oui

Servitude :

Destination initiale : A étudier



Avis changement destination	
■	Oui
Autre bâti changement destination	
▨	Oui
Réseau électrique	
—	Réseau aérien basse tension
—	Réseau aérien haute tension
Réseau AEP	
—	Canalisation

PLUi-D - Identification du bâti changement de destination

79130 : Frontenay-Rohan-Rohan - Lieu-dit Clairias

Parcelle : 790130 AC0068

Avis changement de destination : Oui

Type de bâti : Bâtiment en pierre sèche avec une toiture en tuile. Ouvertures en bois.

Etat du bâti : Moyen

Accessibilité : Depuis la voirie

Réseau d'électricité : Oui

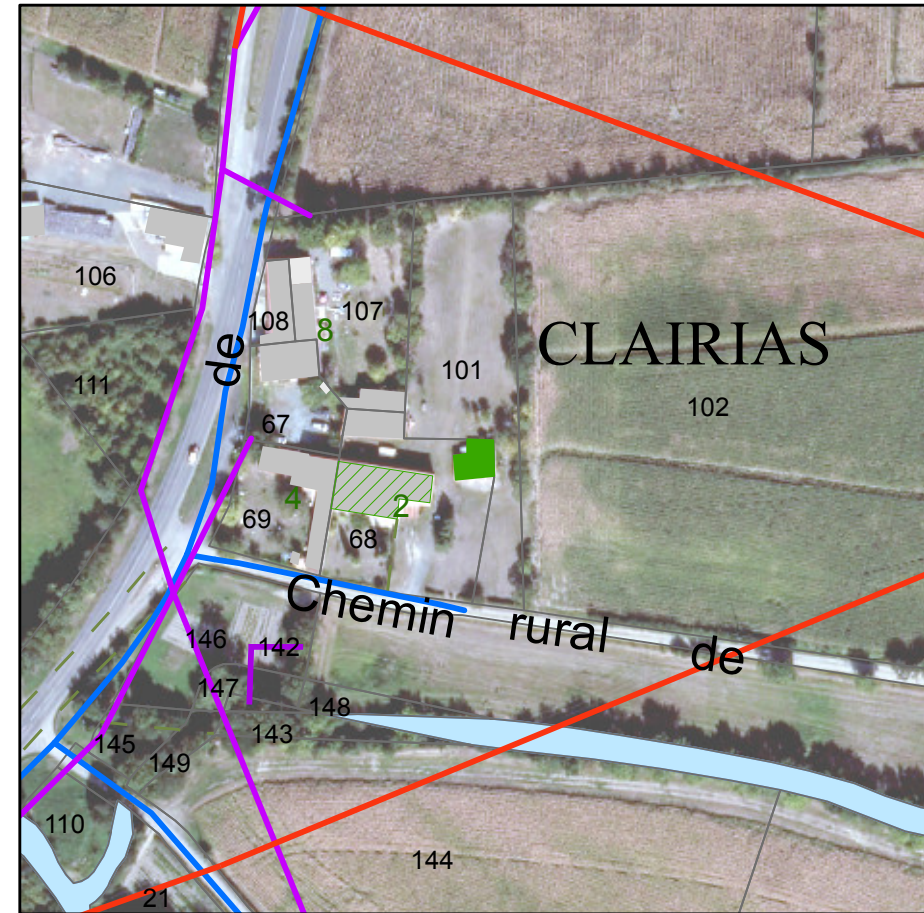
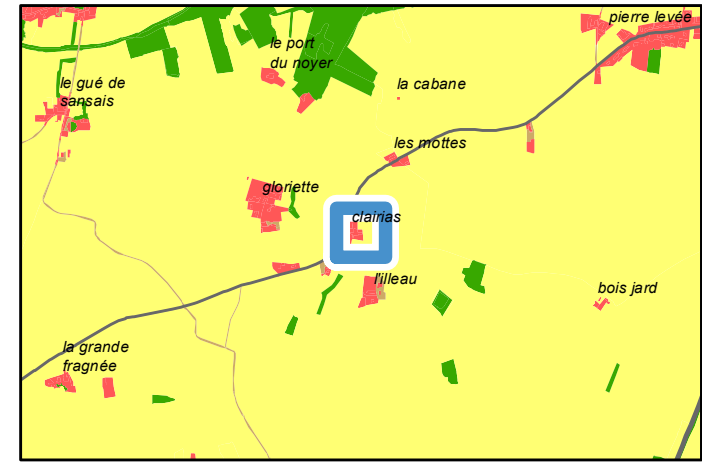
Réseau d'eau : Oui

Périmètre de protection agricole : Non

Présence d'une habitation sur l'unité foncière : Oui

Servitude :

Destination initiale : A étudier



Avis changement destination	
	Oui
Autre bâti changement destination	
	Oui
Réseau électrique	
	Réseau aérien basse tension
	Réseau aérien haute tension
Réseau AEP	
	Canalisation

PLUi-D - Identification du bâti changement de destination

79130 : Frontenay-Rohan-Rohan - Lieu-dit Le Gué

Parcelle : 790130 AB0008

Avis changement de destination : Oui

Type de bâti : Bâtiment en pierre sèche avec une toiture en tuile. Ouvertures en bois.

Etat du bâti : Bon

Accessibilité : Depuis la voirie

Réseau d'électricité : Oui

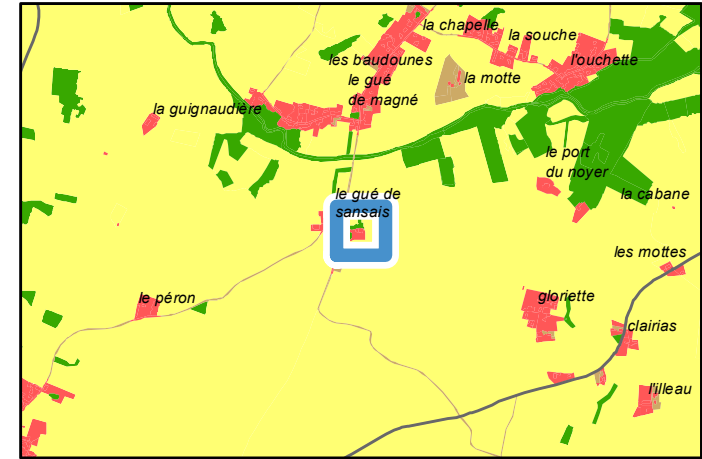
Réseau d'eau : Oui

Périmètre de protection agricole : Non

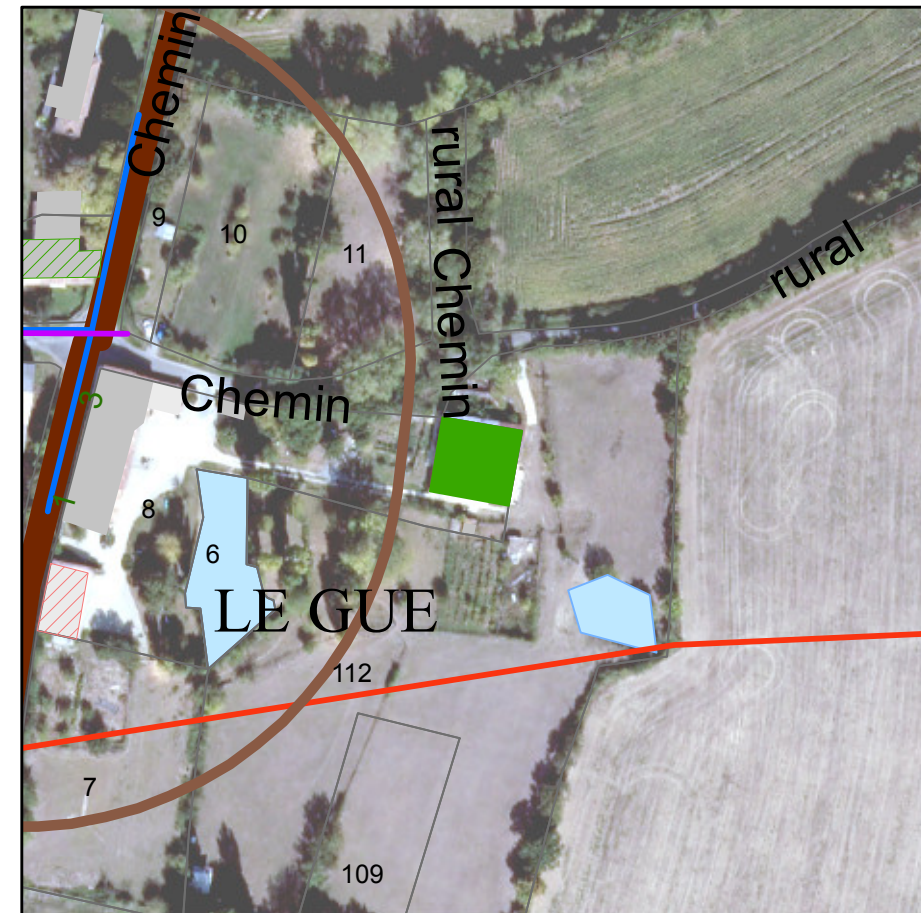
Présence d'une habitation sur l'unité foncière : Oui

Servitude :

Destination initiale : A étudier



Périmètre de protection agricole	
	ICPE
Avis changement destination	
	Oui
Autre bâti changement destination	
	Oui
	Non
Réseau électrique	
	Réseau aérien basse tension
	Réseau aérien haute tension
Réseau AEP	
	Canalisation

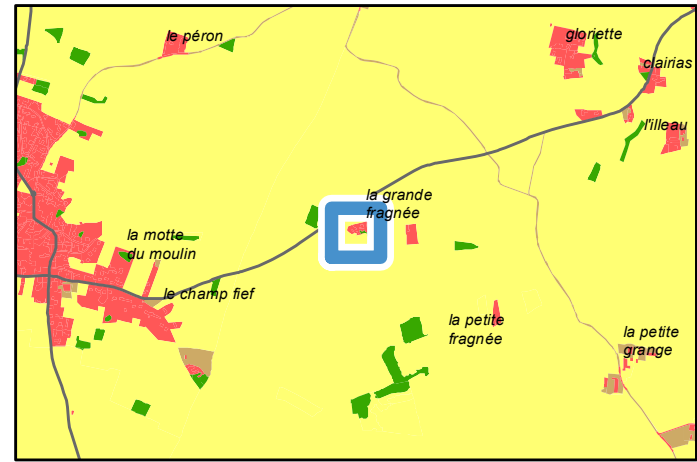


PLUi-D - Identification du bâti changement de destination

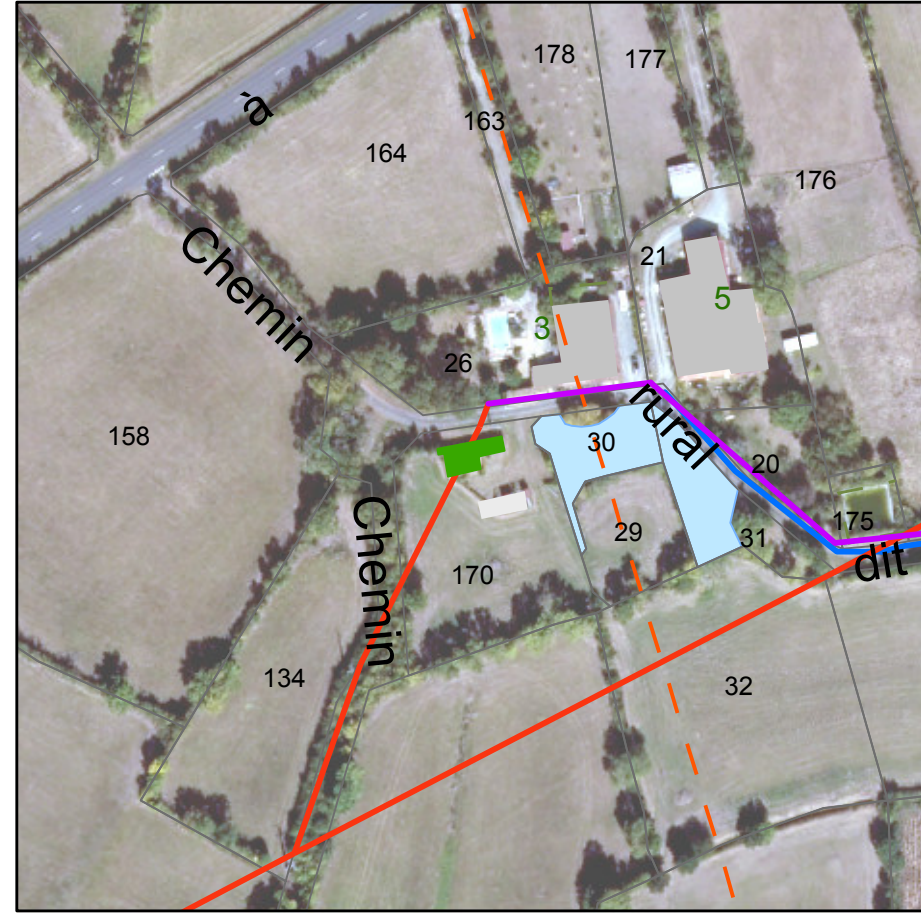
79130 : Frontenay-Rohan-Rohan - Chemin rural de la Grande Fragnée
Parcelle : 790130 BD0170

Avis changement de destination : Oui

- Type de bâti : Bâtiment en pierre sèche avec toiture en tuile.
- Etat du bâti : Moyen
- Accessibilité : Depuis la voirie
- Réseau d'électricité : Oui
- Réseau d'eau : Non, à moins de 100m
- Périmètre de protection agricole : Non
- Présence d'une habitation sur l'unité foncière : Non
- Servitude :
- Destination initiale : A étudier



Avis changement destination	
■	Oui
Réseau électrique	
—	Réseau aérien basse tension
—	Réseau aérien haute tension
Réseau AEP	
—	Canalisation

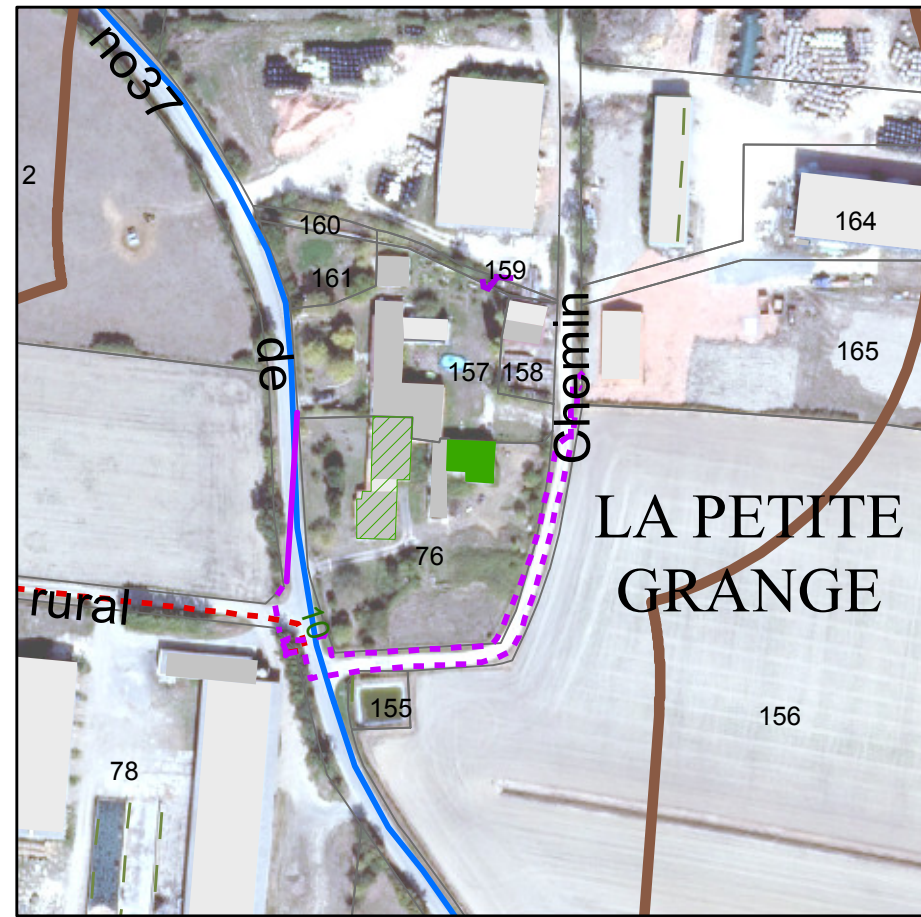
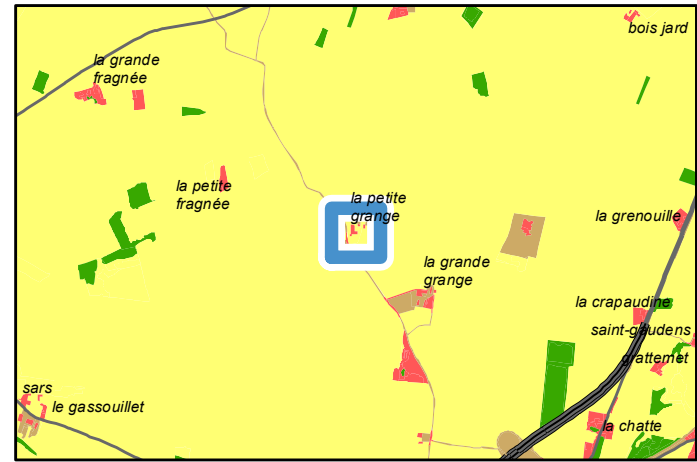


PLUi-D - Identification du bâti changement de destination

79130 : Frontenay-Rohan-Rohan - Lieu-dit La Petite Grange
Parcelle : 790130 AD0076

Avis changement de destination : Oui

- Type de bâti : Bâtiment en pierre sèche avec une toiture en tôle.
- Etat du bâti : Moyen
- Accessibilité : Depuis la voirie
- Réseau d'électricité : Oui
- Réseau d'eau : Oui
- Périmètre de protection agricole : Oui
- Présence d'une habitation sur l'unité foncière : Oui
- Servitude :
- Destination initiale : A étudier



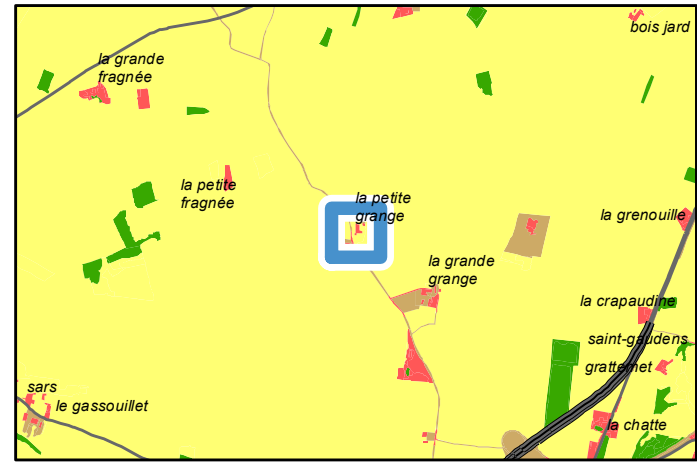
Périmètre de protection agricole
ICPE
Avis changement destination
Oui
Autre bâti changement destination
Oui
Réseau électrique
Réseau aérien basse tension
Réseau souterrain basse tension
Réseau souterrain haute tension
Réseau AEP
Canalisation

PLUi-D - Identification du bâti changement de destination

79130 : Frontenay-Rohan-Rohan - Lieu-dit La Petite Grange
Parcelle : 790130 AD0076

Avis changement de destination : Oui

- Type de bâti : Bâtiment en pierre sèche avec une toiture en tuile. Une partie du bâti est effondrée.
- Etat du bâti : Moyen
- Accessibilité : Depuis la voirie
- Réseau d'électricité : Oui
- Réseau d'eau : Oui
- Périmètre de protection agricole : Oui
- Présence d'une habitation sur l'unité foncière : Oui
- Servitude :
- Destination initiale : A étudier



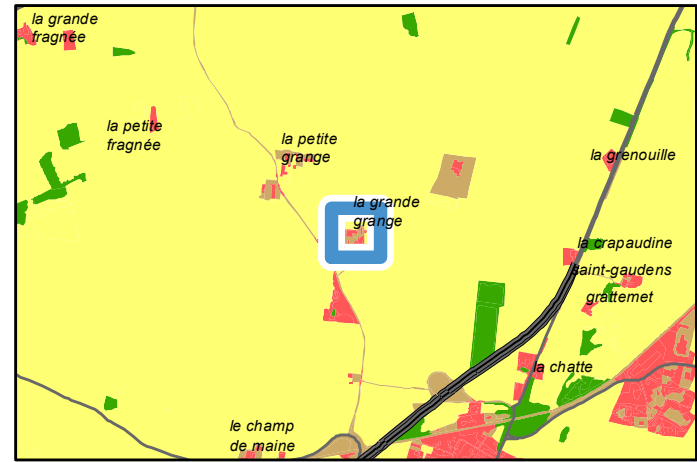
Périmètre de protection agricole	ICPE
Avis changement destination	Oui
Autre bâti changement destination	Oui
Réseau électrique	Réseau aérien basse tension
	Réseau souterrain basse tension
	Réseau souterrain haute tension
Réseau AEP	Canalisation

PLUi-D - Identification du bâti changement de destination

79130 : Frontenay-Rohan-Rohan - Lieu-dit La Grande Grange
Parcelle : 790130 AH0126

Avis changement de destination : Oui

- Type de bâti : Bâtiment en pierre sèche avec une toiture en tuile. Ouvertures en bois.
- Etat du bâti : Moyen
- Accessibilité : Depuis la voirie
- Réseau d'électricité : Oui
- Réseau d'eau : A étudier par le porteur de projet
- Périmètre de protection agricole : Oui
- Présence d'une habitation sur l'unité foncière : Non
- Servitude :
- Destination initiale : Agricole



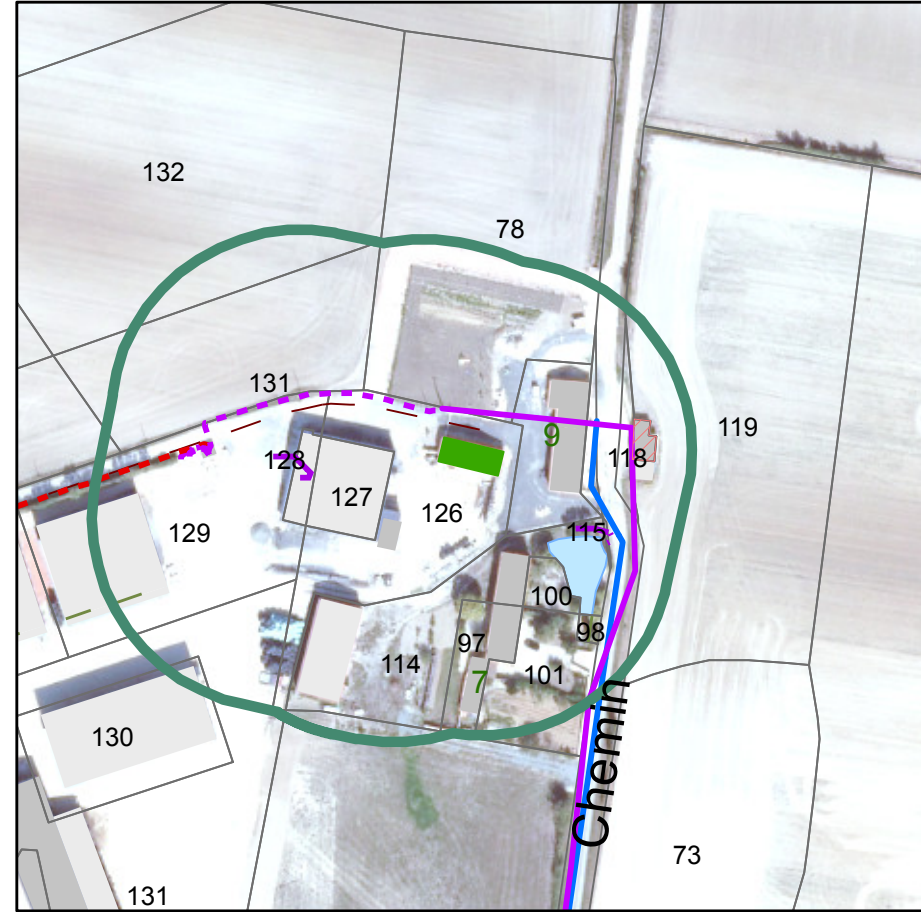
Périmètre de protection agricole
 RSD

Avis changement destination
 Oui

Autre bâti changement destination
 Non

Réseau électrique
 Réseau aérien basse tension
 Réseau souterrain basse tension
 Réseau souterrain haute tension

Réseau AEP
 Canalisation

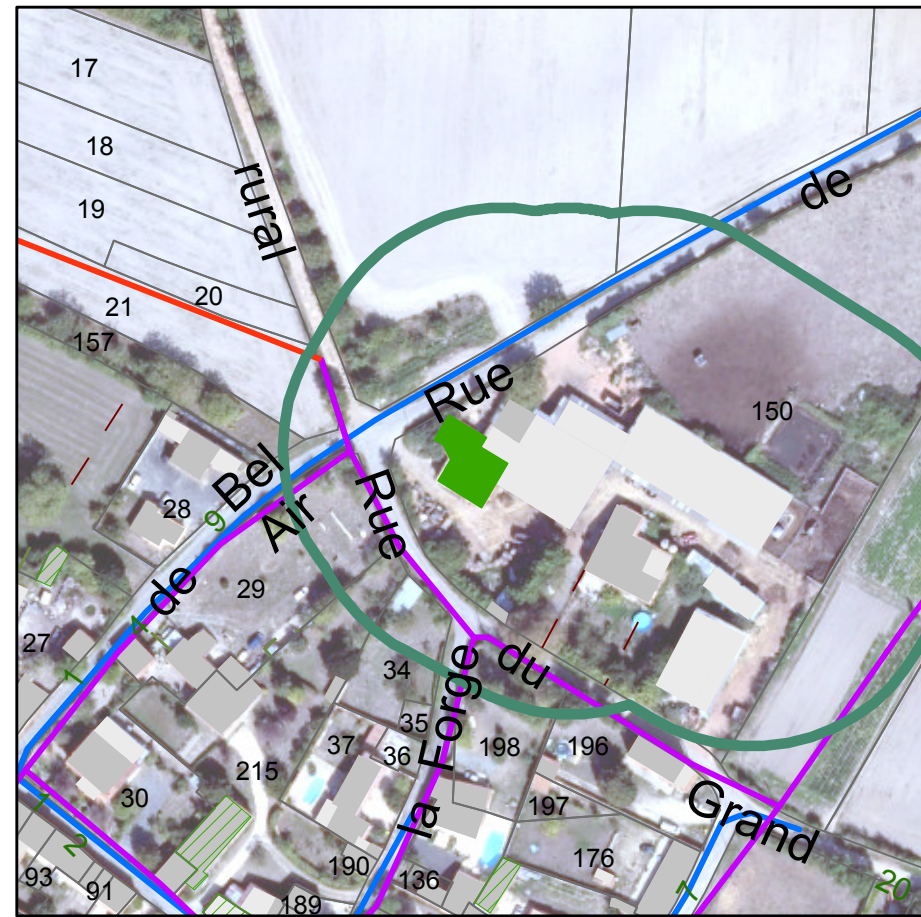
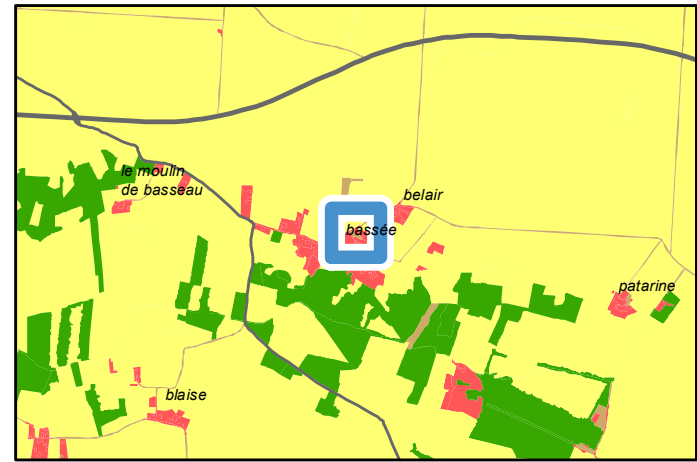


PLUi-D - Identification du bâti changement de destination

79130 : Frontenay-Rohan-Rohan - Rue du Grand Bois
Parcelle : 790130 AR0150

Avis changement de destination : Oui

- Type de bâti : Bâtiment en pierre sèche avec une toiture en tuile. Ouvertes en bois.
- Etat du bâti : Bon
- Accessibilité : Depuis la voirie
- Réseau d'électricité : Oui
- Réseau d'eau : Oui
- Périmètre de protection agricole : Oui
- Présence d'une habitation sur l'unité foncière : Oui
- Servitude :
- Destination initiale : Agricole



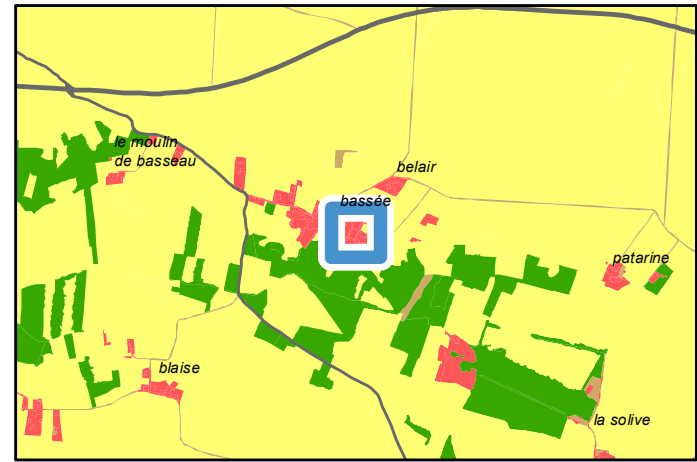
	Périmètre de protection agricole
	RSD
	Avis changement destination
	Oui
	Autre bâti changement destination
	Oui
	Réseau électrique
	Réseau aérien basse tension
	Réseau aérien haute tension
	Réseau AEP
	Canalisation

PLUi-D - Identification du bâti changement de destination

79130 : Frontenay-Rohan-Rohan - Rue de La Fruitière
Parcelle : 790130 AR0049

Avis changement de destination : Oui

- Type de bâti : Grange en pierre sèche avec une toiture en tôle.
- Etat du bâti : Moyen
- Accessibilité : Depuis la voirie
- Réseau d'électricité : Oui
- Réseau d'eau : Oui
- Périmètre de protection agricole : Non
- Présence d'une habitation sur l'unité foncière : Non
- Servitude : Zone inondable
- Destination initiale : A étudier



	Périmètre de protection agricole
	RSD
	Avis changement destination
	Oui
	Autre bâti changement destination
	Oui
	Réseau électrique
	Réseau aérien basse tension
	Réseau AEP
	Canalisation

PLUi-D - Identification du bâti changement de destination

79130 : Frontenay-Rohan-Rohan - Rue des Prises

Parcelle : 790130 AR0080

Avis changement de destination : Oui

Type de bâti : Bâtiment en pierre sèche avec une toiture en tôle. Ouvertures en tôle.

Etat du bâti : Bon

Accessibilité : Depuis la voirie

Réseau d'électricité : Oui

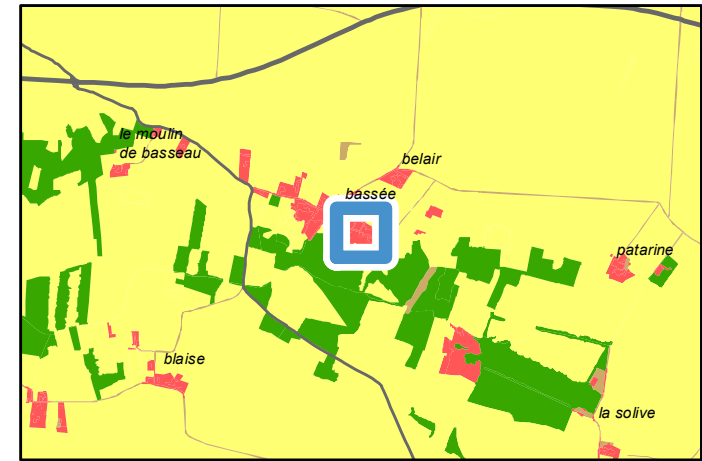
Réseau d'eau : Oui

Périmètre de protection agricole : Non

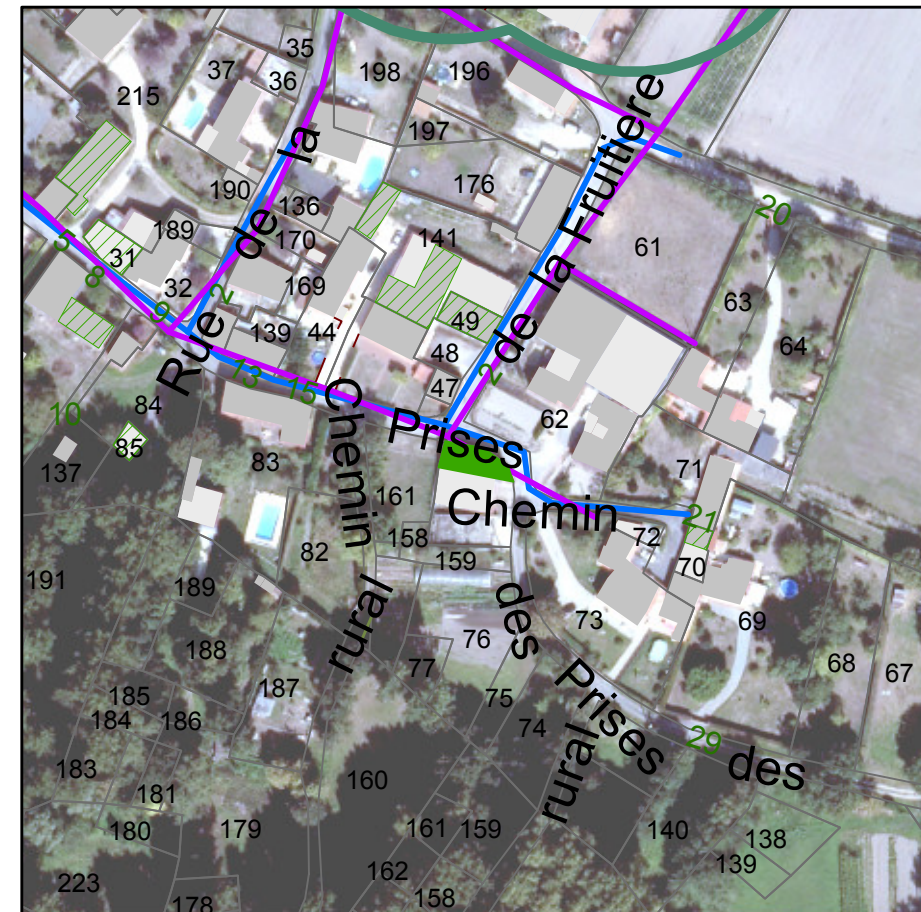
Présence d'une habitation sur l'unité foncière : Non

Servitude : Zone inondable

Destination initiale : Agricole



	Périmètre de protection agricole
	RSD
	Avis changement destination
	Oui
	Autre bâti changement destination
	Oui
	Réseau électrique
	Réseau aérien basse tension
	Réseau AEP
	Canalisation



PLUi-D - Identification du bâti changement de destination

79130 : Frontenay-Rohan-Rohan - Rue des Prises

Parcelle : 790130 AR0070

Avis changement de destination : Oui

Type de bâti : Bâtiment en pierre sèche avec une toiture en tôle. Portail en tôle.

Etat du bâti : Bon

Accessibilité : Depuis la voirie

Réseau d'électricité : Non, à moins de 100m

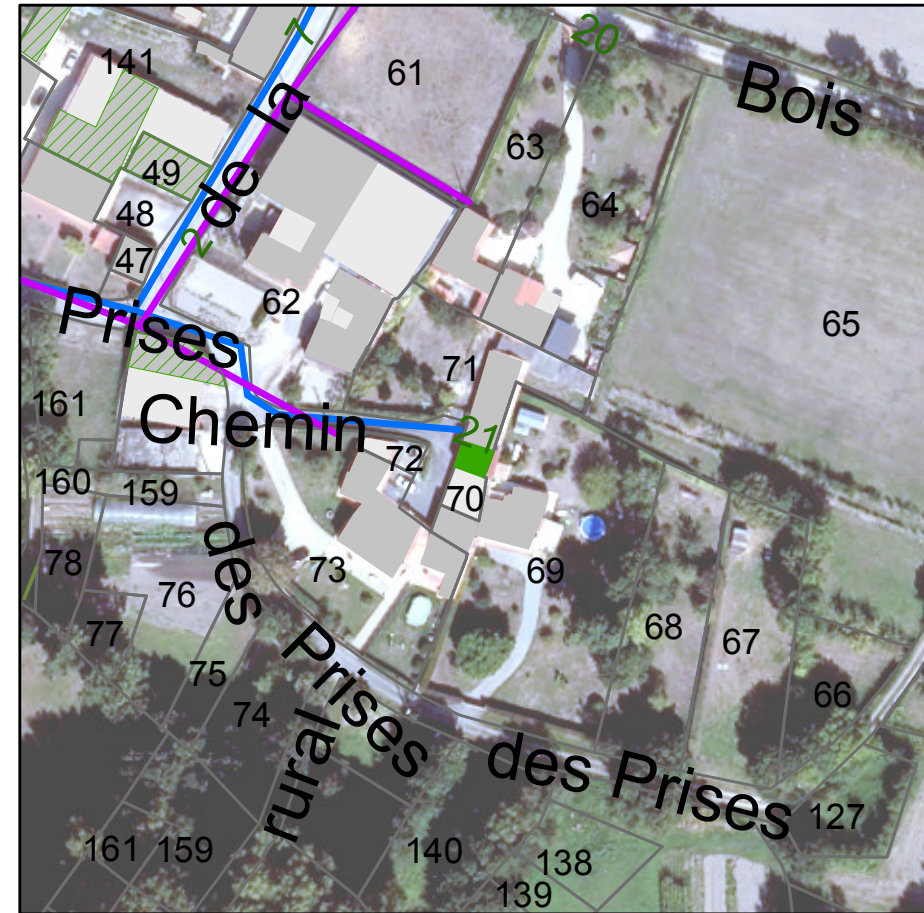
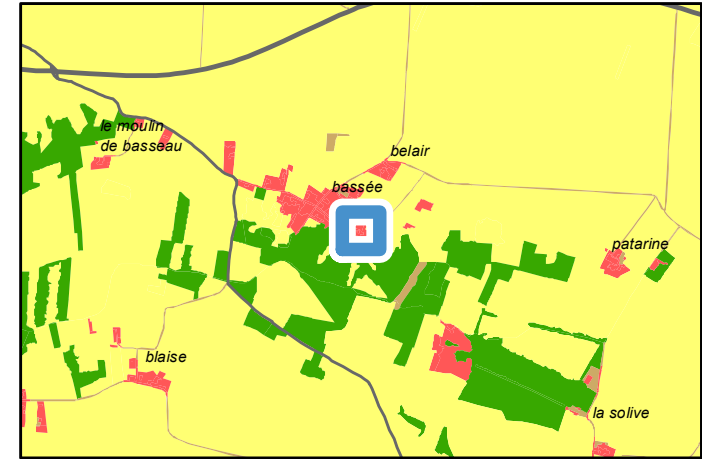
Réseau d'eau : Oui

Périmètre de protection agricole : Non

Présence d'une habitation sur l'unité foncière : Non

Servitude :

Destination initiale : A étudier



Avis changement destination	■ Oui
Autre bâti changement destination	▨ Oui
Réseau électrique	— Réseau aérien basse tension
Réseau AEP	— Canalisation

PLUi-D - Identification du bâti changement de destination

79130 : Frontenay-Rohan-Rohan - Rue des Prises

Parcelle : 790130 AR0085

Avis changement de destination : Oui

Type de bâti : Bâtiment en pierre sèche avec une toiture en tuile. Portail en tôle.

Etat du bâti : Bon

Accessibilité : Depuis la voirie

Réseau d'électricité : Oui

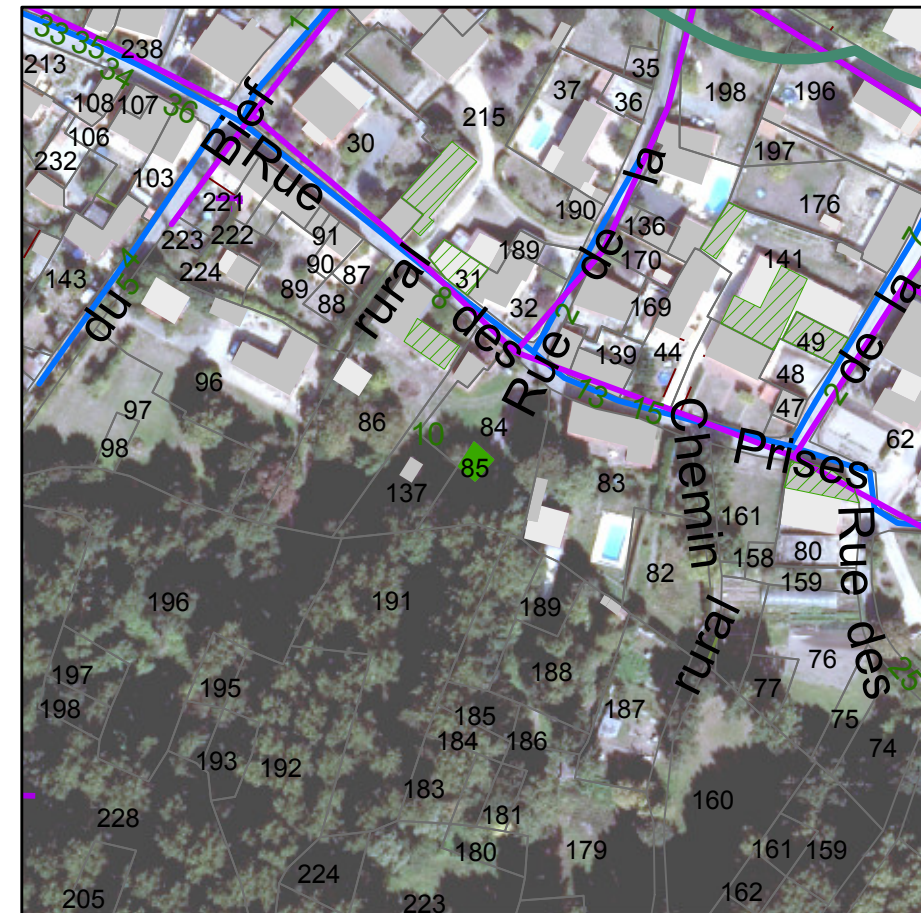
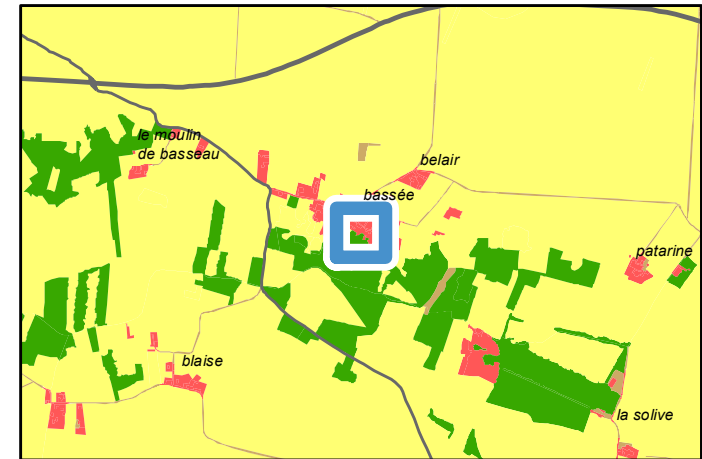
Réseau d'eau : Oui

Périmètre de protection agricole : Non

Présence d'une habitation sur l'unité foncière : Non

Servitude : Zone inondable

Destination initiale : A étudier



	Périmètre de protection agricole
	RSD
	Avis changement destination
	Oui
	Autre bâti changement destination
	Oui
	Réseau électrique
	Réseau aérien basse tension
	Réseau AEP
	Canalisation

PLUi-D - Identification du bâti changement de destination

79130 : Frontenay-Rohan-Rohan - 10 rue des Prises

Parcelle : 790130 AR0086

Avis changement de destination : Oui

Type de bâti : Bâtiment en pierre sèche avec une toiture en tuile.

Etat du bâti : Moyen

Accessibilité : Depuis la voirie

Réseau d'électricité : Oui

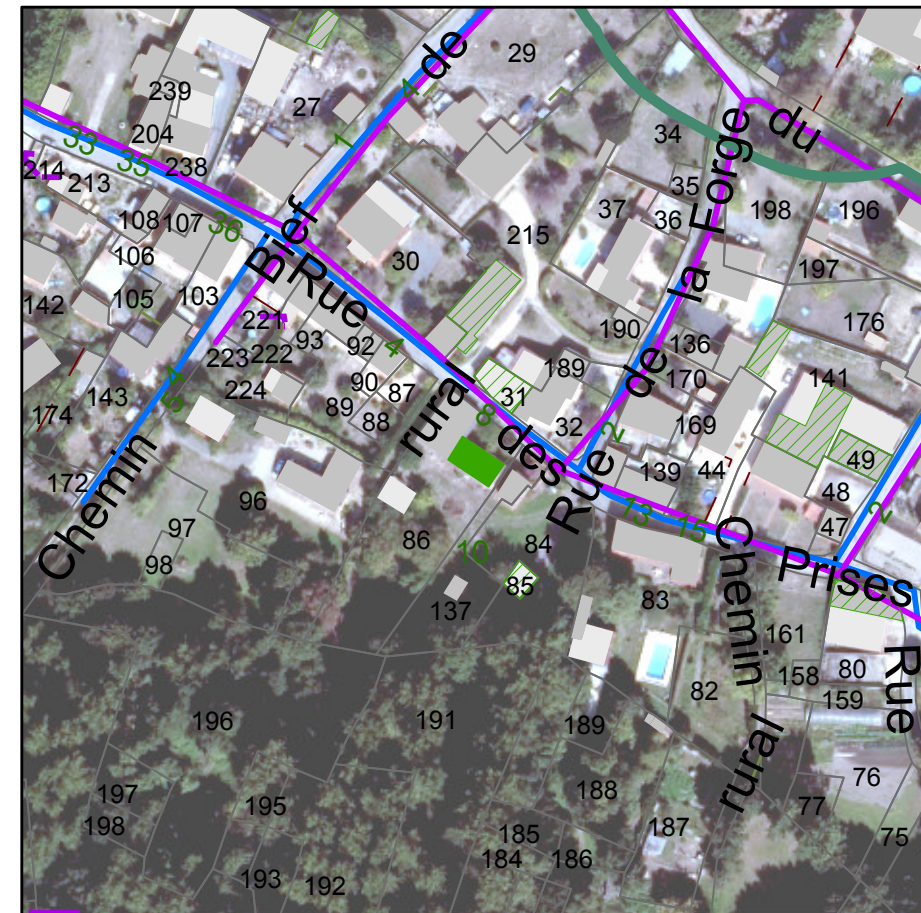
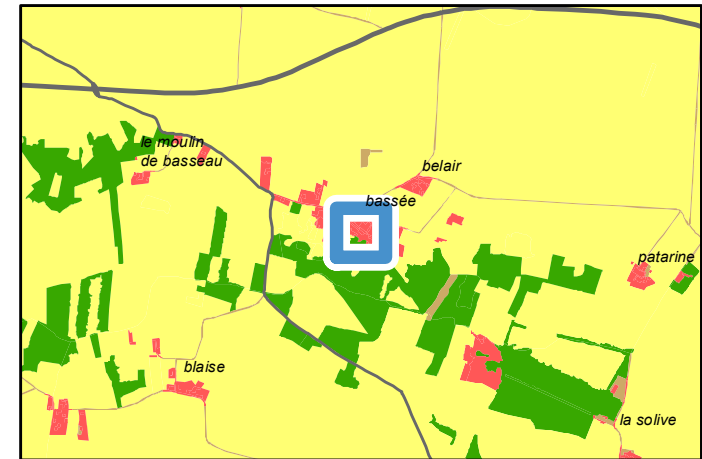
Réseau d'eau : Oui

Périmètre de protection agricole : Non

Présence d'une habitation sur l'unité foncière : Non

Servitude : Zone inondable

Destination initiale : A étudier



	Périmètre de protection agricole
	RSD
	Avis changement destination
	Oui
	Autre bâti changement destination
	Oui
	Réseau électrique
	Réseau aérien basse tension
	Réseau AEP
	Canalisation

PLUi-D - Identification du bâti changement de destination

79130 : Frontenay-Rohan-Rohan - Rue des Prises

Parcelle : 790130 AR0031

Avis changement de destination : Oui

Type de bâti : Préau en pierre sèche avec une toiture en tuile.

Etat du bâti : Bon

Accessibilité : Depuis la voirie

Réseau d'électricité : Oui

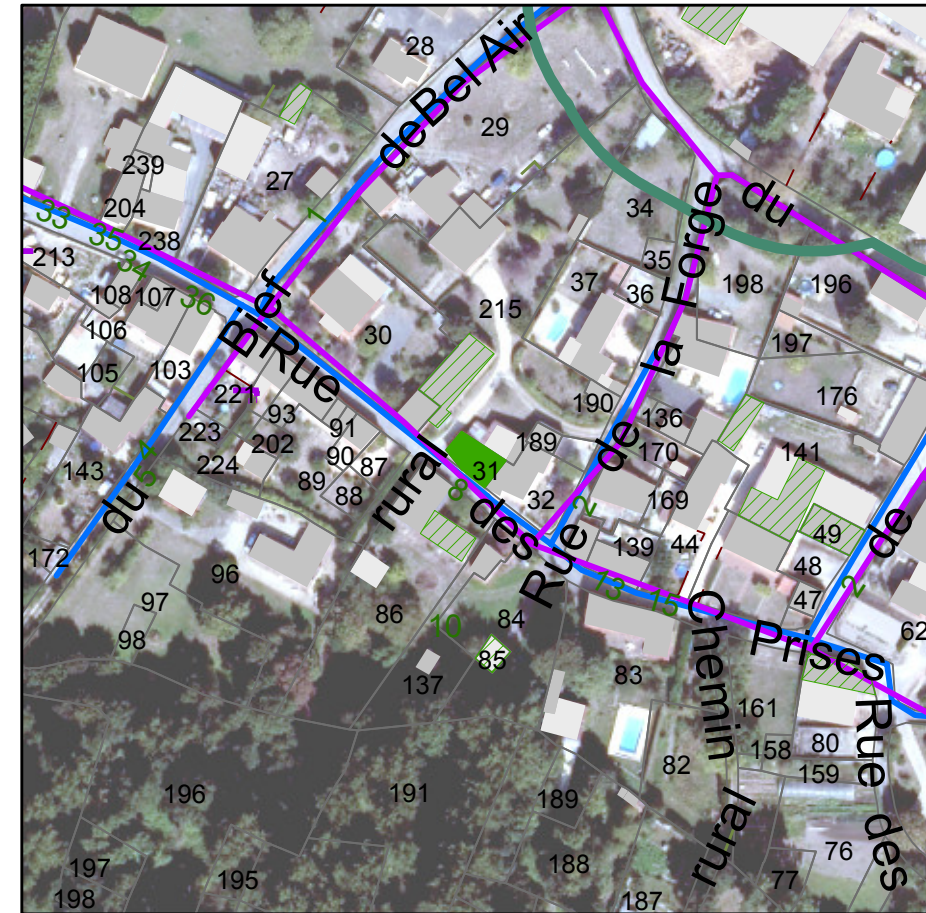
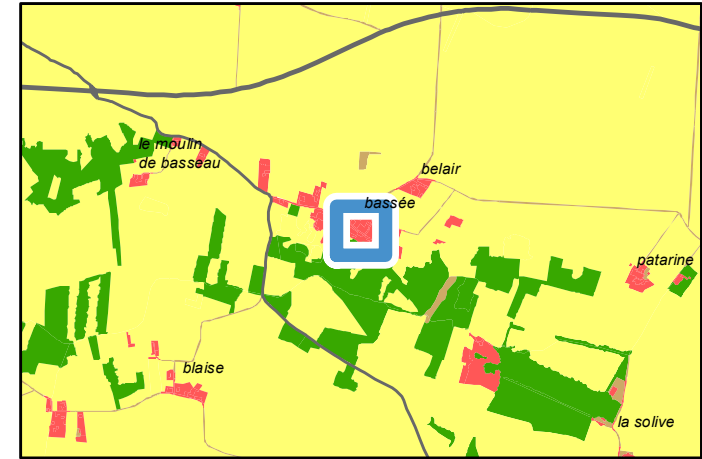
Réseau d'eau : Oui

Périmètre de protection agricole : Non

Présence d'une habitation sur l'unité foncière : Non

Servitude : Zone inondable

Destination initiale : A étudier



	Périmètre de protection agricole
	RSD
	Avis changement destination
	Oui
	Autre bâti changement destination
	Oui
	Réseau électrique
	Réseau aérien basse tension
	Réseau AEP
	Canalisation

PLUi-D - Identification du bâti changement de destination

79130 : Frontenay-Rohan-Rohan - Rue des Prises

Parcelle : 790130 AR0215

Avis changement de destination : Oui

Type de bâti : Bâtiment en pierre sèche avec une toiture en tuile. Ouvertures en bois et en tôle.

Etat du bâti : Moyen

Accessibilité : Depuis la voirie

Réseau d'électricité : Oui

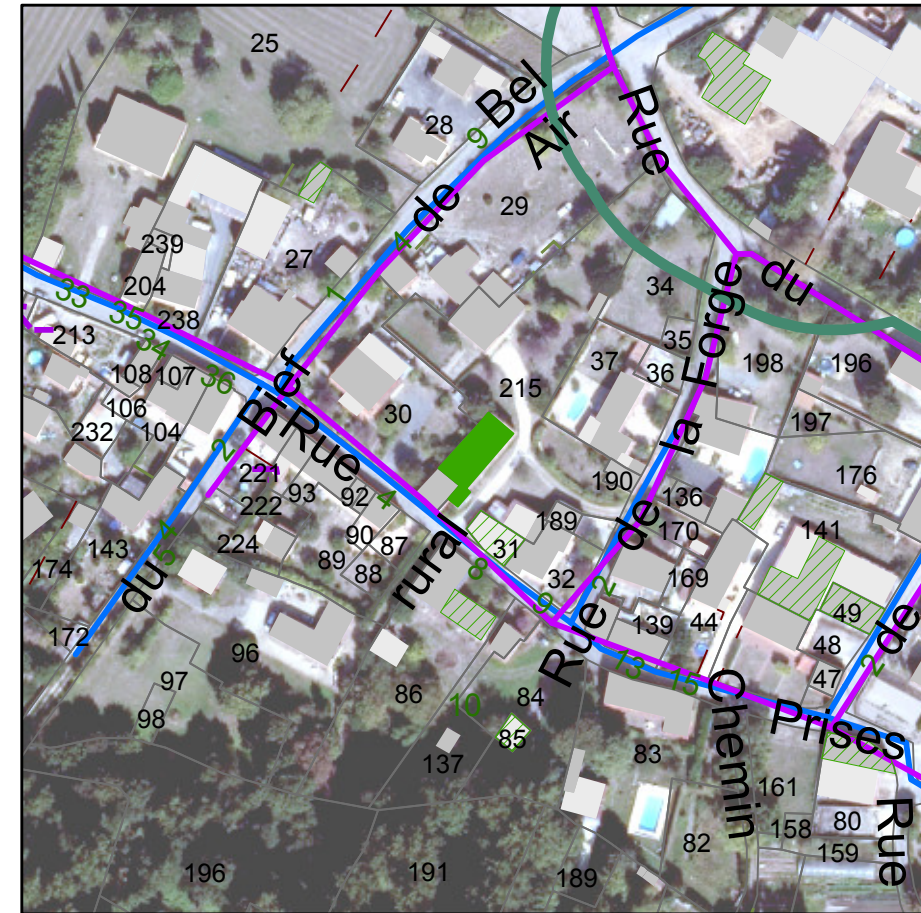
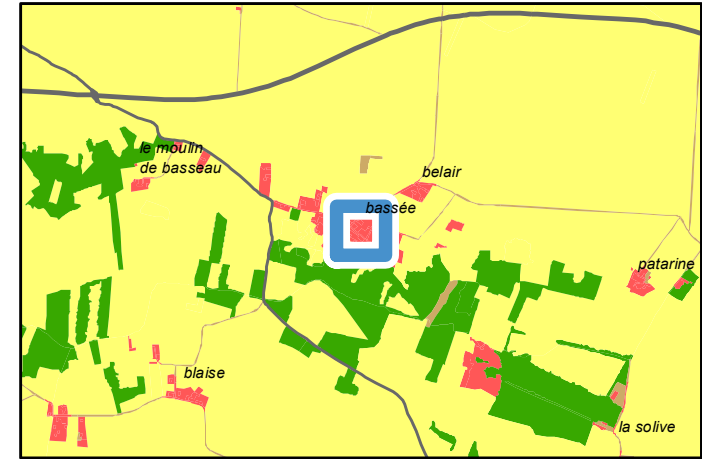
Réseau d'eau : Oui

Périmètre de protection agricole : Non

Présence d'une habitation sur l'unité foncière : Non

Servitude : Zone inondable

Destination initiale : A étudier



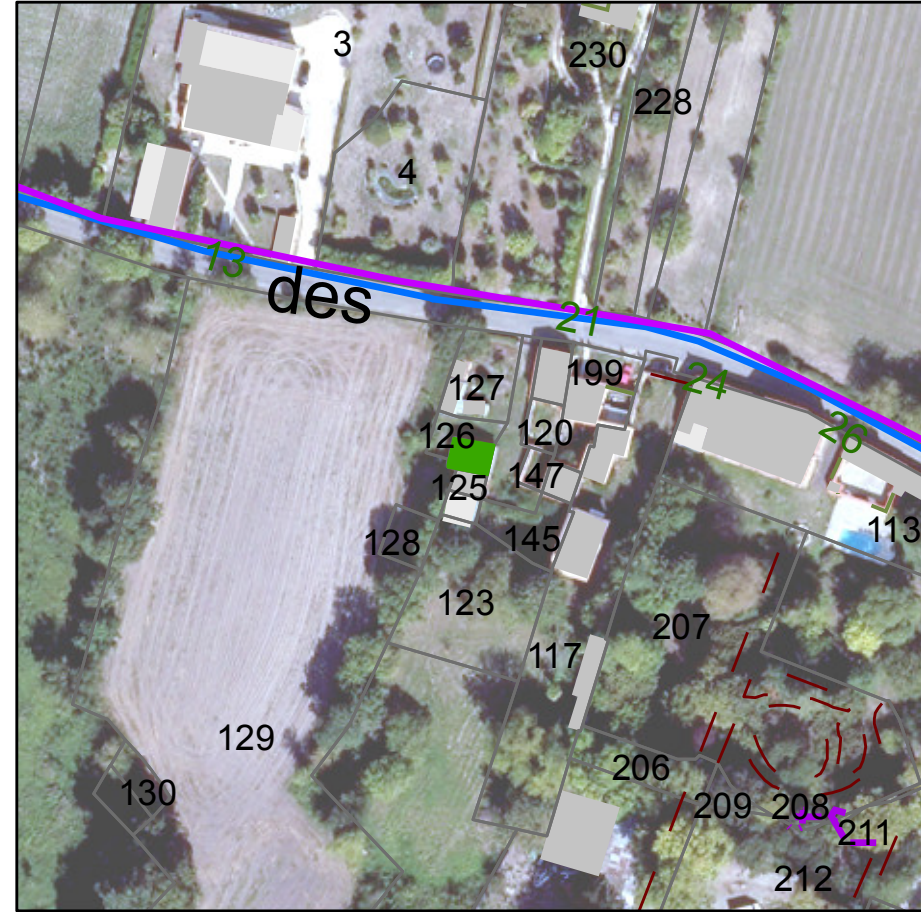
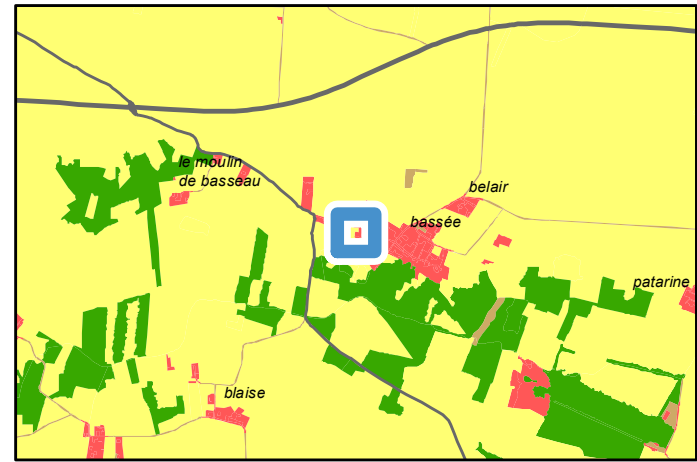
	Périmètre de protection agricole
	RSD
	Avis changement destination
	Oui
	Autre bâti changement destination
	Oui
	Réseau électrique
	Réseau aérien basse tension
	Réseau AEP
	Canalisation

PLUi-D - Identification du bâti changement de destination

79130 : Frontenay-Rohan-Rohan - 18 Rue des Blancheaux
Parcelle : 790130 AR0126

Avis changement de destination : Oui

- Type de bâti : Bâtiment en pierre sèche avec une toiture en tôle. Ouvertures en bois.
- Etat du bâti : Moyen
- Accessibilité : Depuis la voirie
- Réseau d'électricité : Oui
- Réseau d'eau : Oui
- Périmètre de protection agricole : Non
- Présence d'une habitation sur l'unité foncière : Oui
- Servitude :
- Destination initiale : A étudier



Avis changement destination	
■	Oui
Réseau électrique	
—	Réseau aérien basse tension
Réseau AEP	
—	Canalisation

PLUi-D - Identification du bâti changement de destination

79130 : Frontenay-Rohan-Rohan - Rue de Bel Air

Parcelle : 790130 AR0027

Avis changement de destination : Oui

Type de bâti : Préau en pierre sèche avec une toiture en tôle.

Etat du bâti : Moyen

Accessibilité : Depuis la voirie

Réseau d'électricité : Oui

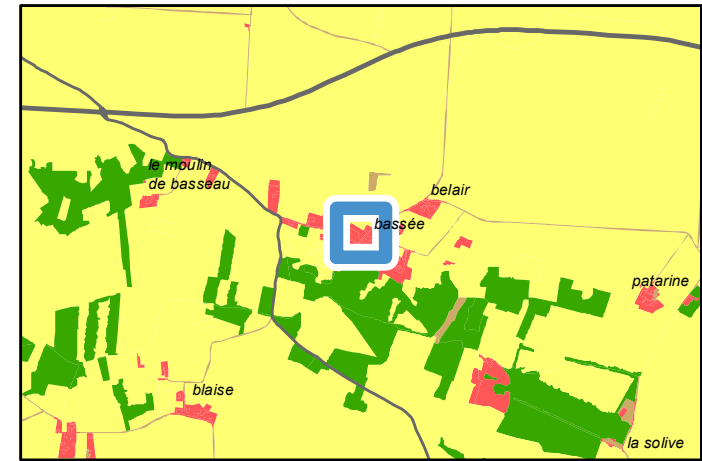
Réseau d'eau : Oui

Périmètre de protection agricole : Non

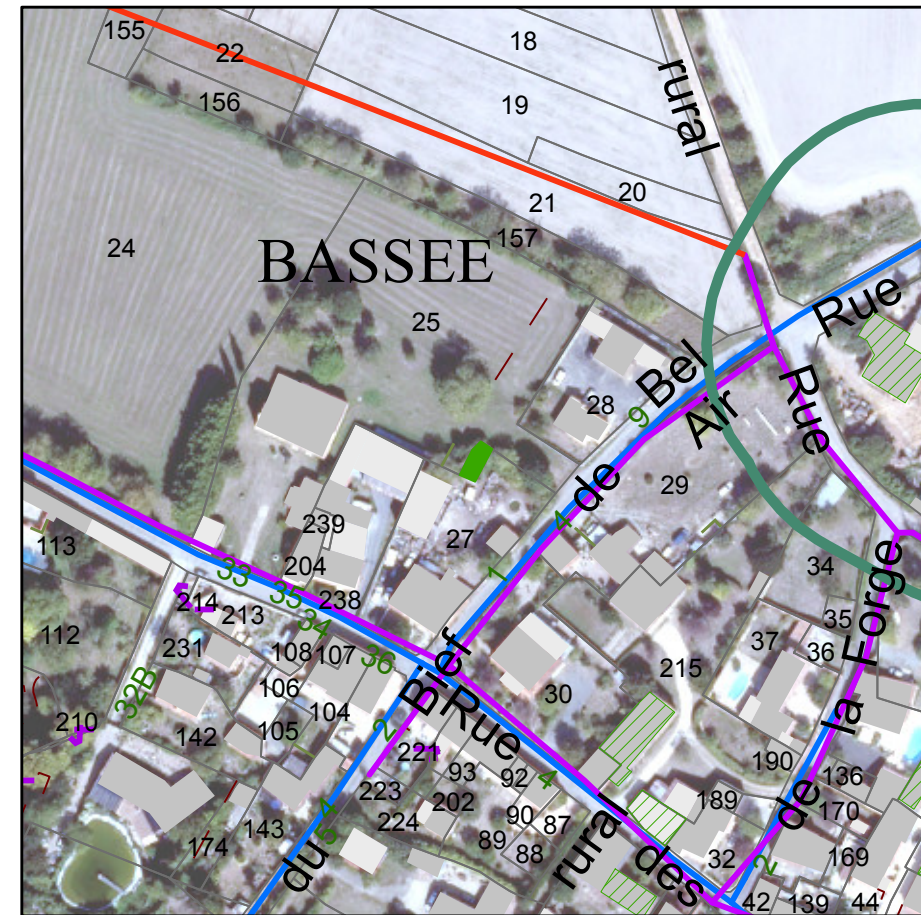
Présence d'une habitation sur l'unité foncière : Oui

Servitude : Zone inondable

Destination initiale : A étudier



	Périmètre de protection agricole
	RSD
	Avis changement destination
	Oui
	Autre bâti changement destination
	Oui
	Réseau électrique
	Réseau aérien basse tension
	Réseau aérien haute tension
	Réseau AEP
	Canalisation

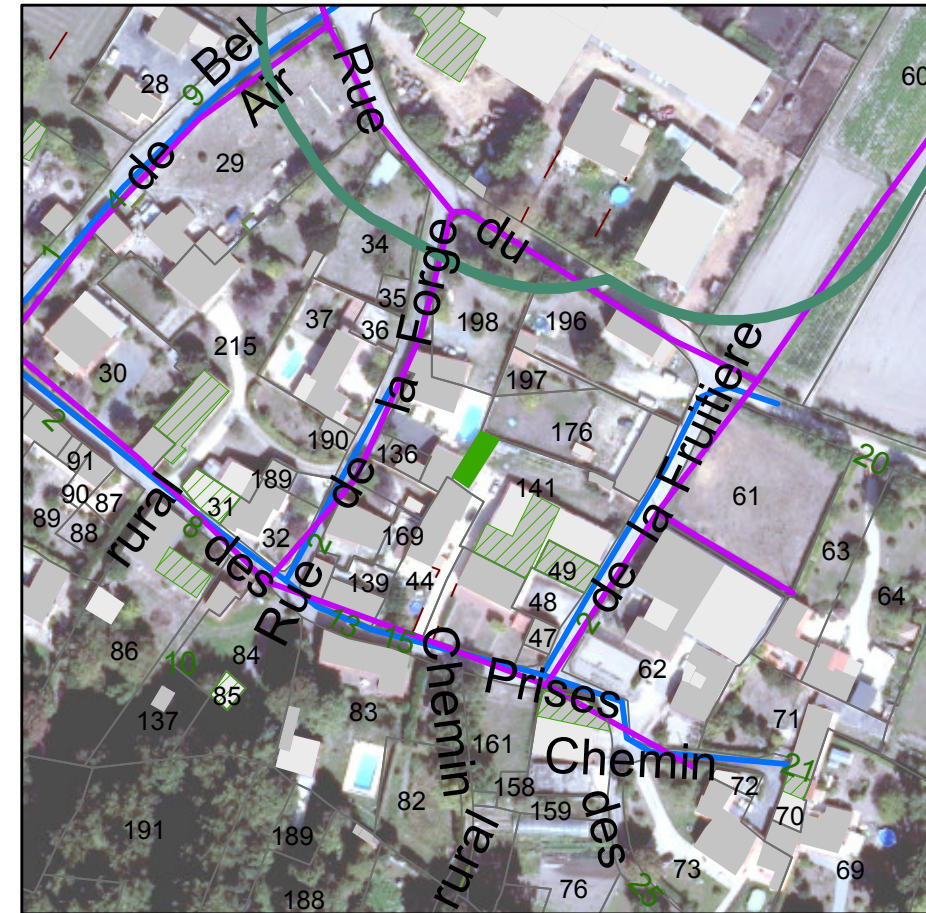
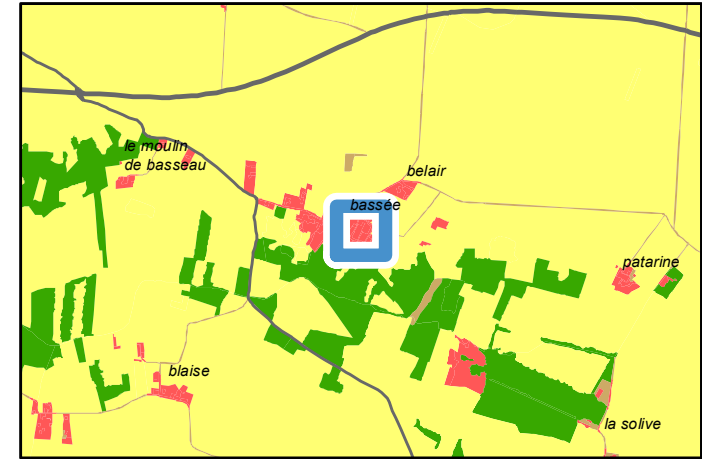


PLUi-D - Identification du bâti changement de destination

79130 : Frontenay-Rohan-Rohan - Rue de La Fruitière
Parcelle : 790130 AR0141

Avis changement de destination : Oui

- Type de bâti : Bâtiment en pierre sèche avec une toiture en tuile.
- Etat du bâti : Moyen
- Accessibilité : Depuis la voirie
- Réseau d'électricité : Oui
- Réseau d'eau : Oui
- Périmètre de protection agricole : Non
- Présence d'une habitation sur l'unité foncière : Non
- Servitude :
- Destination initiale : A étudier



	Périmètre de protection agricole
	RSD
	Avis changement destination
	Oui
	Autre bâti changement destination
	Oui
	Réseau électrique
	Réseau aérien basse tension
	Réseau AEP
	Canalisation

PLUi-D - Identification du bâti changement de destination

79130 : Frontenay-Rohan-Rohan - Rue de La Fruitière

Parcelle : 790130 AR0141

Avis changement de destination : Oui

Type de bâti : Bâtiment en pierre sèche avec une partie de la toiture en tuile et l'autre en tôle.

Etat du bâti : Moyen

Accessibilité : Depuis la voirie

Réseau d'électricité : Oui

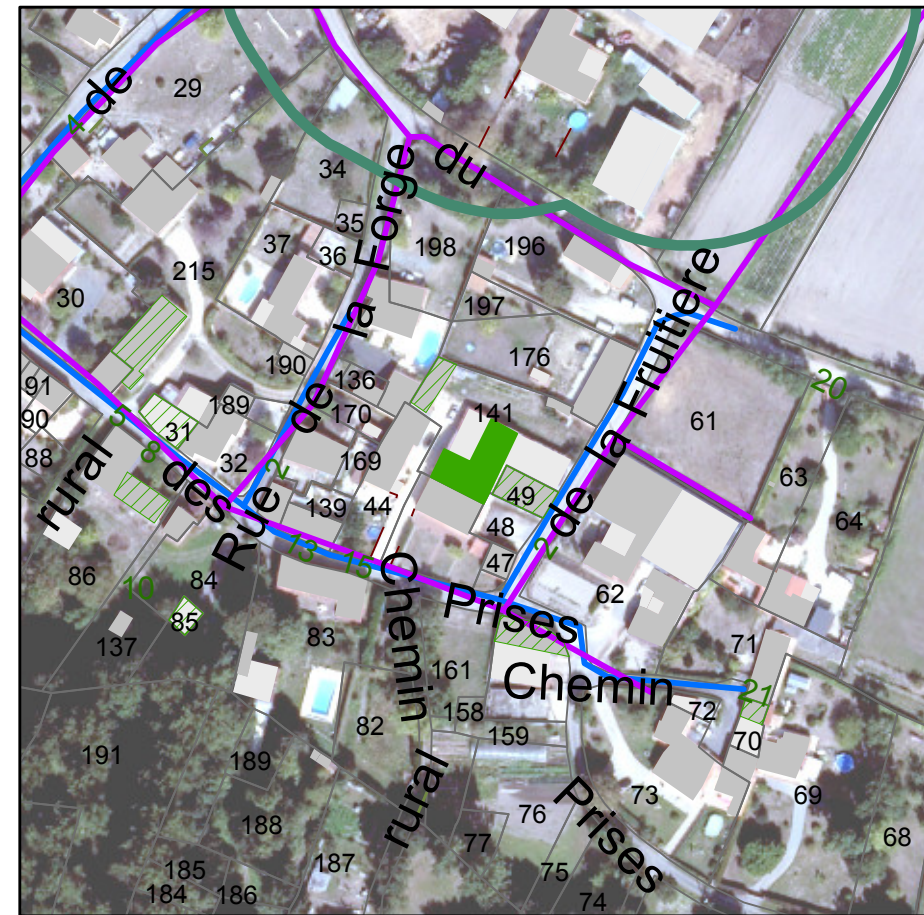
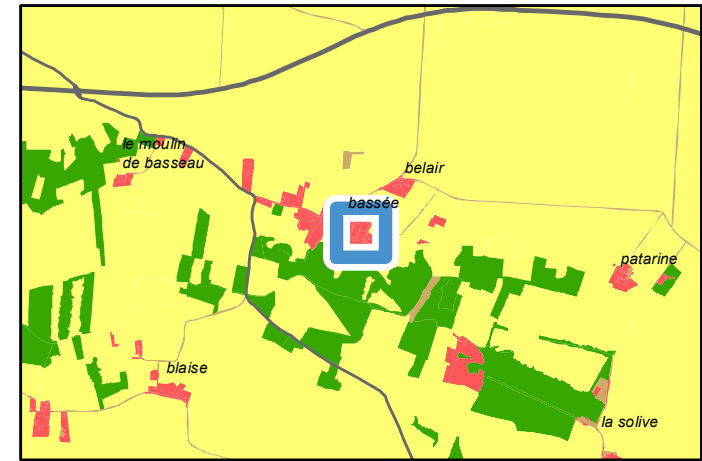
Réseau d'eau : Oui

Périmètre de protection agricole : Non

Présence d'une habitation sur l'unité foncière : Non

Servitude : Zone inondable

Destination initiale : A étudier



	Périmètre de protection agricole
	RSD
	Avis changement destination
	Oui
	Autre bâti changement destination
	Oui
	Réseau électrique
	Réseau aérien basse tension
	Réseau AEP
	Canalisation

PLUi-D - Identification du bâti changement de destination

79130 : Frontenay-Rohan-Rohan - Lieu-dit Bruda

Parcelle : 790130 ZM0134

Avis changement de destination : Oui

Type de bâti : Bâtiment en pierre sèche avec une toiture en tuile. Préau accolé à ce bâti.

Etat du bâti : Bon

Accessibilité : Depuis la voirie

Réseau d'électricité : Oui

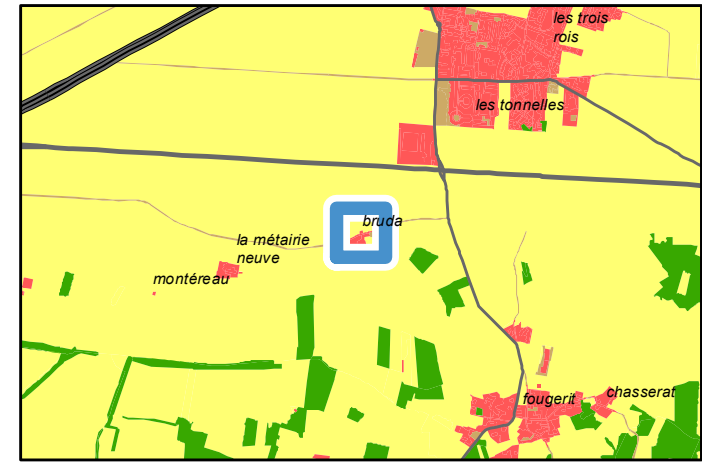
Réseau d'eau : Oui

Périmètre de protection agricole : Oui

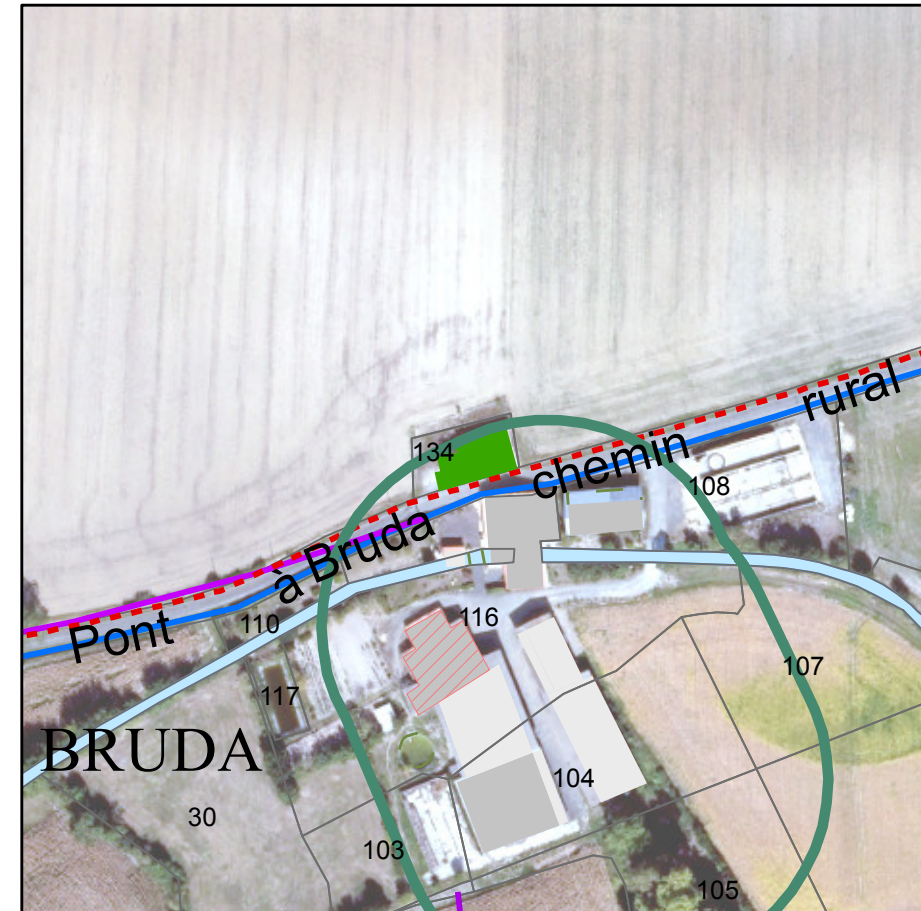
Présence d'une habitation sur l'unité foncière : Non

Servitude :

Destination initiale : A étudier



Périmètre de protection agricole	
	RSD
Avis changement destination	
	Oui
Autre bâti changement destination	
	Non
Réseau électrique	
	Réseau aérien basse tension
	Réseau souterrain haute tension
Réseau AEP	
	Canalisation

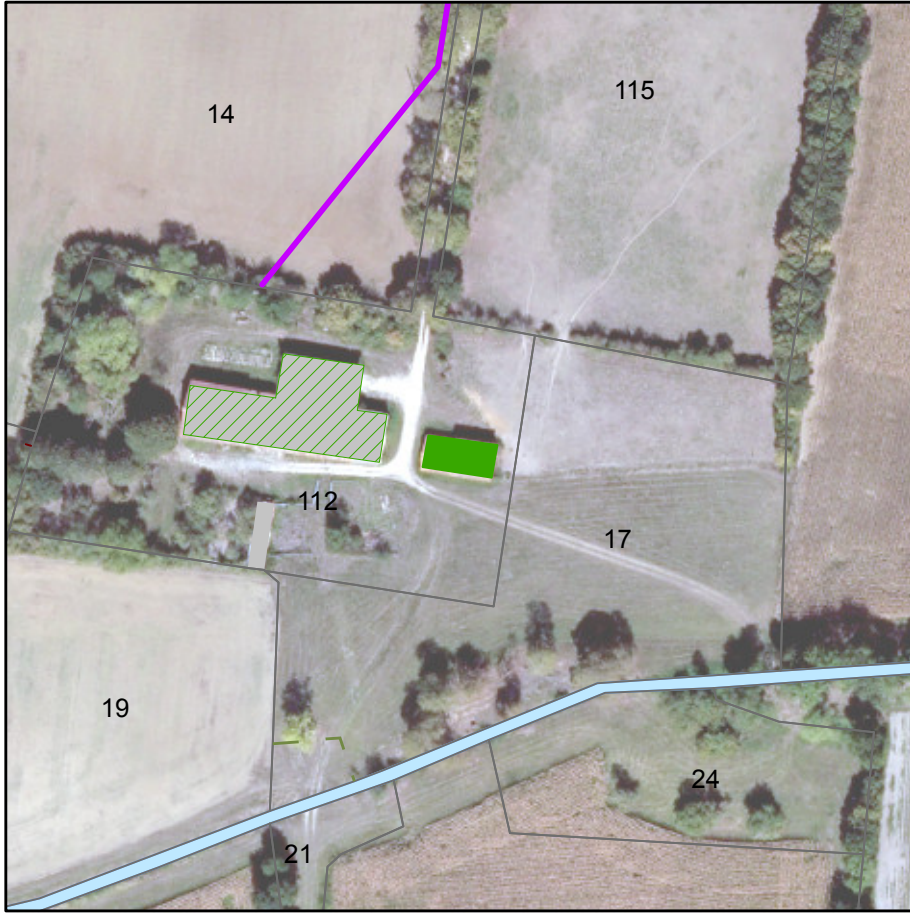
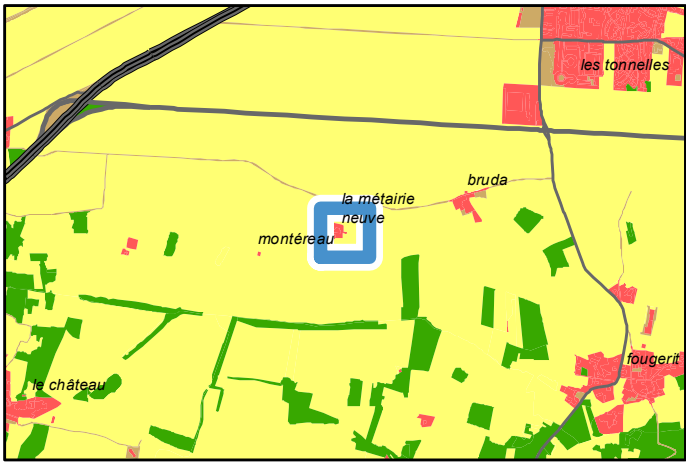


PLUi-D - Identification du bâti changement de destination

79130 : Frontenay-Rohan-Rohan - Lieu-dit La Métairie Neuve
Parcelle : 790130 AV0112

Avis changement de destination : Oui

- Type de bâti : Bâtiment en pierre sèche avec une toiture en tuile, préau accolé à ce bâti.
- Etat du bâti : Moyen
- Accessibilité : Depuis la voirie
- Réseau d'électricité : Oui
- Réseau d'eau : A étudier par le porteur de projet
- Périmètre de protection agricole : Non
- Présence d'une habitation sur l'unité foncière : Non
- Servitude :
- Destination initiale : A étudier



Avis changement destination
 Oui
Autre bâti changement destination
 Oui
Réseau électrique
 Réseau aérien basse tension

PLUi-D - Identification du bâti changement de destination

79130 : Frontenay-Rohan-Rohan - Lieu-dit La Métairie Neuve

Parcelle : 790130 AV0112

Avis changement de destination : Oui

Type de bâti : Bâtiment en pierre sèche avec une toiture alternant tôle et tuile. Ouvertures en bois.

Etat du bâti : Bon

Accessibilité : Depuis la voirie

Réseau d'électricité : Oui

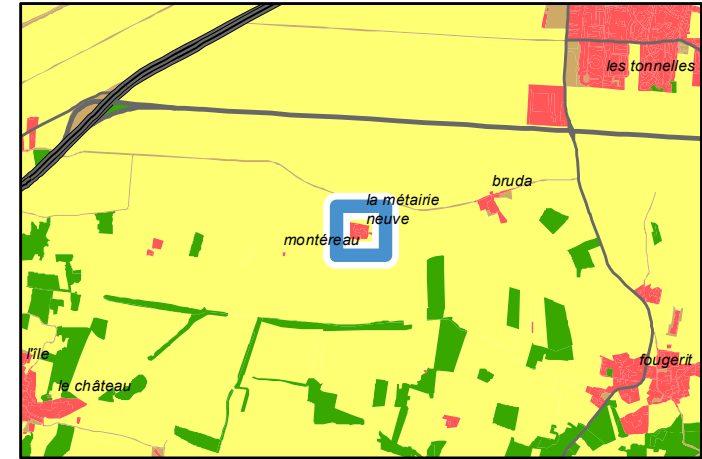
Réseau d'eau : A étudier par le porteur de projet

Périmètre de protection agricole : Non

Présence d'une habitation sur l'unité foncière : Non

Servitude :

Destination initiale : Agricole



Avis changement destination
■ Oui
Autre bâti changement destination
 Oui
Réseau électrique
— Réseau aérien basse tension

PLUi-D - Identification du bâti changement de destination

79130 : Frontenay-Rohan-Rohan - Lieu-dit Sars

Parcelle : 790130 BC0021

Avis changement de destination : Oui

Type de bâti : Bâtiment en pierre sèche avec une toiture en tuile. Ouvertures en bois.

Etat du bâti : Moyen

Accessibilité : Depuis la voirie

Réseau d'électricité : Oui

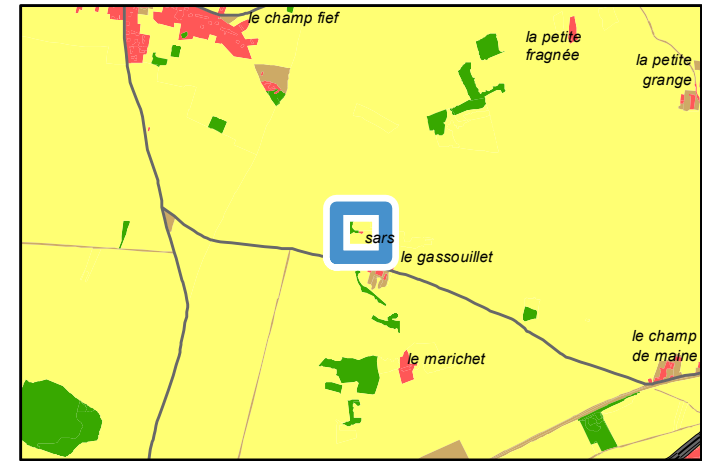
Réseau d'eau : A étudier par le porteur de projet

Périmètre de protection agricole : Non

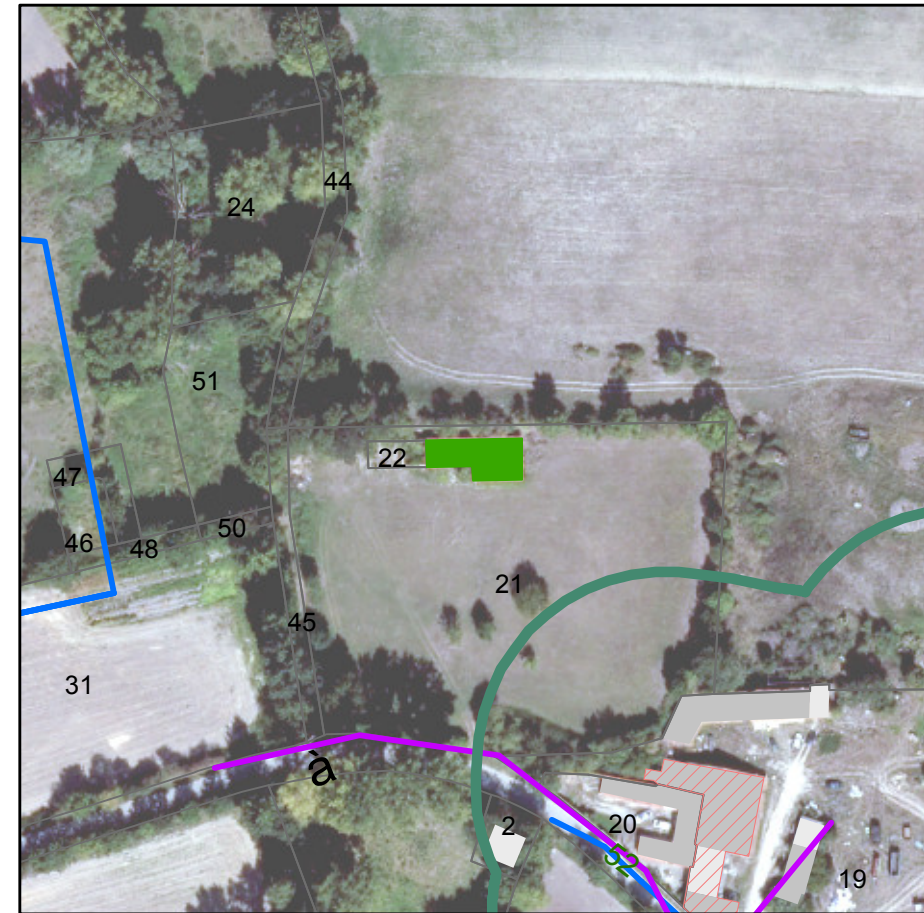
Présence d'une habitation sur l'unité foncière : Non

Servitude :

Destination initiale : A étudier



	Périmètre de protection agricole RSD
	Avis changement destination Oui
	Autre bâti changement destination Non
	Réseau électrique Réseau aérien basse tension
	Réseau AEP Canalisation



PLUi-D - Identification du bâti changement de destination

79130 : Frontenay-Rohan-Rohan - Lieu-dit Le Marichet

Parcelle : 790130 AY0135

Avis changement de destination : Oui

Type de bâti : Bâtiment en pierre sèche avec une partie de la toiture en tuile et l'autre en tôle.

Etat du bâti : Bon

Accessibilité : Depuis la voirie

Réseau d'électricité : Oui

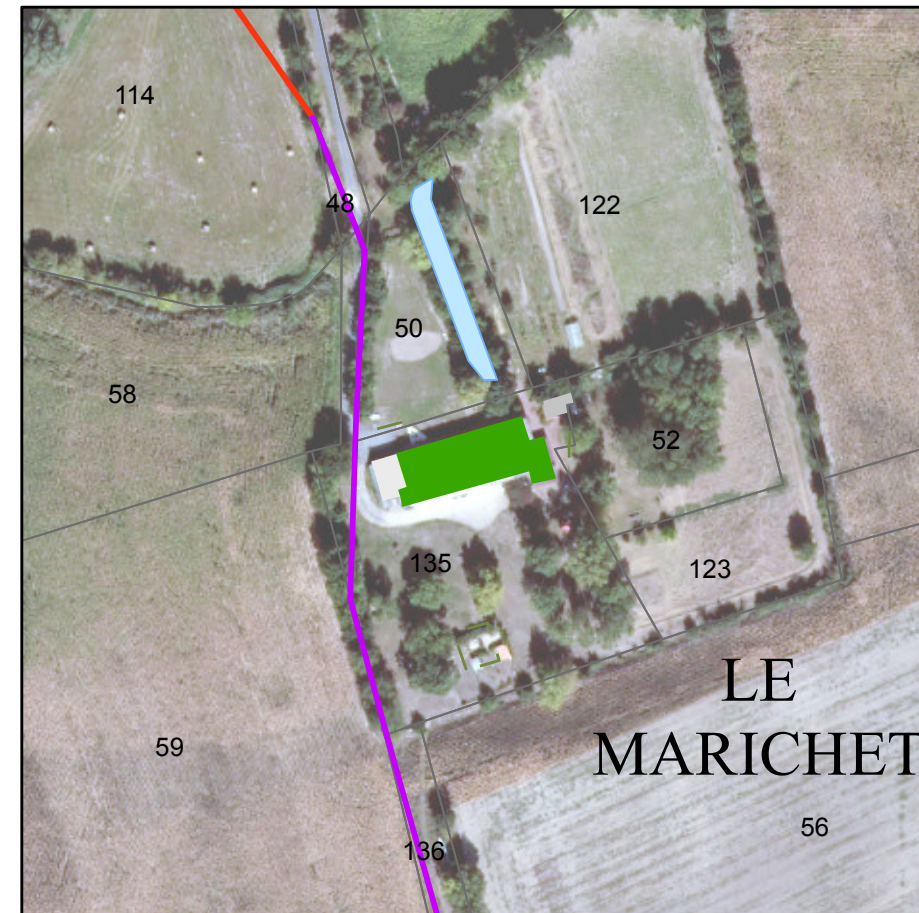
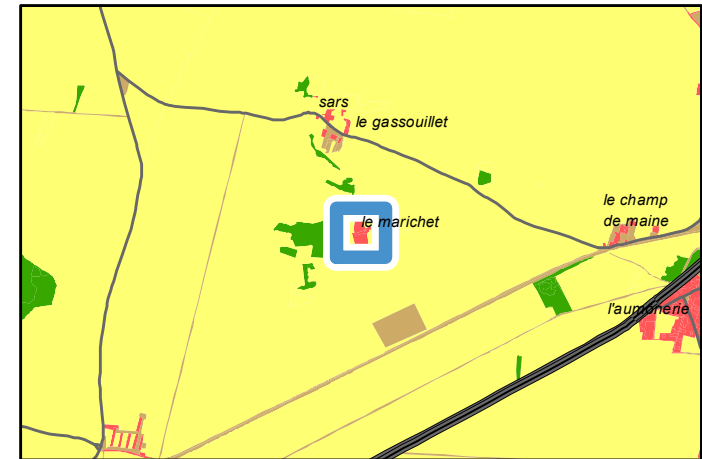
Réseau d'eau : A étudier par le porteur de projet

Périmètre de protection agricole : Non

Présence d'une habitation sur l'unité foncière : Non

Servitude :

Destination initiale : A étudier



Avis changement destination	
■	Oui
Réseau électrique	
—	Réseau aérien basse tension
—	Réseau aérien haute tension

PLUi-D - Identification du bâti changement de destination

79133 : Germond-Rouvre - Lieu-dit Le Claudis

Parcelle : 790133 H0656

Avis changement de destination : Oui

Type de bâti : Bâtiment en pierre sèche avec une toiture en tuile. Ouvertures en bois.

Etat du bâti : Bon

Accessibilité : Depuis la voirie

Réseau d'électricité : Oui

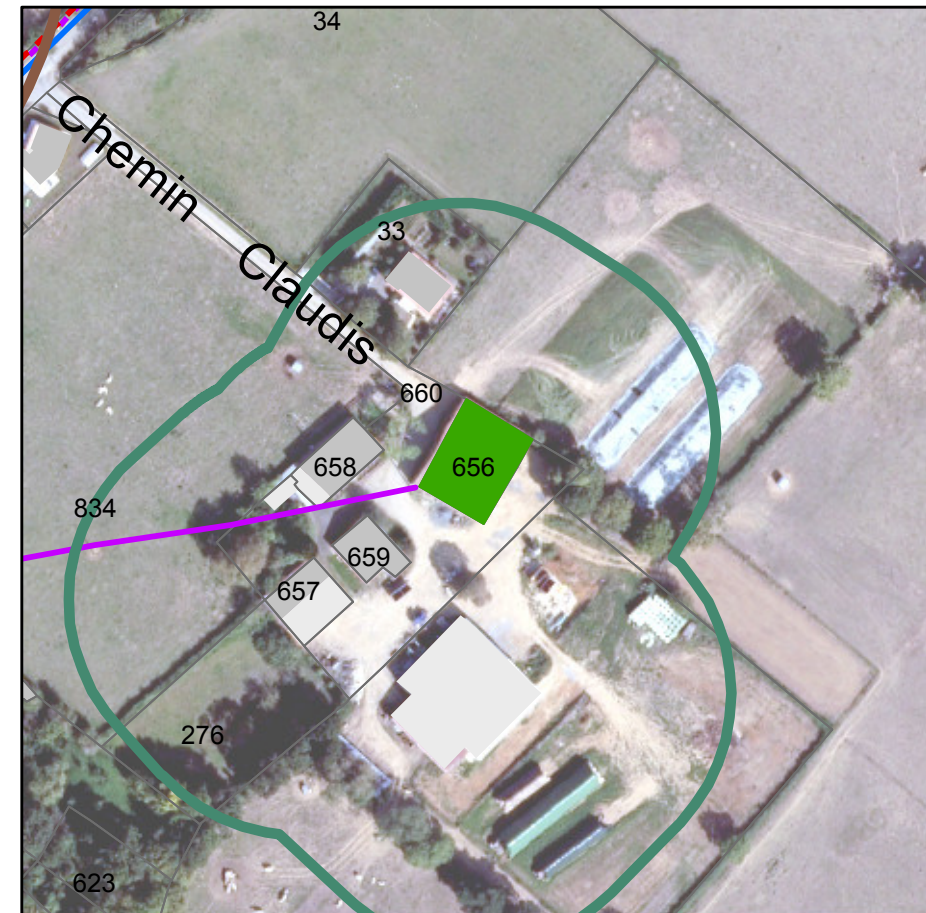
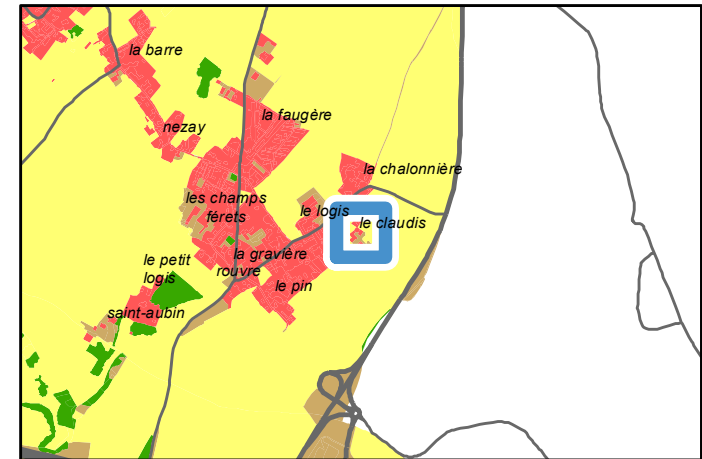
Réseau d'eau : A étudier par le porteur de projet

Périmètre de protection agricole : Oui

Présence d'une habitation sur l'unité foncière : Non

Servitude :

Destination initiale : Agricole



Périmètre de protection agricole	
	ICPE
	RSD
Avis changement destination	
	Oui
Réseau électrique	
	Réseau aérien basse tension
	Réseau souterrain basse tension
	Réseau souterrain haute tension
Réseau AEP	
	Canalisation

PLUi-D - Identification du bâti changement de destination

79133 : Germond-Rouvre - Chemin de la Chalonnaière

Parcelle : 790133 H0161

Avis changement de destination : Oui

Type de bâti : Bâtiment en pierre sèche avec une toiture effondrée.

Etat du bâti : Très mauvais

Accessibilité : Depuis la voirie

Réseau d'électricité : Oui

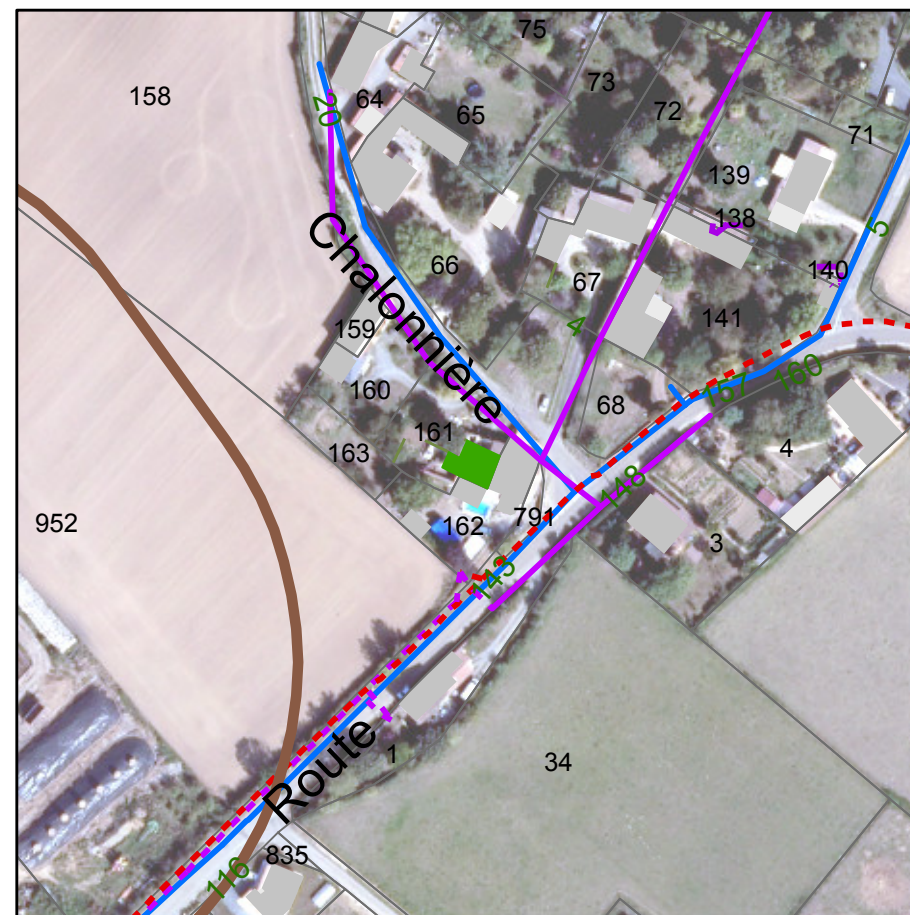
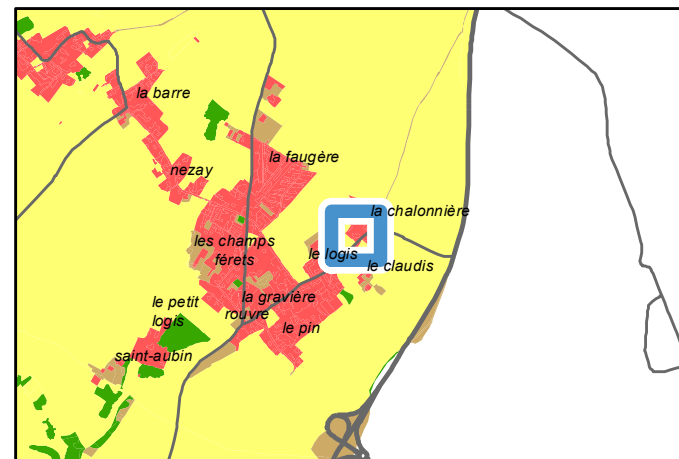
Réseau d'eau : Oui

Périmètre de protection agricole : Non

Présence d'une habitation sur l'unité foncière : Non

Servitude :

Destination initiale : A étudier



Périmètre de protection agricole
 ICPE

Avis changement destination
 Oui

Réseau électrique
 Réseau aérien basse tension
 Réseau souterrain basse tension
 Réseau souterrain haute tension

Réseau AEP
 Canalisation

PLUi-D - Identification du bâti changement de destination

79133 : Germond-Rouvre - Route des Trois Villages

Parcelle : 790133 H0023

Avis changement de destination : Oui

Type de bâti : Bâtiment en pierre sèche avec une toiture en tôle.

Etat du bâti : Bon

Accessibilité : Depuis la voirie

Réseau d'électricité : Oui

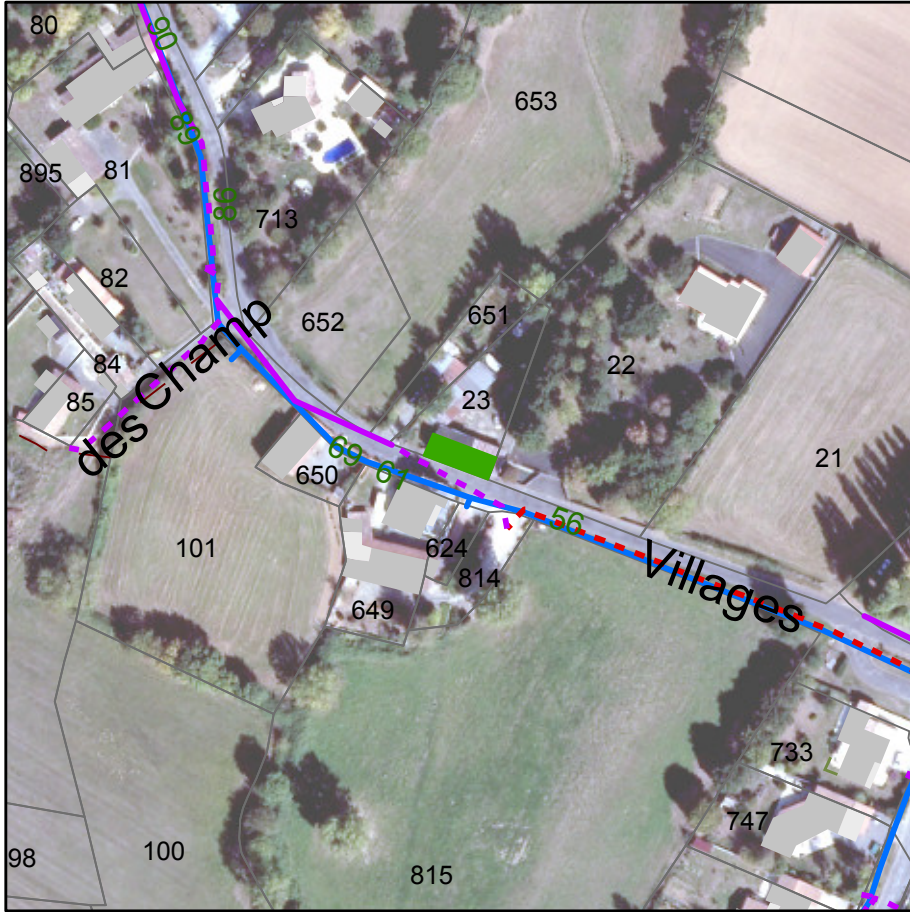
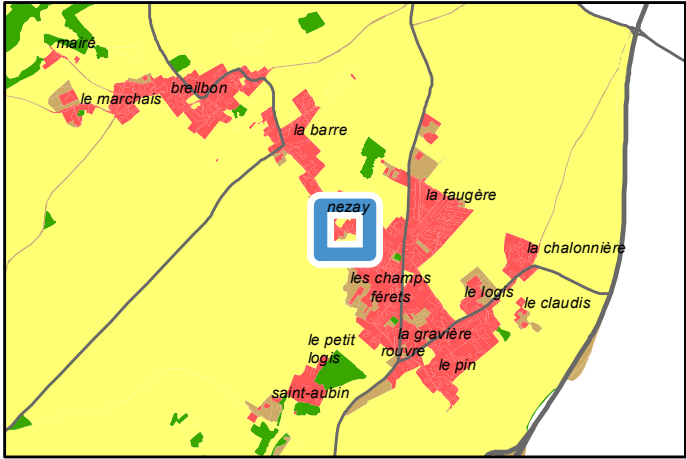
Réseau d'eau : Oui

Périmètre de protection agricole : Non

Présence d'une habitation sur l'unité foncière : Non

Servitude :

Destination initiale : A étudier



Avis changement destination
■ Oui

Réseau électrique
— Réseau aérien basse tension
- - - Réseau souterrain basse tension
- - - Réseau souterrain haute tension

Réseau AEP
— Canalisation

PLUi-D - Identification du bâti changement de destination

79133 : Germond-Rouvre - Lieu-dit Mauvergne

Parcelle : 790133 C1324

Avis changement de destination : Oui

Type de bâti : Bâtiment en pierre sèche avec une toiture en tôle.

Etat du bâti : Bon

Accessibilité : Depuis la voirie

Réseau d'électricité : Non, à moins de 100m

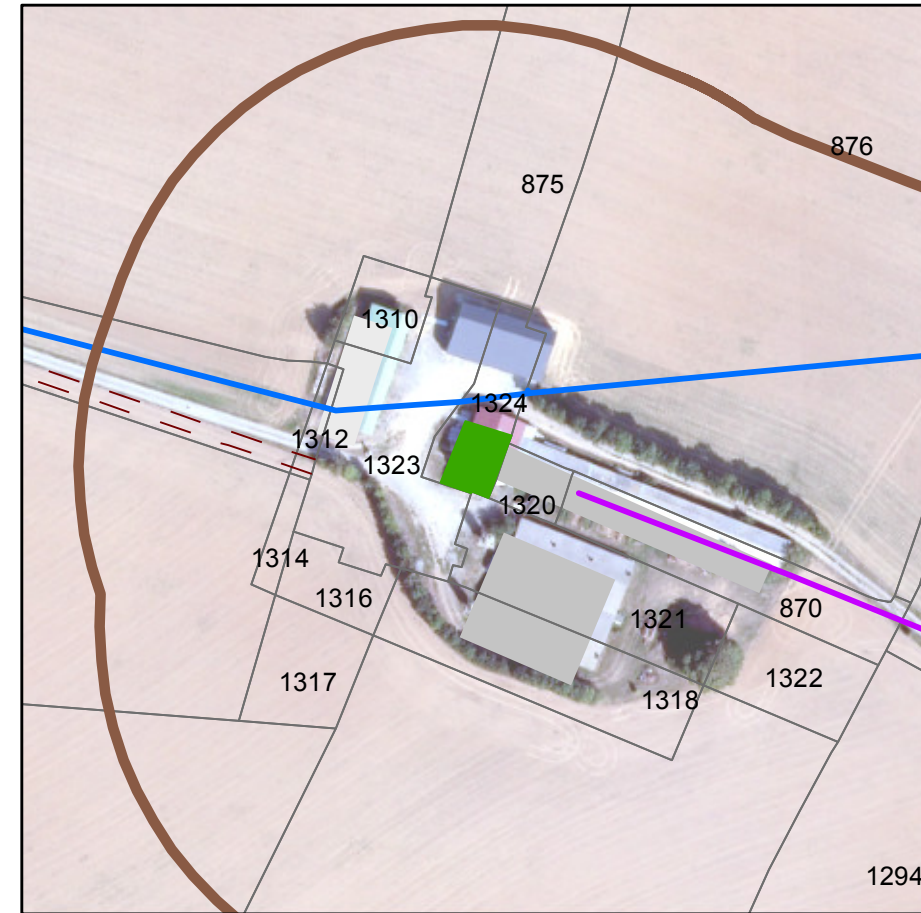
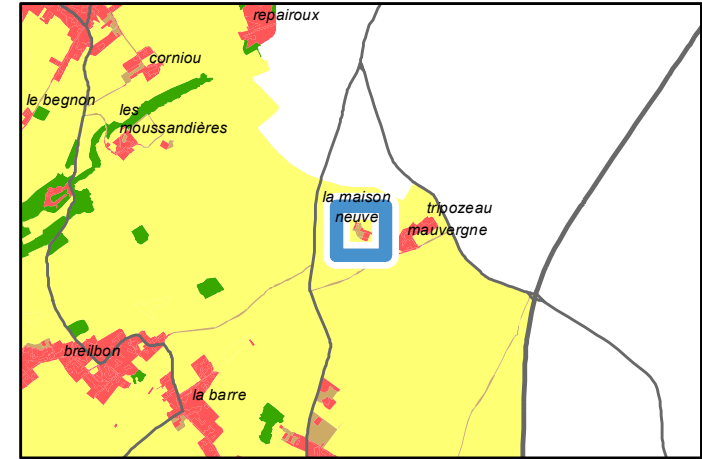
Réseau d'eau : Oui

Périmètre de protection agricole : Oui

Présence d'une habitation sur l'unité foncière : Non

Servitude :

Destination initiale : Agricole



	Périmètre de protection agricole ICPE
	Avis changement destination Oui
	Réseau électrique Réseau aérien basse tension
	Réseau AEP Canalisation

PLUi-D - Identification du bâti changement de destination

79133 : Germond-Rouvre - Lieu-dit Mauvergne

Parcelle : 790133 C1283

Avis changement de destination : Oui

Type de bâti : Bâtiment en pierre sèche avec une toiture en tuile.

Etat du bâti : Bon

Accessibilité : Depuis la voirie

Réseau d'électricité : Oui

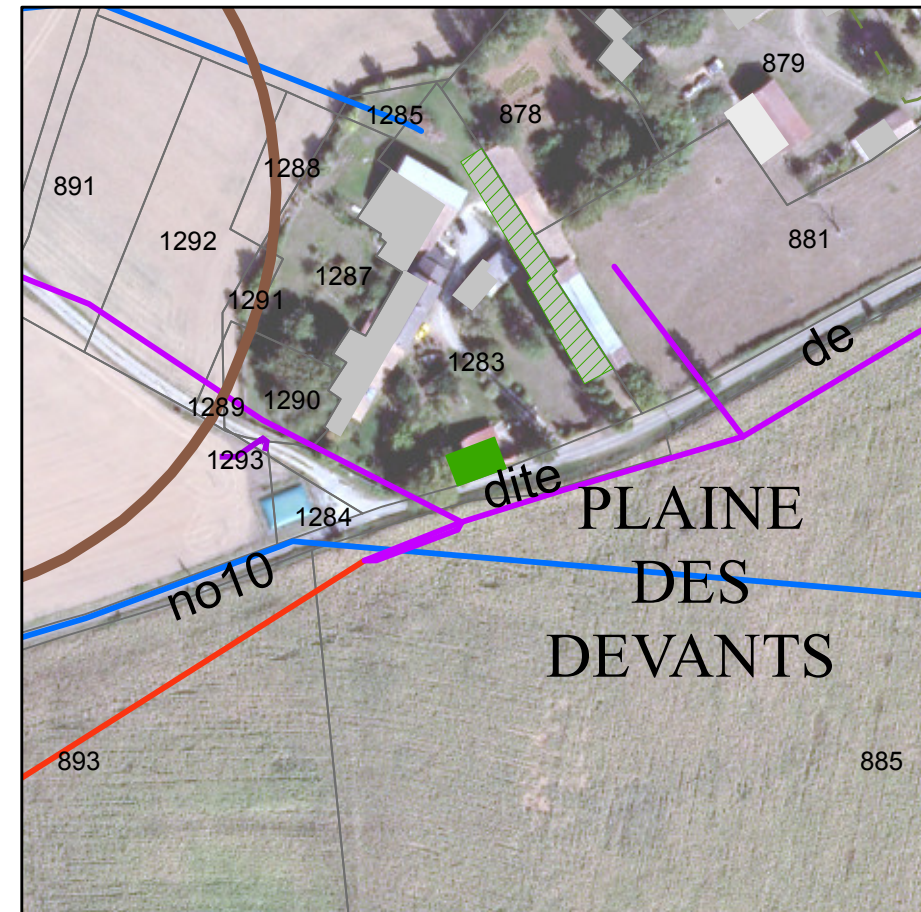
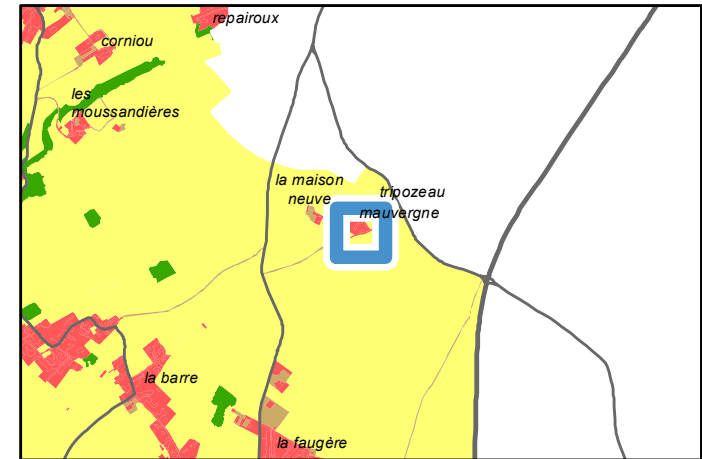
Réseau d'eau : Oui

Périmètre de protection agricole : Non

Présence d'une habitation sur l'unité foncière : Oui

Servitude :

Destination initiale : A étudier



	Périmètre de protection agricole
	ICPE
	Avis changement destination
	Oui
	Autre bâti changement destination
	Oui
	Réseau électrique
	Réseau aérien basse tension
	Réseau aérien haute tension
	Réseau AEP
	Canalisation

PLUi-D - Identification du bâti changement de destination

79133 : Germond-Rouvre - Lieu-dit Mauvergne

Parcelle : 790133 C1283

Avis changement de destination : Oui

Type de bâti : Bâtiment en pierre sèche avec une toiture alternant tuile et tôle.

Etat du bâti : Bon

Accessibilité : Depuis la voirie

Réseau d'électricité : Oui

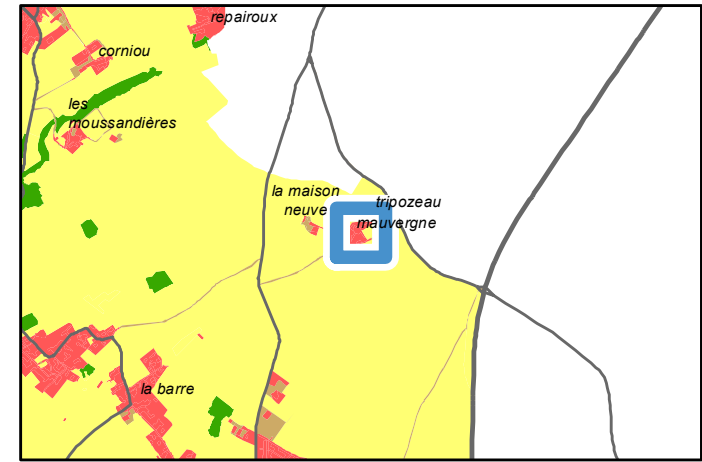
Réseau d'eau : Oui

Périmètre de protection agricole : Non

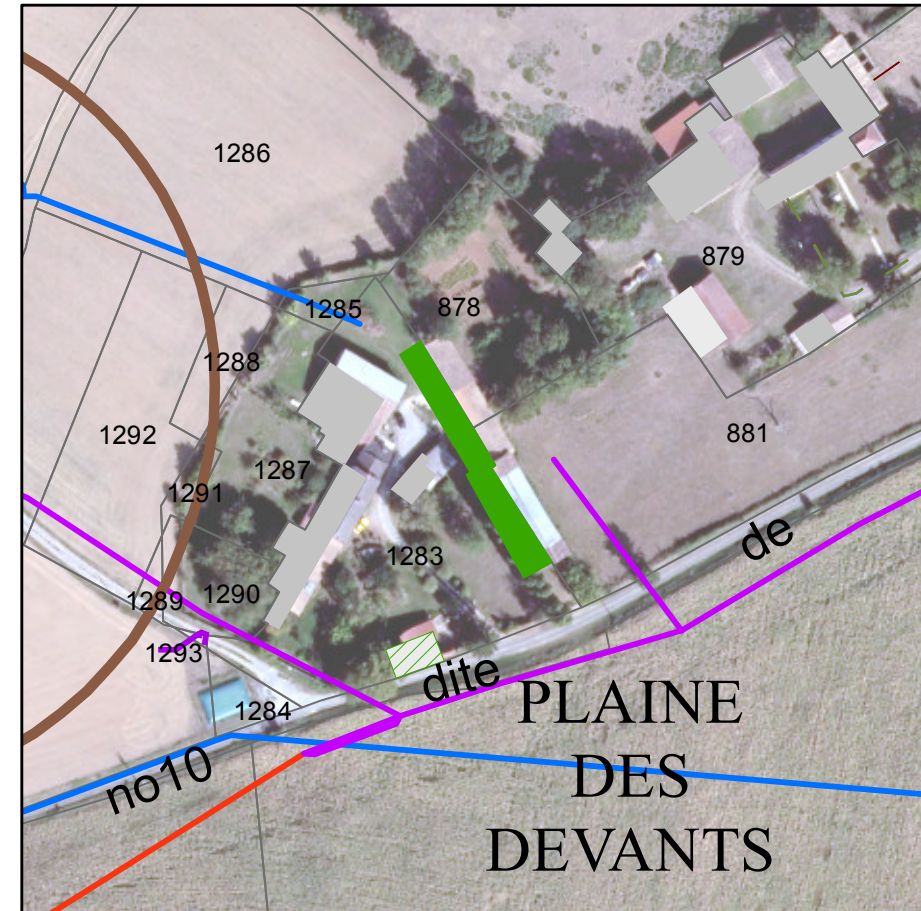
Présence d'une habitation sur l'unité foncière : Oui

Servitude :

Destination initiale : A étudier



Périmètre de protection agricole
ICPE
Avis changement destination
Oui
Autre bâti changement destination
Oui
Réseau électrique
Réseau aérien basse tension
Réseau aérien haute tension
Réseau AEP
Canalisation



PLUi-D - Identification du bâti changement de destination

79133 : Germond-Rouvre - Lieu-dit Le Marchais

Parcelle : 790133 ZK0029

Avis changement de destination : Oui

Type de bâti : Bâtiment en pierre sèche avec une toiture en tuile.

Etat du bâti : Bon

Accessibilité : Depuis la voirie

Réseau d'électricité : Oui

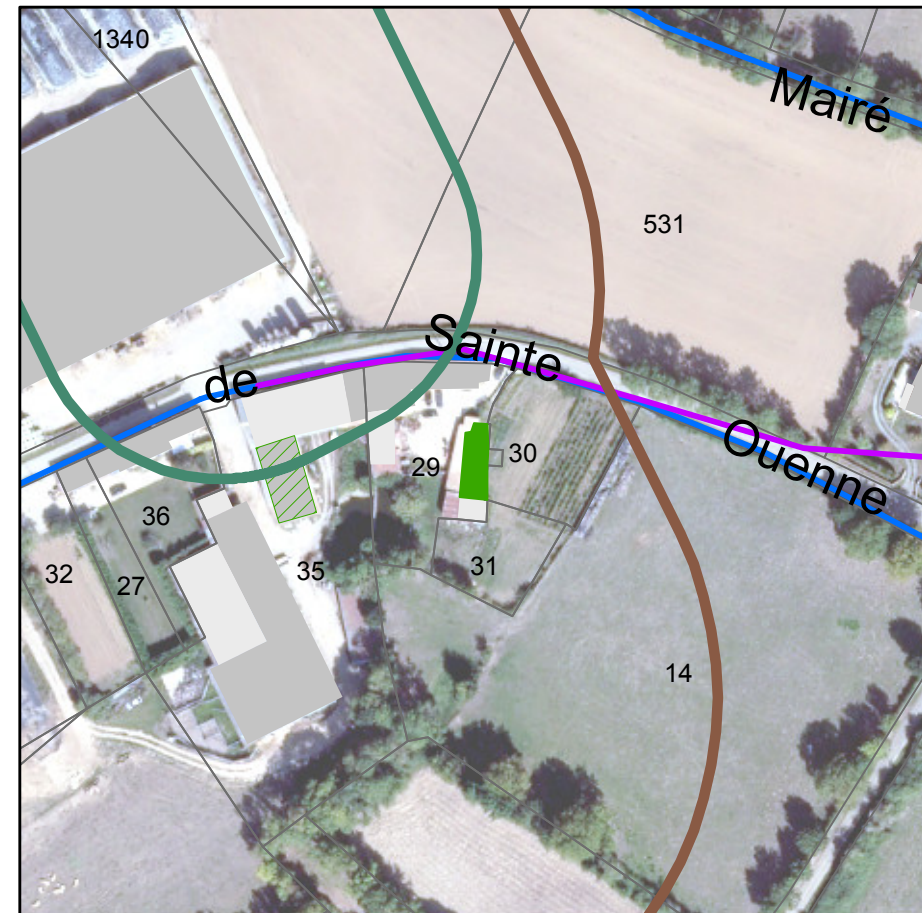
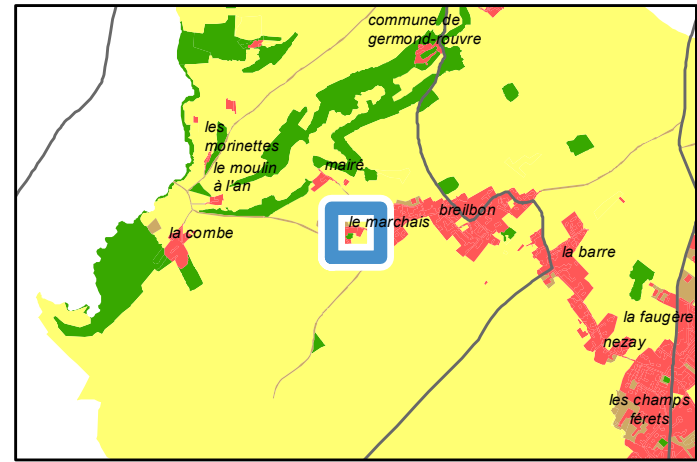
Réseau d'eau : Oui

Périmètre de protection agricole : Oui

Présence d'une habitation sur l'unité foncière : Oui

Servitude :

Destination initiale : A étudier



	Périmètre de protection agricole
	ICPE
	RSD
	Avis changement destination
	Oui
	Autre bâti changement destination
	Oui
	Réseau électrique
	Réseau aérien basse tension
	Réseau AEP
	Canalisation

PLUi-D - Identification du bâti changement de destination

79133 : Germond-Rouvre - Lieu-dit Le Marchais

Parcelle : 790133 ZK0035

Avis changement de destination : Oui

Type de bâti : Bâtiment en pierre sèche avec une toiture en tôle. Portail en tôle.

Etat du bâti : Bon

Accessibilité : Depuis la voirie

Réseau d'électricité : Oui

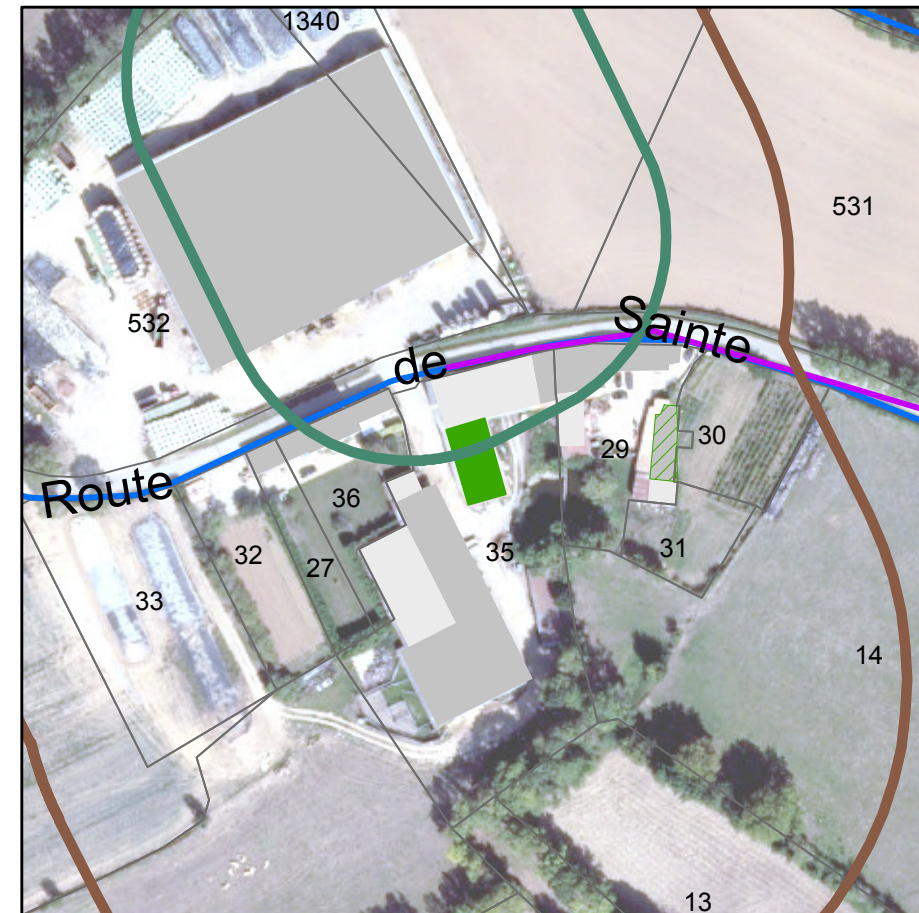
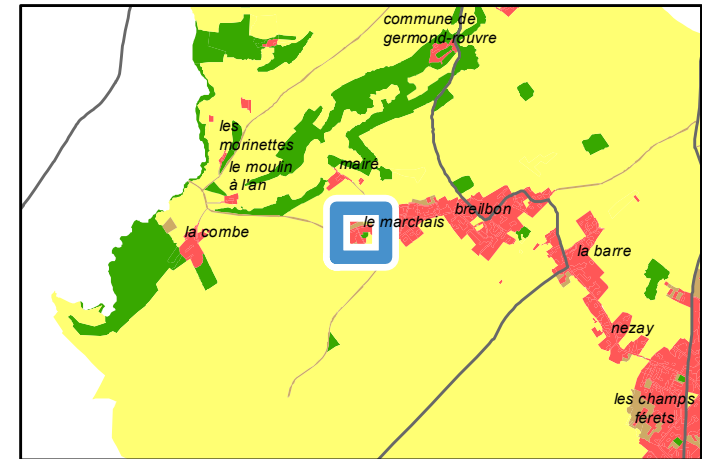
Réseau d'eau : Oui

Périmètre de protection agricole : Oui

Présence d'une habitation sur l'unité foncière : Non

Servitude :

Destination initiale : Agricole



Périmètre de protection agricole	
	ICPE
	RSD
Avis changement destination	
	Oui
Autre bâti changement destination	
	Oui
Réseau électrique	
	Réseau aérien basse tension
Réseau AEP	
	Canalisation

PLUi-D - Identification du bâti changement de destination

79133 : Germond-Rouvre - Lieu-dit Les Morinettes

Parcelle : 790133 C0190

Avis changement de destination : Oui

Type de bâti : Bâtiment en pierre sèche avec une toiture en tuile.

Etat du bâti : Bon

Accessibilité : Depuis la voirie

Réseau d'électricité : Oui

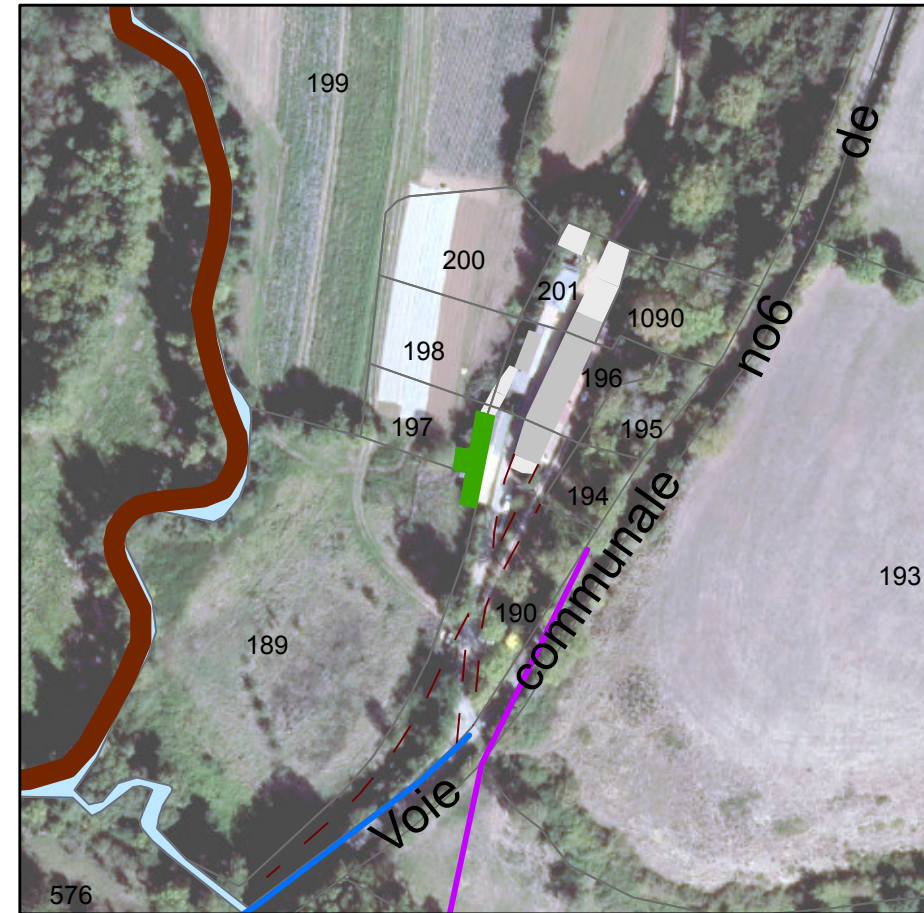
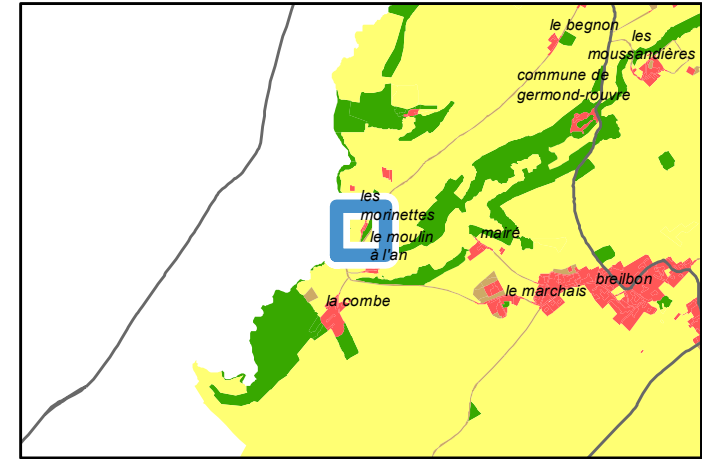
Réseau d'eau : Oui

Périmètre de protection agricole : Non

Présence d'une habitation sur l'unité foncière : Oui

Servitude :

Destination initiale : A étudier



Avis changement destination
■ Oui
Réseau électrique
— Réseau aérien basse tension
Réseau AEP
— Canalisation

PLUi-D - Identification du bâti changement de destination

79133 : Germond-Rouvre - Lieu-dit La Combe

Parcelle : 790133 D0009

Avis changement de destination : Oui

Type de bâti : Bâtiment en pierre sèche avec une toiture en tuile.

Etat du bâti : Bon

Accessibilité : Depuis la voirie

Réseau d'électricité : Oui

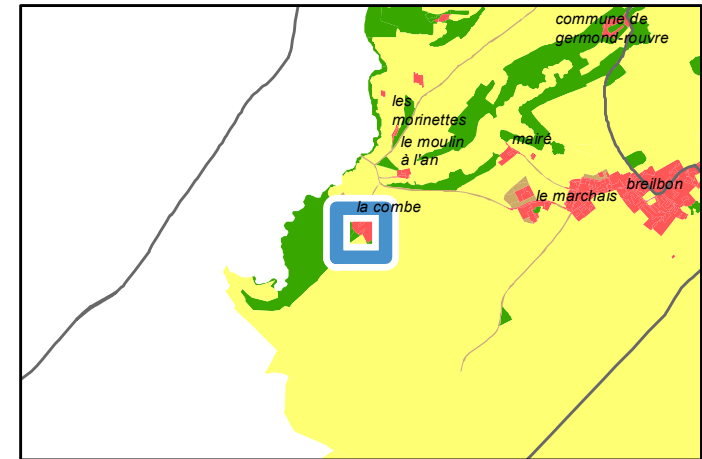
Réseau d'eau : Oui

Périmètre de protection agricole : Non

Présence d'une habitation sur l'unité foncière : Oui

Servitude :

Destination initiale : A étudier



Avis changement destination
■ Oui
Autre bâti changement destination
▨ Non
Réseau électrique
— Réseau aérien basse tension
Réseau AEP
— Canalisation

PLUi-D - Identification du bâti changement de destination

79133 : Germond-Rouvre - Lieu-dit La Moussandière

Parcelle : 790133 C1396

Avis changement de destination : Oui

Type de bâti : Bâtiment en pierre sèche avec une toiture en tôle. Portail en tôle.

Etat du bâti : Bon

Accessibilité : Depuis la voirie

Réseau d'électricité : Oui

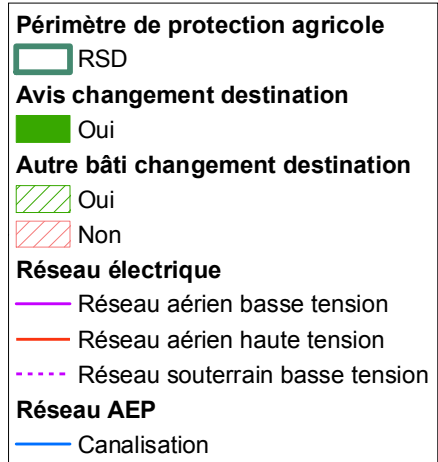
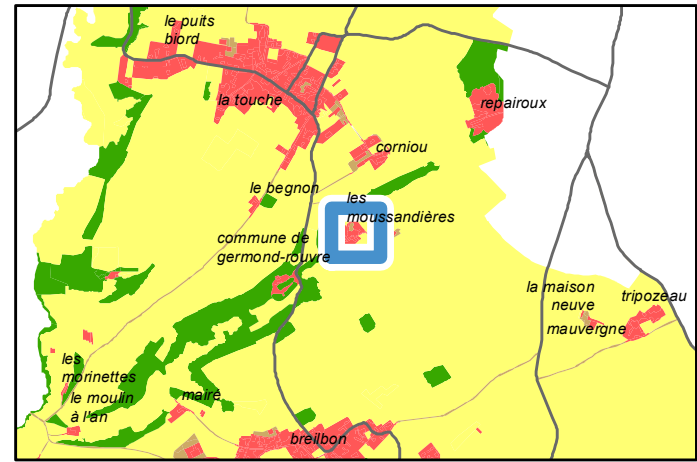
Réseau d'eau : A étudier par le porteur de projet

Périmètre de protection agricole : Oui

Présence d'une habitation sur l'unité foncière : Oui

Servitude :

Destination initiale : Agricole



PLUi-D - Identification du bâti changement de destination

79133 : Germond-Rouvre - Lieu-dit La Moussandière

Parcelle : 790133 C1404

Avis changement de destination : Oui

Type de bâti : Bâtiment en pierre sèche avec une toiture en tuile.

Etat du bâti : Bon

Accessibilité : Depuis la voirie

Réseau d'électricité : Oui

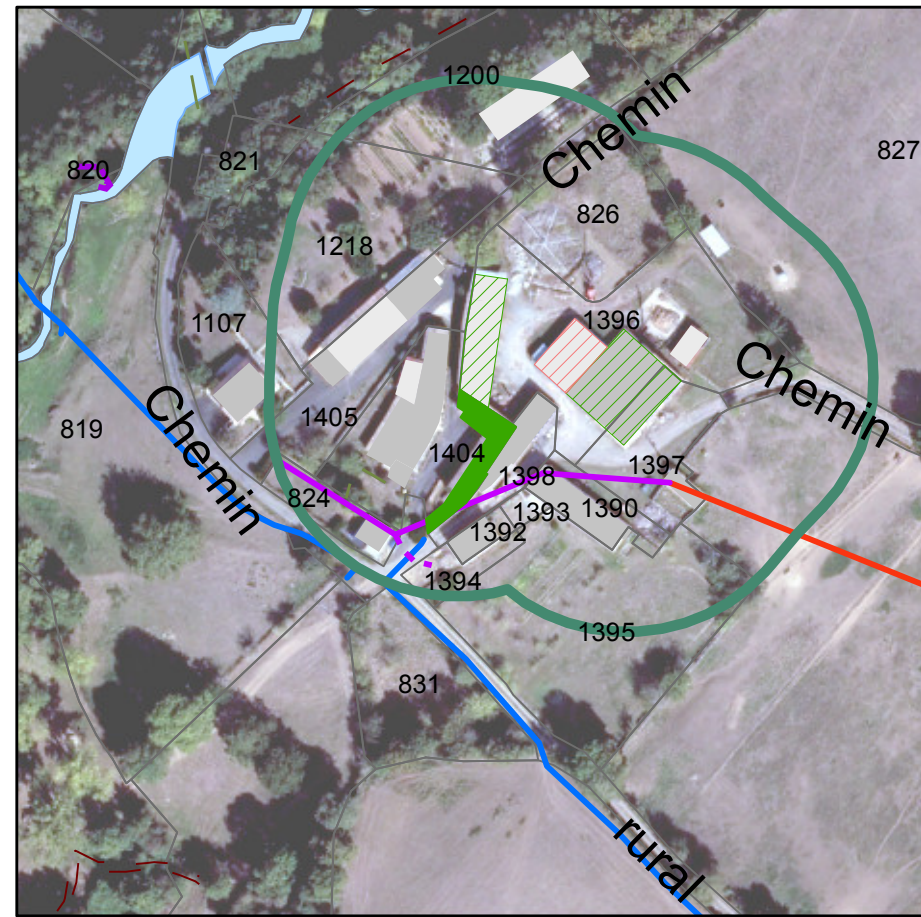
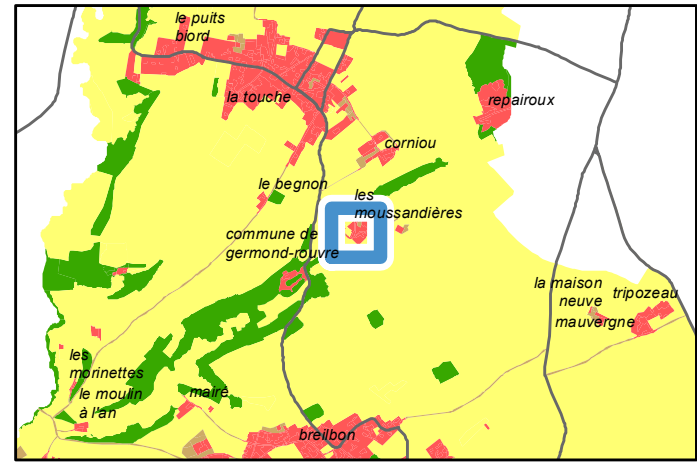
Réseau d'eau : Oui

Périmètre de protection agricole : Oui

Présence d'une habitation sur l'unité foncière : Oui

Servitude :

Destination initiale : A étudier



	Périmètre de protection agricole
	RSD
	Avis changement destination
	Oui
	Autre bâti changement destination
	Oui
	Non
	Réseau électrique
	Réseau aérien basse tension
	Réseau aérien haute tension
	Réseau souterrain basse tension
	Réseau AEP
	Canalisation

PLUi-D - Identification du bâti changement de destination

79133 : Germond-Rouvre - Lieu-dit La Moussandière

Parcelle : 790133 C1396

Avis changement de destination : Oui

Type de bâti : Bâtiment en pierre sèche avec une toiture en tuile. Ouvertures en bois.

Etat du bâti : Bon

Accessibilité : Depuis la voirie

Réseau d'électricité : Oui

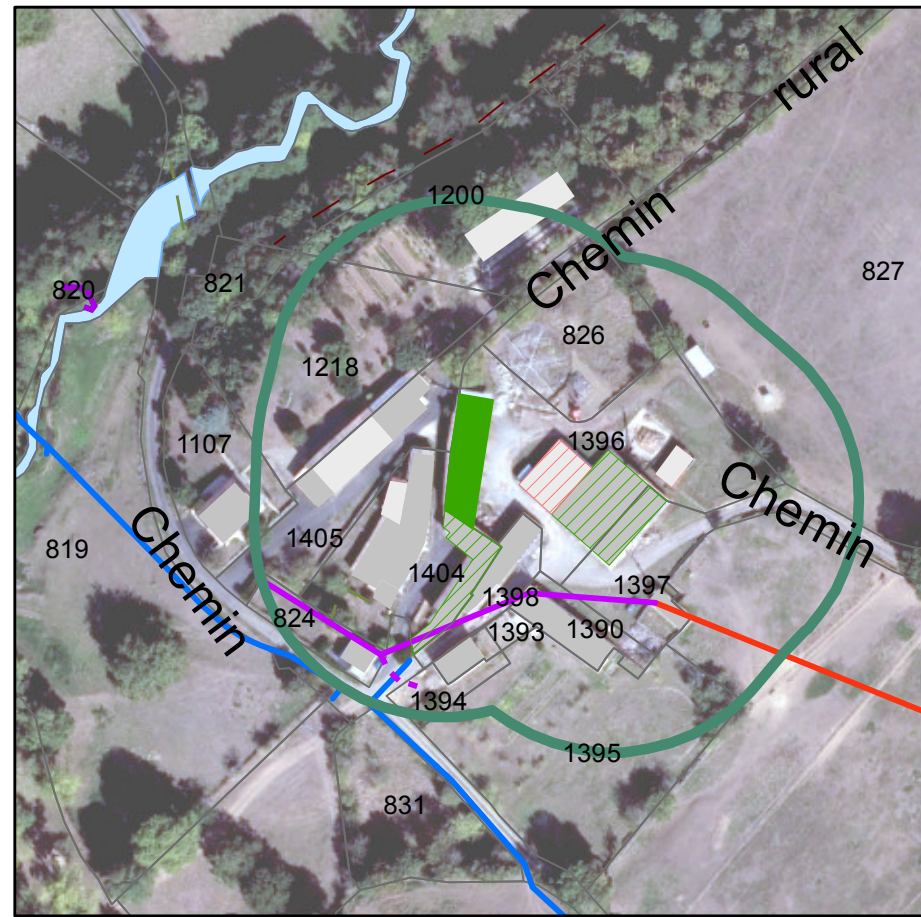
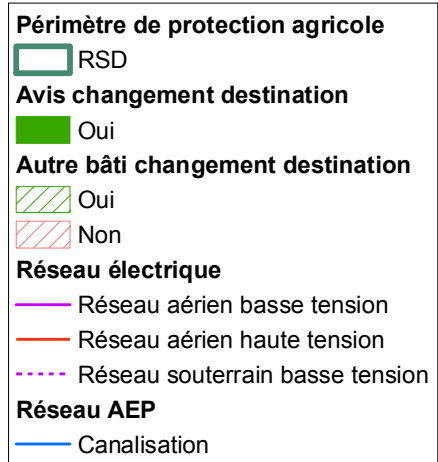
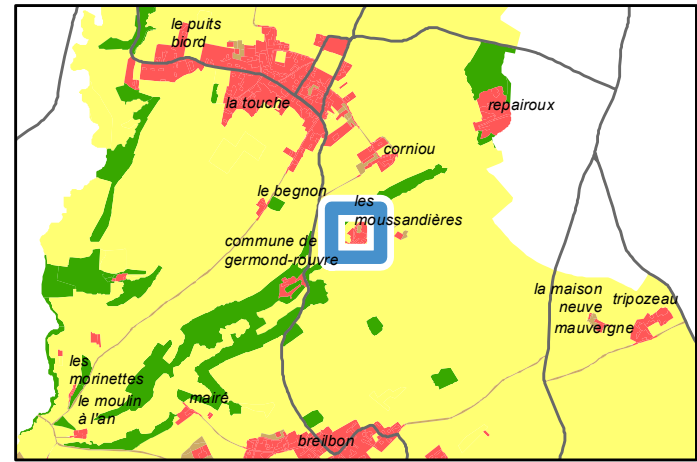
Réseau d'eau : A étudier par le porteur de projet

Périmètre de protection agricole : Oui

Présence d'une habitation sur l'unité foncière : Oui

Servitude :

Destination initiale : Agricole



PLUi-D - Identification du bâti changement de destination

79133 : Germond-Rouvre - Lieu-dit Racle Bourse

Parcelle : 790133 B0118

Avis changement de destination : Oui

Type de bâti : Bâtiment en pierre sèche avec une toiture en tuile.

Etat du bâti : Moyen

Accessibilité : Depuis la voirie

Réseau d'électricité : Oui

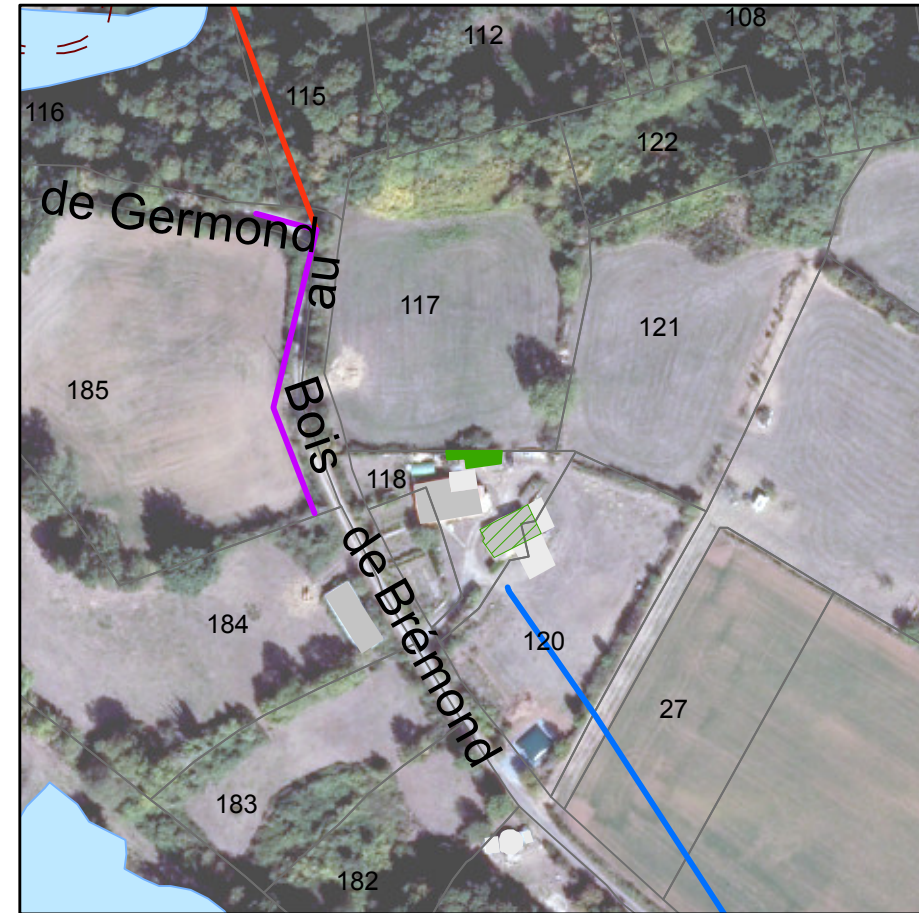
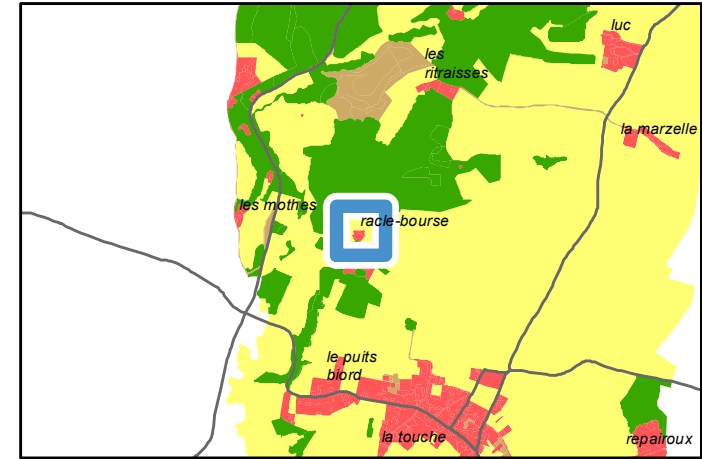
Réseau d'eau : Oui

Périmètre de protection agricole : Non

Présence d'une habitation sur l'unité foncière : Oui

Servitude :

Destination initiale : A étudier



Avis changement destination	
■	Oui
Autre bâti changement destination	
▨	Oui
Réseau électrique	
—	Réseau aérien basse tension
—	Réseau aérien haute tension
Réseau AEP	
—	Canalisation

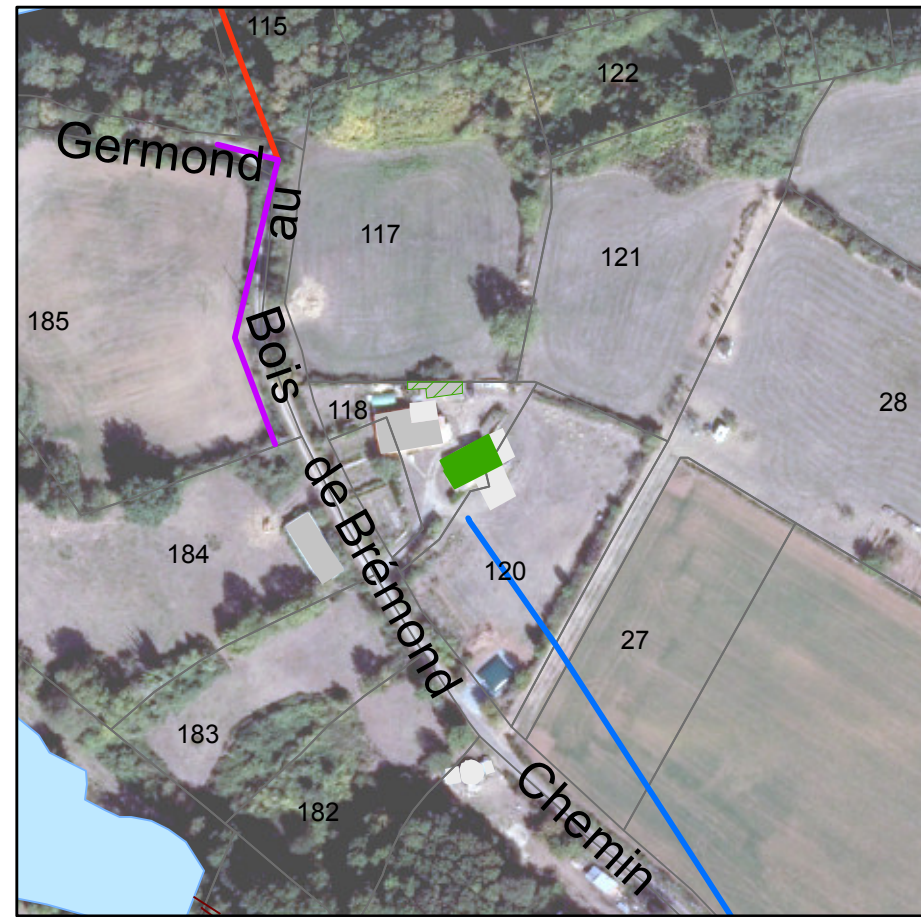
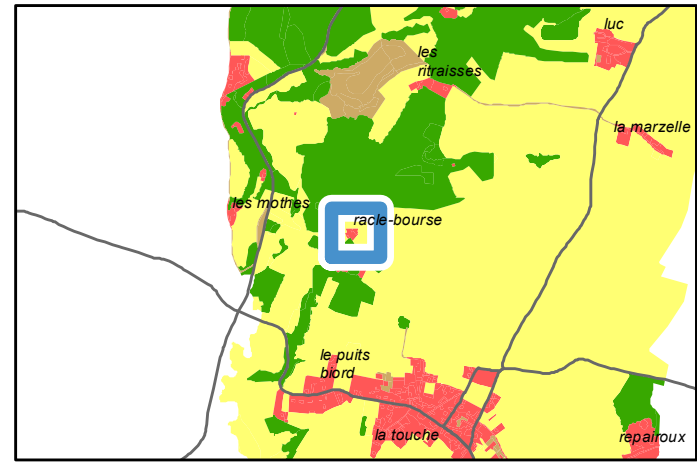
PLUi-D - Identification du bâti changement de destination

79133 : Germond-Rouvre - Lieu-dit Racle Bourse

Parcelle : 790133 B0118; 790133 B0120

Avis changement de destination : Oui

- Type de bâti : Bâtiment en pierre sèche avec une toiture en tuile. Ouvertures en bois.
- Etat du bâti : Bon
- Accessibilité : Depuis la voirie
- Réseau d'électricité : Oui
- Réseau d'eau : Oui
- Périmètre de protection agricole : Non
- Présence d'une habitation sur l'unité foncière : Oui
- Servitude :
- Destination initiale : A étudier



Avis changement destination	
■	Oui
Autre bâti changement destination	
▨	Oui
Réseau électrique	
—	Réseau aérien basse tension
—	Réseau aérien haute tension
Réseau AEP	
—	Canalisation

PLUi-D - Identification du bâti changement de destination

79133 : Germond-Rouvre - Lieu-dit Le Bouchet

Parcelle : 790133 A0468; 790133 A0431; 790133 A0397; 790133 A0432

Avis changement de destination : Oui

Type de bâti : Bâtiment en pierre sèche avec une toiture en tuile.

Etat du bâti : Bon

Accessibilité : Depuis la voirie

Réseau d'électricité : Oui

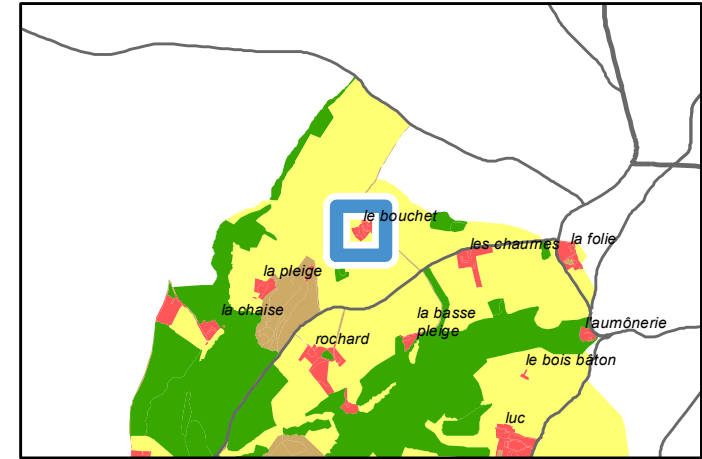
Réseau d'eau : Oui

Périmètre de protection agricole : Non

Présence d'une habitation sur l'unité foncière : Oui

Servitude :

Destination initiale : Agricole



Avis changement destination	
■	Oui
Réseau électrique	
—	Réseau aérien basse tension
—	Réseau aérien haute tension
Réseau AEP	
—	Canalisation

PLUi-D - Identification du bâti changement de destination

79133 : Germond-Rouvre - Lieu-dit Les Rochards

Parcelle : 790133 A0423

Avis changement de destination : Oui

Type de bâti : Bâtiment en pierre sèche avec une toiture en tuile.

Etat du bâti : Moyen

Accessibilité : Depuis la voirie

Réseau d'électricité : Non, à moins de 100m

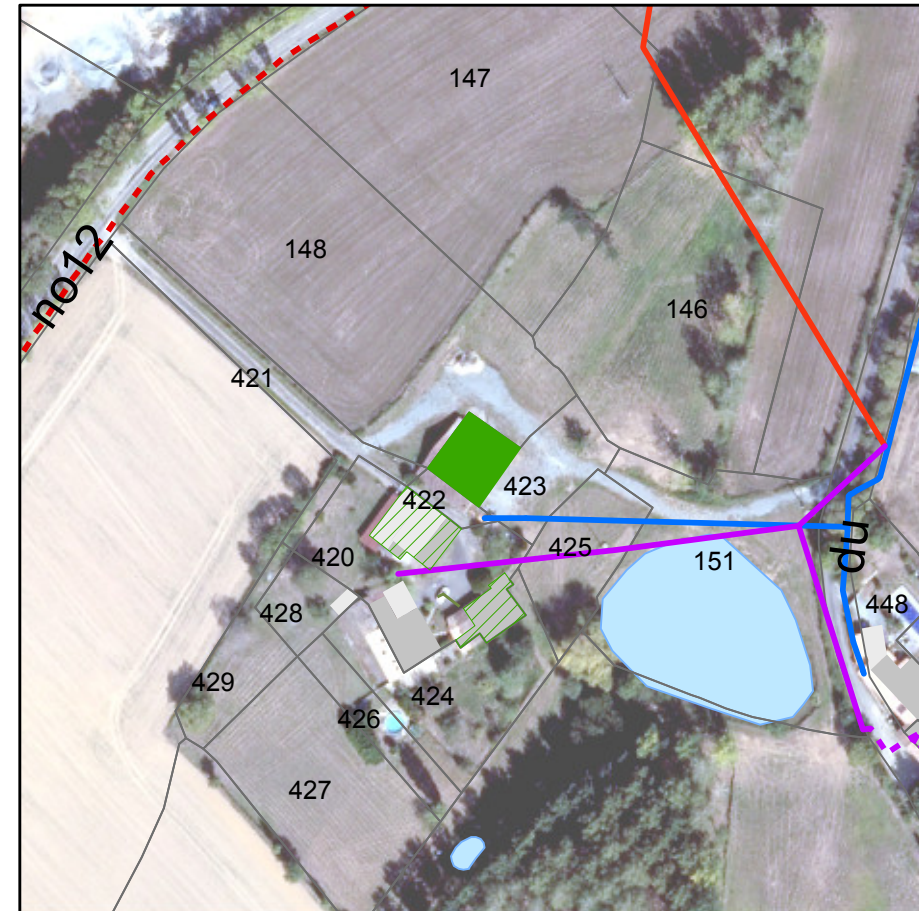
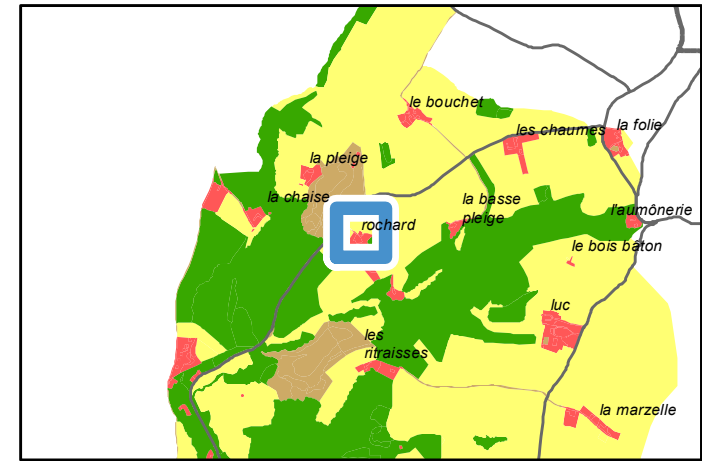
Réseau d'eau : Oui

Périmètre de protection agricole : Non

Présence d'une habitation sur l'unité foncière : Non

Servitude :

Destination initiale : Agricole



Avis changement destination	
	Oui
Autre bâti changement destination	
	Oui
Réseau électrique	
	Réseau aérien basse tension
	Réseau aérien haute tension
	Réseau souterrain basse tension
	Réseau souterrain haute tension
Réseau AEP	
	Canalisation

PLUi-D - Identification du bâti changement de destination

79133 : Germond-Rouvre - Lieu-dit Les Rochards

Parcelle : 790133 A0420

Avis changement de destination : Oui

Type de bâti : Hangar en pierre sèche avec une partie de la toiture en tuile et l'autre en tôle.

Etat du bâti : Bon

Accessibilité : Depuis la voirie

Réseau d'électricité : Oui

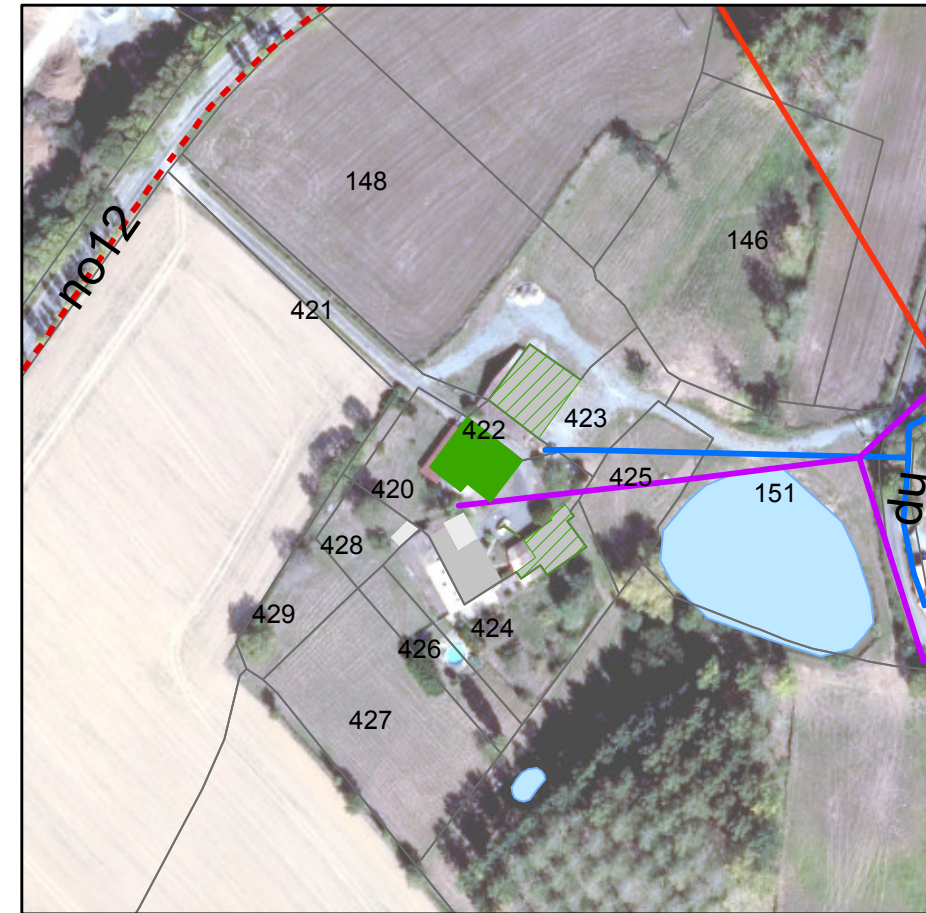
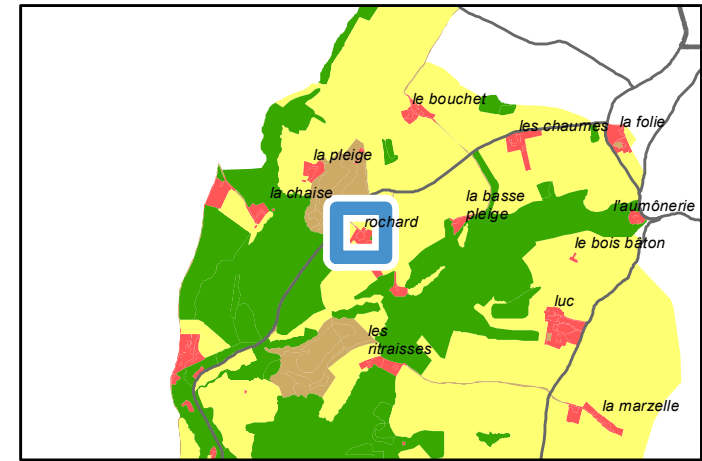
Réseau d'eau : Oui

Périmètre de protection agricole : Non

Présence d'une habitation sur l'unité foncière : Oui

Servitude :

Destination initiale : A étudier



Avis changement destination	
	Oui
Autre bâti changement destination	
	Oui
Réseau électrique	
	Réseau aérien basse tension
	Réseau aérien haute tension
	Réseau souterrain basse tension
	Réseau souterrain haute tension
Réseau AEP	
	Canalisation

PLUi-D - Identification du bâti changement de destination

79133 : Germond-Rouvre - Lieu-dit Les Rochards

Parcelle : 790133 A0420

Avis changement de destination : Oui

Type de bâti : Bâtiment en pierre sèche avec une toiture en tuile.

Etat du bâti : Moyen

Accessibilité : Depuis la voirie

Réseau d'électricité : Oui

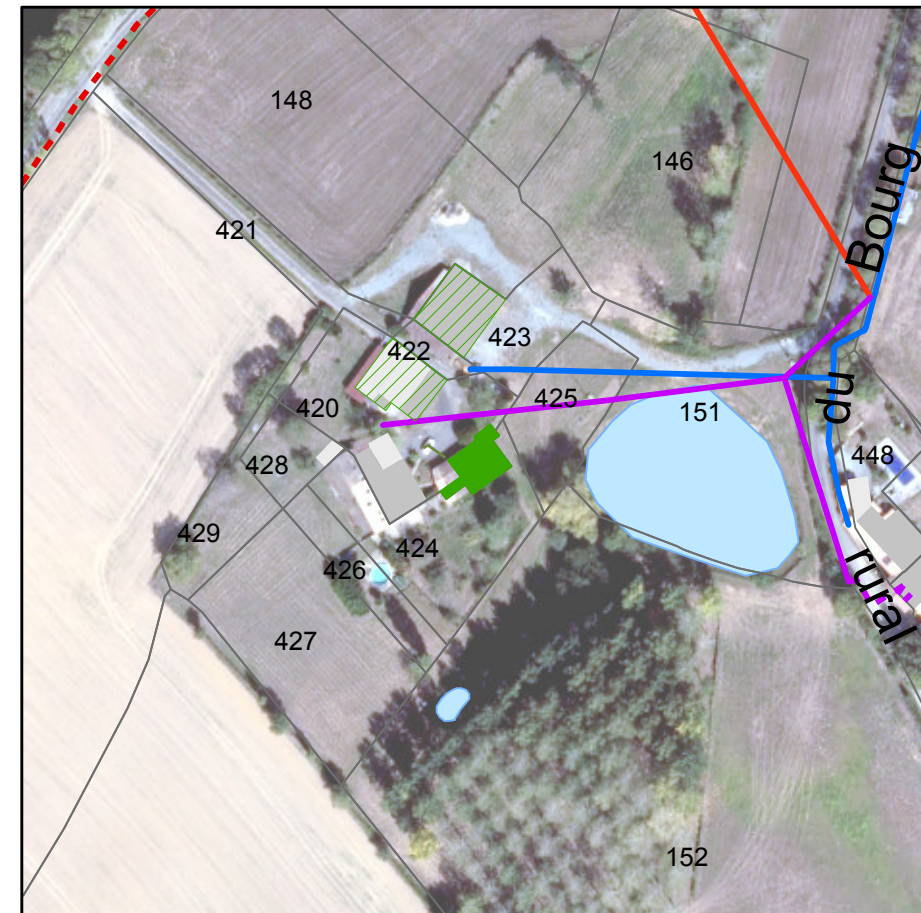
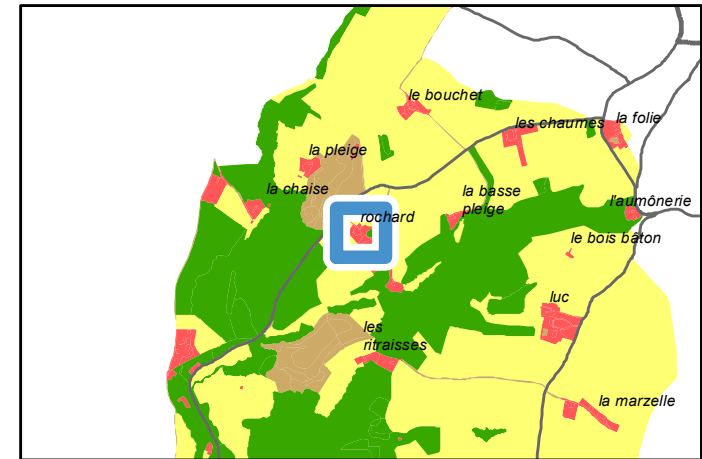
Réseau d'eau : Oui

Périmètre de protection agricole : Non

Présence d'une habitation sur l'unité foncière : Oui

Servitude :

Destination initiale : A étudier



Avis changement destination	
■	Oui
Autre bâti changement destination	
▨	Oui
Réseau électrique	
—	Réseau aérien basse tension
—	Réseau aérien haute tension
- - -	Réseau souterrain basse tension
- - -	Réseau souterrain haute tension
Réseau AEP	
—	Canalisation

PLUi-D - Identification du bâti changement de destination

79133 : Germond-Rouvre - Lieu-dit Luc

Parcelle : 790133 A0306

Avis changement de destination : Oui

Type de bâti : Grange en pierre sèche avec une toiture en tuile. Ouvertures en bois.

Etat du bâti : Bon

Accessibilité : Depuis la voirie

Réseau d'électricité : Oui

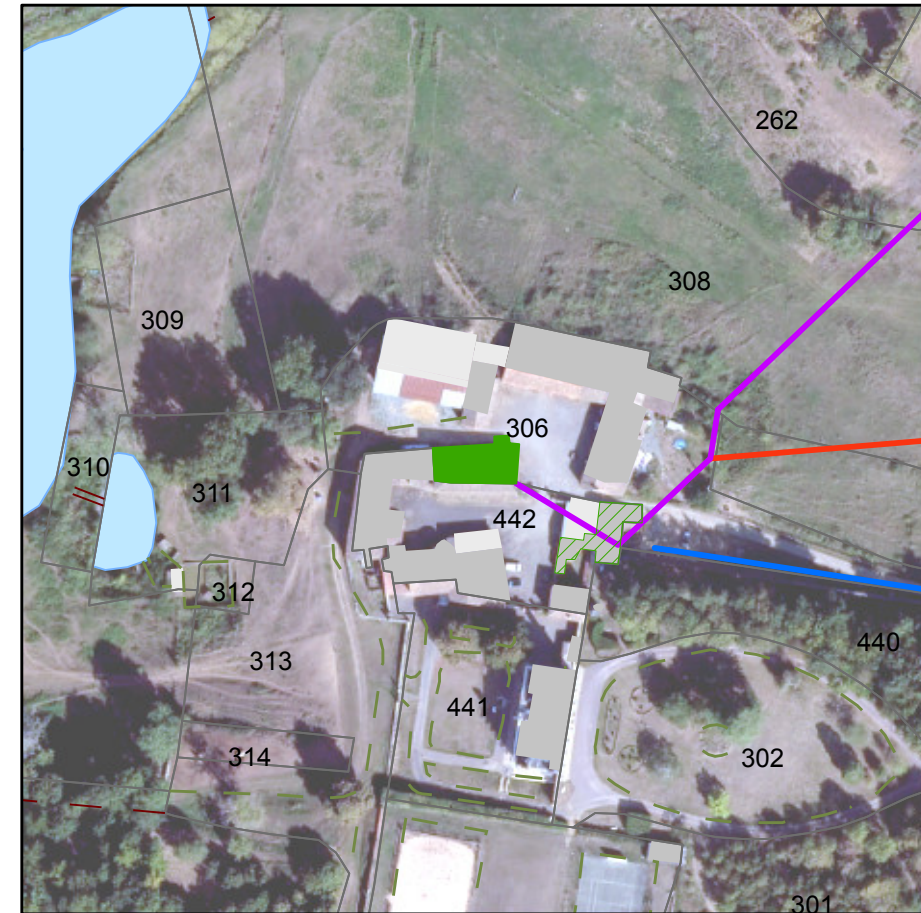
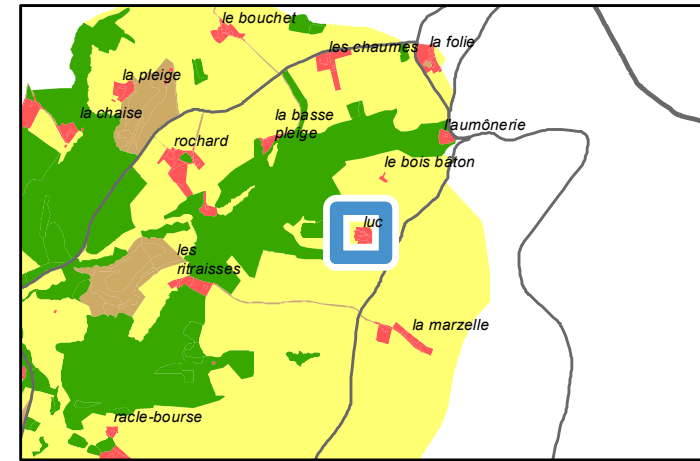
Réseau d'eau : Oui

Périmètre de protection agricole : Non

Présence d'une habitation sur l'unité foncière : Oui

Servitude :

Destination initiale : A étudier



Avis changement destination	
	Oui
Autre bâti changement destination	
	Oui
Réseau électrique	
	Réseau aérien basse tension
	Réseau aérien haute tension
Réseau AEP	
	Canalisation

PLUi-D - Identification du bâti changement de destination

79133 : Germond-Rouvre - Lieu-dit Luc

Parcelle : 790133 A0442

Avis changement de destination : Oui

Type de bâti : Bâtiment en pierre sèche avec une toiture en tuile.

Etat du bâti : Bon

Accessibilité : Depuis la voirie

Réseau d'électricité : Oui

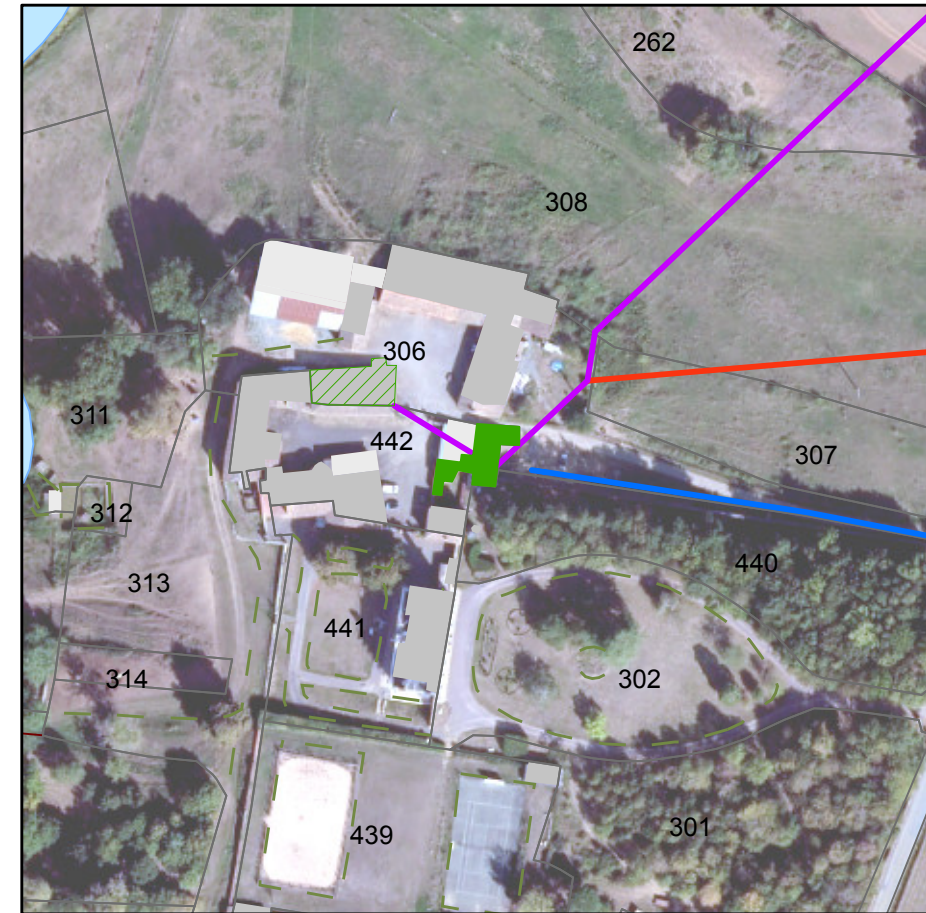
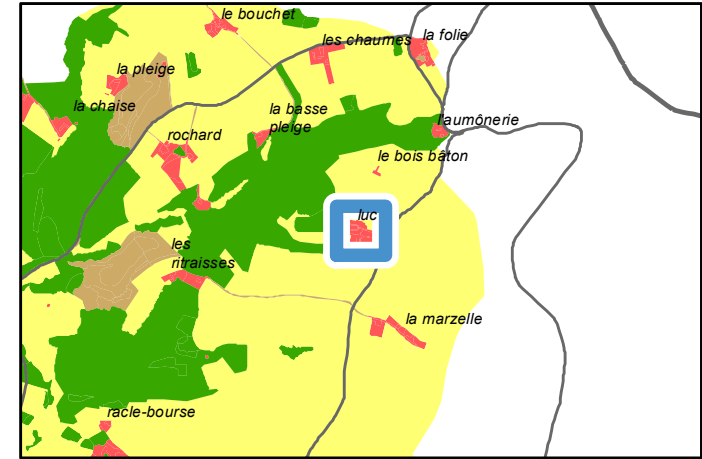
Réseau d'eau : Oui

Périmètre de protection agricole : Non

Présence d'une habitation sur l'unité foncière : Oui

Servitude :

Destination initiale : A étudier



Avis changement destination	
■	Oui
Autre bâti changement destination	
	Oui
Réseau électrique	
—	Réseau aérien basse tension
—	Réseau aérien haute tension
Réseau AEP	
—	Canalisation

PLUi-D - Identification du bâti changement de destination

79137 : Granzay-Gript - Lieu-dit Blaise

Parcelle : 790137 G0276

Avis changement de destination : Oui

Type de bâti : Bâtiment en pierre sèche avec une partie de la toiture en tuile et l'autre en tôle.

Etat du bâti : Moyen

Accessibilité : Depuis la voirie

Réseau d'électricité : Oui

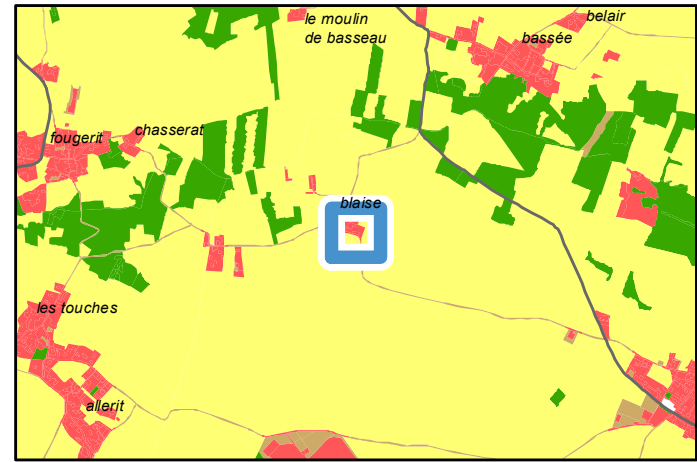
Réseau d'eau : Oui

Périmètre de protection agricole : Non

Présence d'une habitation sur l'unité foncière : Oui

Servitude :

Destination initiale : A étudier



Avis changement destination	
■	Oui
Réseau électrique	
—	Réseau aérien basse tension
Réseau AEP	
—	Canalisation

PLUi-D - Identification du bâti changement de destination

79137 : Granzay-Gript - Lieu-dit Jules

Parcelle : 790137 B0172

Avis changement de destination : Oui

Type de bâti : Bâtiment en pierre sèche avec une partie de la toiture en tuile et l'autre tôle.

Etat du bâti : Bon

Accessibilité : Depuis la voirie

Réseau d'électricité : Oui

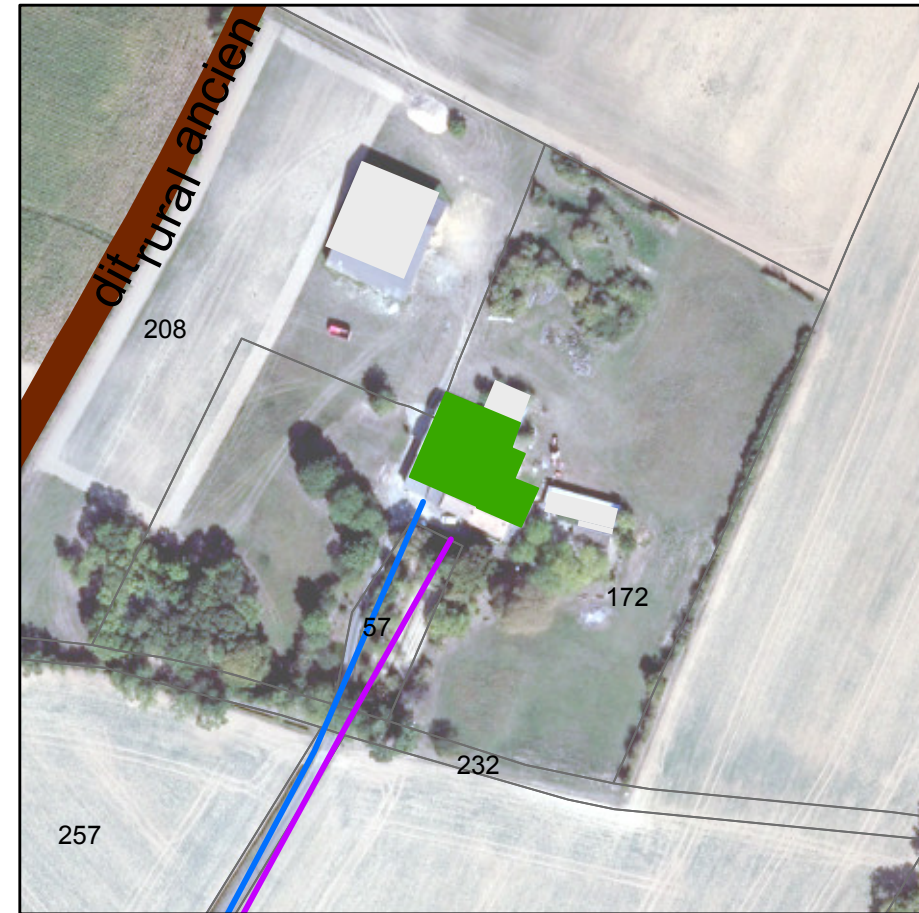
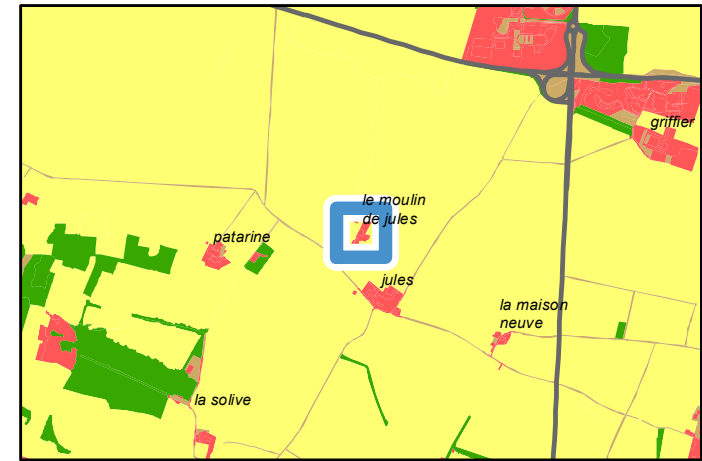
Réseau d'eau : Oui

Périmètre de protection agricole : Non

Présence d'une habitation sur l'unité foncière : Non

Servitude :

Destination initiale : A étudier



Avis changement destination	
■	Oui
Réseau électrique	
—	Réseau aérien basse tension
Réseau AEP	
—	Canalisation

PLUi-D - Identification du bâti changement de destination

79137 : Granzay-Gript - Lieu-dit Jules

Parcelle : 790137 B0237

Avis changement de destination : Oui

Type de bâti : Bâtiment en pierre sèche avec une toiture en tuile.

Etat du bâti : Bon

Accessibilité : Depuis la voirie

Réseau d'électricité : Oui

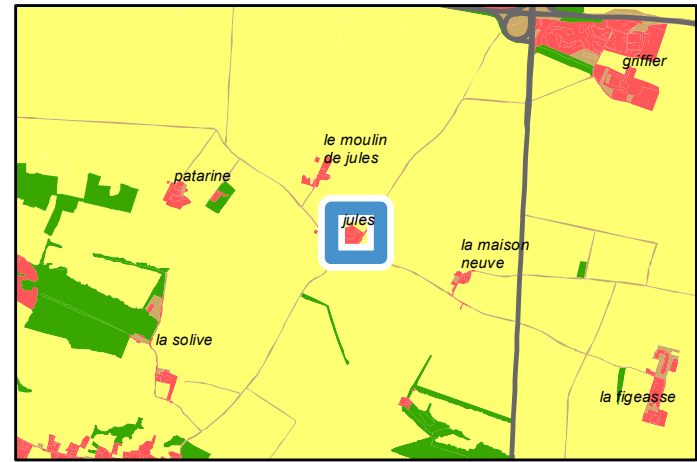
Réseau d'eau : Oui

Périmètre de protection agricole : Non

Présence d'une habitation sur l'unité foncière : Oui

Servitude :

Destination initiale : A étudier



Avis changement destination
■ Oui
Réseau électrique
— Réseau aérien basse tension
— Réseau aérien haute tension
- - - Réseau souterrain haute tension
Réseau AEP
— Canalisation

PLUi-D - Identification du bâti changement de destination

79137 : Granzay-Gript - Lieu-dit Les Vallées de Jules

Parcelle : 790137 B0155

Avis changement de destination : Oui

Type de bâti : Bâtiment en pierre sèche avec une toiture en tôle. Portails en tôle.

Etat du bâti : Moyen

Accessibilité : Depuis la voirie

Réseau d'électricité : Oui

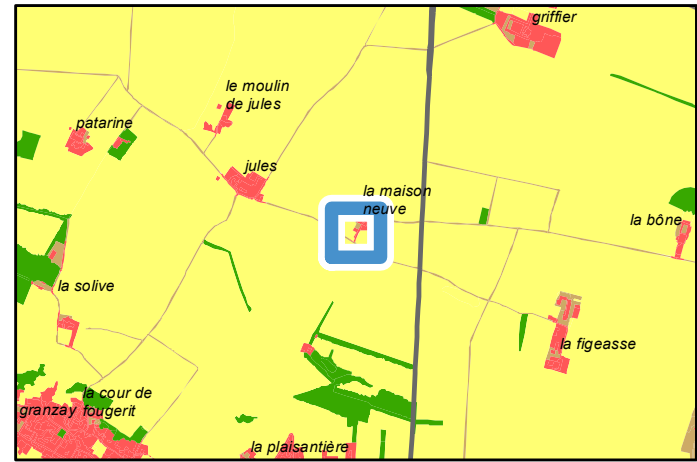
Réseau d'eau : Oui

Périmètre de protection agricole : Non

Présence d'une habitation sur l'unité foncière : Oui

Servitude :

Destination initiale : Agricole



Avis changement destination	
■	Oui
Autre bâti changement destination	
▨	Oui
Réseau électrique	
- - -	Réseau souterrain basse tension
- - -	Réseau souterrain haute tension
Réseau AEP	
—	Canalisation

PLUi-D - Identification du bâti changement de destination

79137 : Granzay-Gript - Lieu-dit Les Vallées de Jules

Parcelle : 790137 B0156

Avis changement de destination : Oui

Type de bâti : Grange en pierre sèche avec une partie de la toiture en tuile et l'autre en tôle.

Etat du bâti : Bon

Accessibilité : Depuis la voirie

Réseau d'électricité : Oui

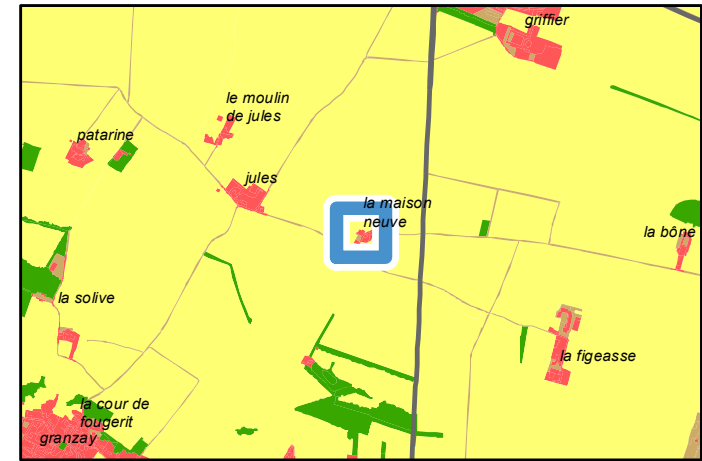
Réseau d'eau : Oui

Périmètre de protection agricole : Non

Présence d'une habitation sur l'unité foncière : Oui

Servitude :

Destination initiale : Agricole



Avis changement destination	
■	Oui
Autre bâti changement destination	
▨	Oui
Réseau électrique	
---	Réseau souterrain basse tension
---	Réseau souterrain haute tension
Réseau AEP	
—	Canalisation

PLUi-D - Identification du bâti changement de destination

79137 : Granzay-Gript - Lieu-dit La Plaine Figeasse

Parcelle : 790137138ZH0109

Avis changement de destination : Oui

Type de bâti : Bâtiment en pierre sèche avec une toiture en tôle. Ouvertures en tôle.

Etat du bâti : Moyen

Accessibilité : Depuis la voirie

Réseau d'électricité : Oui

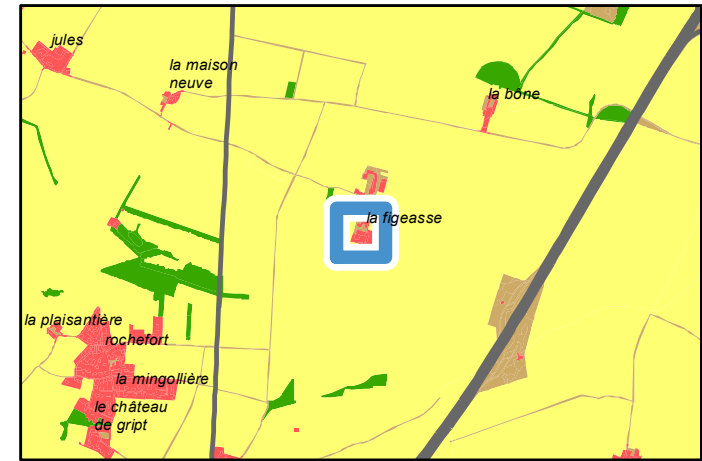
Réseau d'eau : Oui

Périmètre de protection agricole : Oui

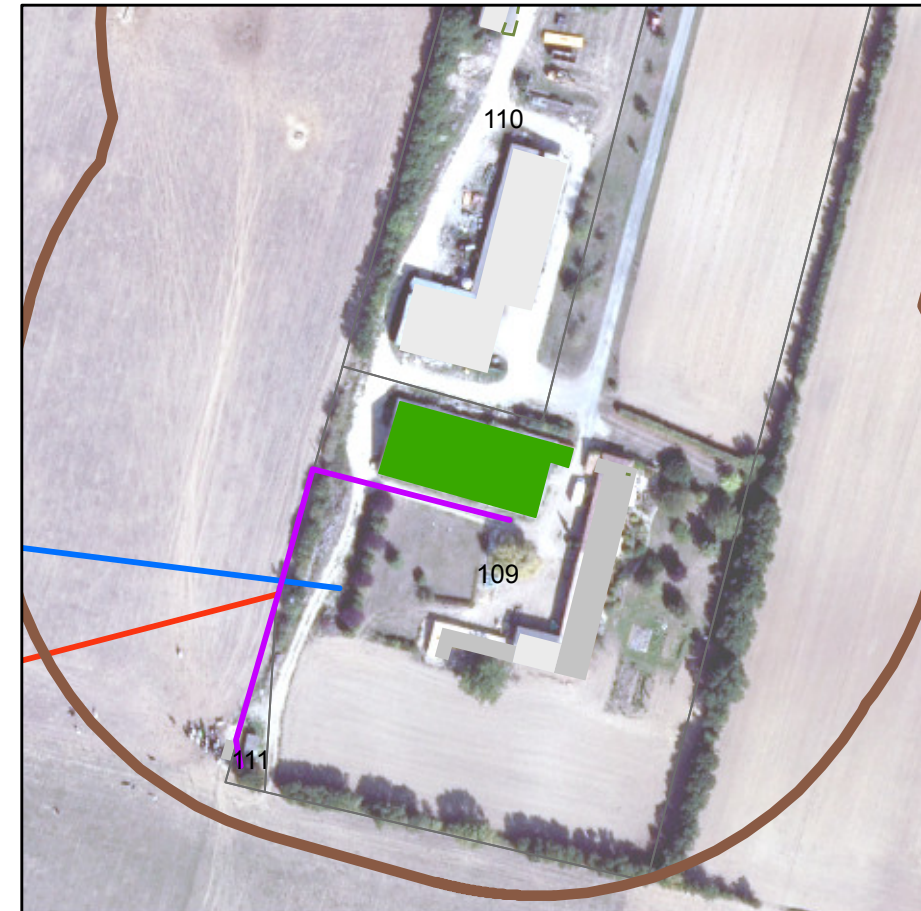
Présence d'une habitation sur l'unité foncière : Oui

Servitude :

Destination initiale : Agricole



	Périmètre de protection agricole
	ICPE
	Avis changement destination
	Oui
	Réseau électrique
	Réseau aérien basse tension
	Réseau aérien haute tension
	Réseau AEP
	Canalisation

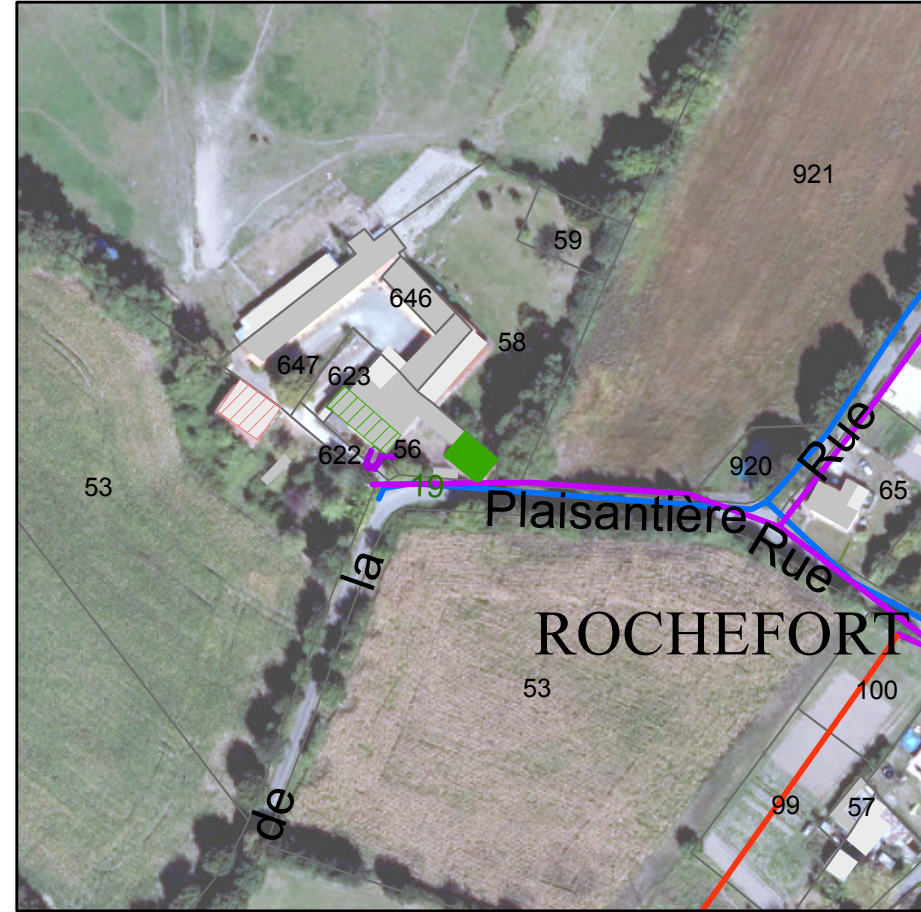
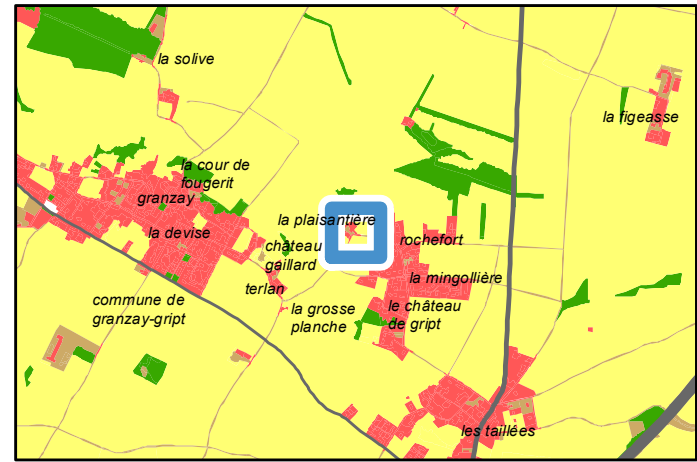


PLUi-D - Identification du bâti changement de destination

79137 : Granzay-Gript - Rue de la Plaisantière
Parcelle : 790137138 C0056

Avis changement de destination : Oui

- Type de bâti : Bâtiment en pierre sèche avec une toiture en tuile.
- Etat du bâti : Bon
- Accessibilité : Depuis la voirie
- Réseau d'électricité : Oui
- Réseau d'eau : Oui
- Périmètre de protection agricole : Non
- Présence d'une habitation sur l'unité foncière : Non
- Servitude : Zone inondable
- Destination initiale : A étudier



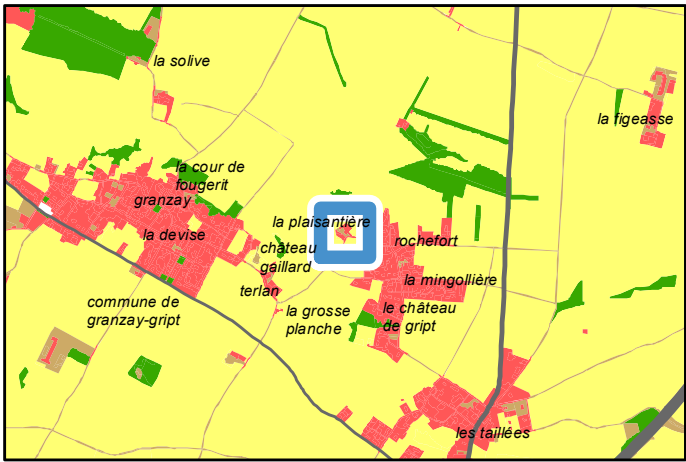
Avis changement destination	
	Oui
Autre bâti changement destination	
	Oui
	Non
Réseau électrique	
	Réseau aérien basse tension
	Réseau aérien haute tension
Réseau AEP	
	Canalisation

PLUi-D - Identification du bâti changement de destination

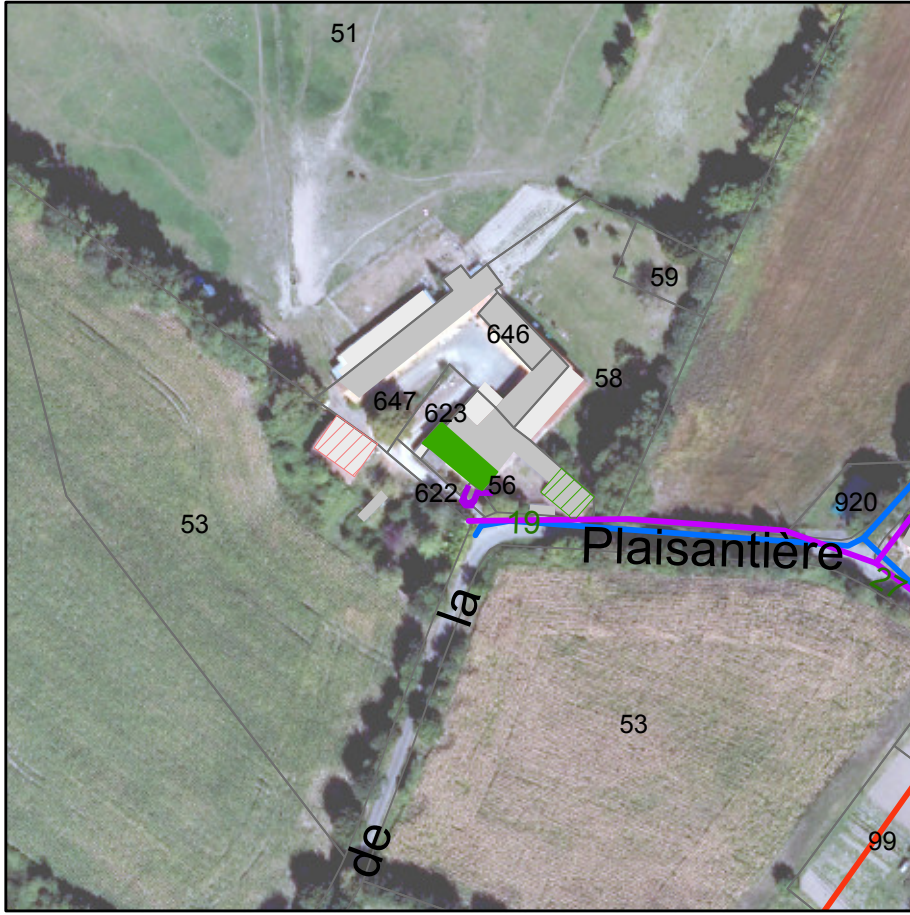
79137 : Granzay-Gript - Rue de la Plaisantière
Parcelle : 790137138 C0056

Avis changement de destination : Oui

- Type de bâti : Bâtiment en pierre sèche avec une toiture tuile. Ouvertures en bois (portes et fenêtres).
- Etat du bâti : Bon
- Accessibilité : Depuis la voirie
- Réseau d'électricité : Oui
- Réseau d'eau : Oui
- Périmètre de protection agricole : Non
- Présence d'une habitation sur l'unité foncière : Non
- Servitude : Zone inondable
- Destination initiale : A étudier



Avis changement destination	
	Oui
Autre bâti changement destination	
	Oui
	Non
Réseau électrique	
	Réseau aérien basse tension
	Réseau aérien haute tension
Réseau AEP	
	Canalisation

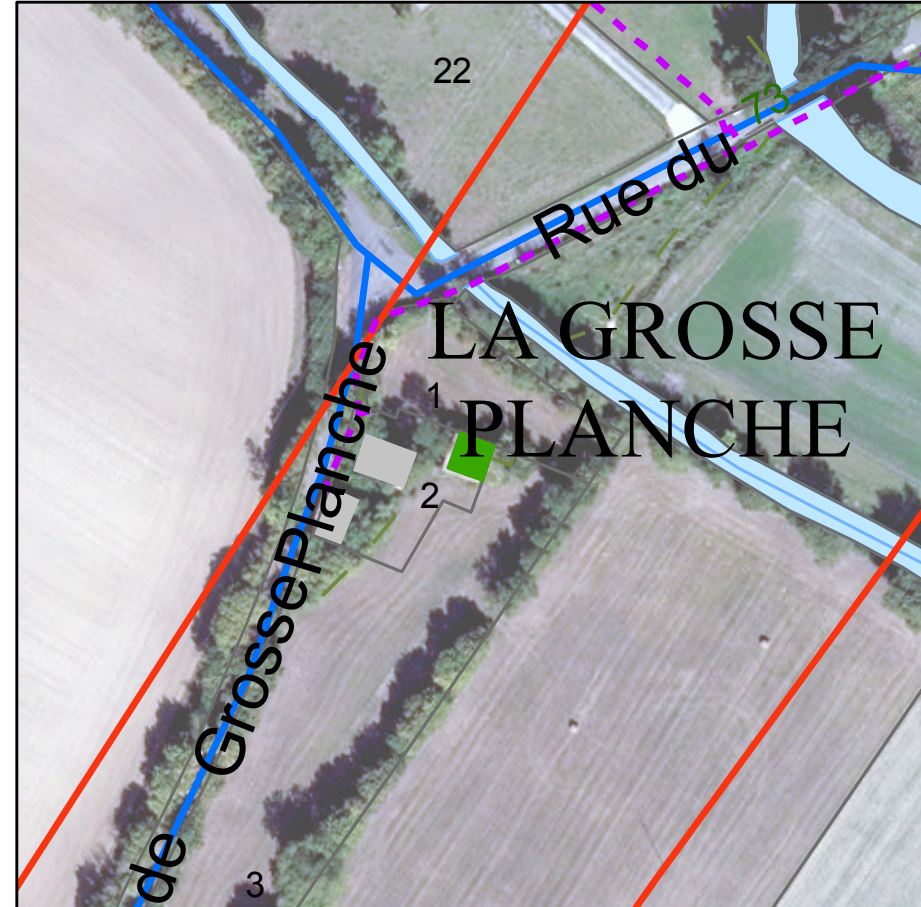
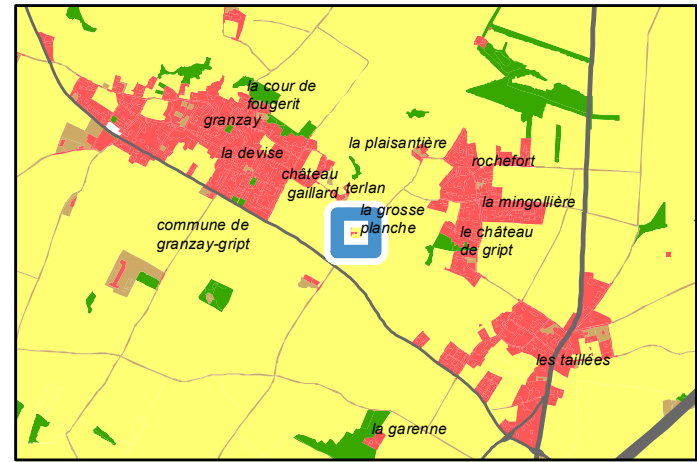


PLUi-D - Identification du bâti changement de destination

79137 : Granzay-Gript - Rue du Château Gaillard
Parcelle : 790137138AH0002

Avis changement de destination : Oui

- Type de bâti : Bâtiment en pierre sèche avec une toiture en tuile effondrée.
- Etat du bâti : Très mauvais
- Accessibilité : Depuis la voirie
- Réseau d'électricité : Oui
- Réseau d'eau : Oui
- Périmètre de protection agricole : Non
- Présence d'une habitation sur l'unité foncière : Oui
- Servitude :
- Destination initiale : A étudier



Avis changement destination
■ Oui

Réseau électrique
— Réseau aérien haute tension
- - - Réseau souterrain basse tension

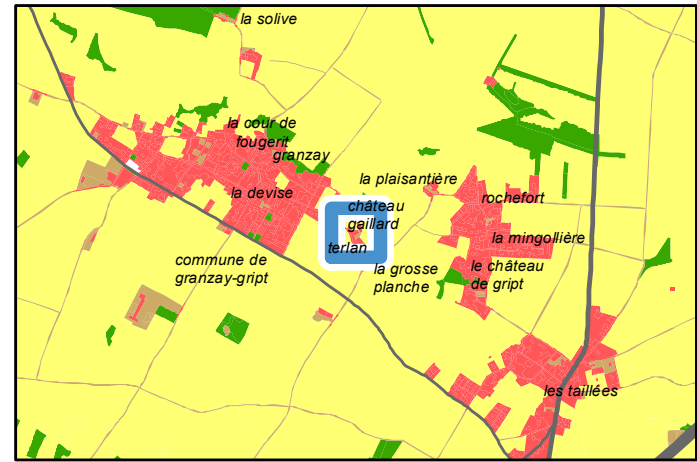
Réseau AEP
— Canalisation

PLUi-D - Identification du bâti changement de destination

79137 : Granzay-Gript - Rue du Château Gaillard
Parcelle : 790137138AC0021

Avis changement de destination : Oui

- Type de bâti : Bâtiment en pierre sèche avec une partie de la toiture en tuile et l'autre en tôle.
- Etat du bâti : Bon
- Accessibilité : Depuis la voirie
- Réseau d'électricité : Oui
- Réseau d'eau : Oui
- Périmètre de protection agricole : Oui
- Présence d'une habitation sur l'unité foncière : Oui
- Servitude :
- Destination initiale : Agricole



Avis changement destination
■ Oui

Réseau électrique
— Réseau aérien basse tension
— Réseau aérien haute tension
- - - Réseau souterrain basse tension

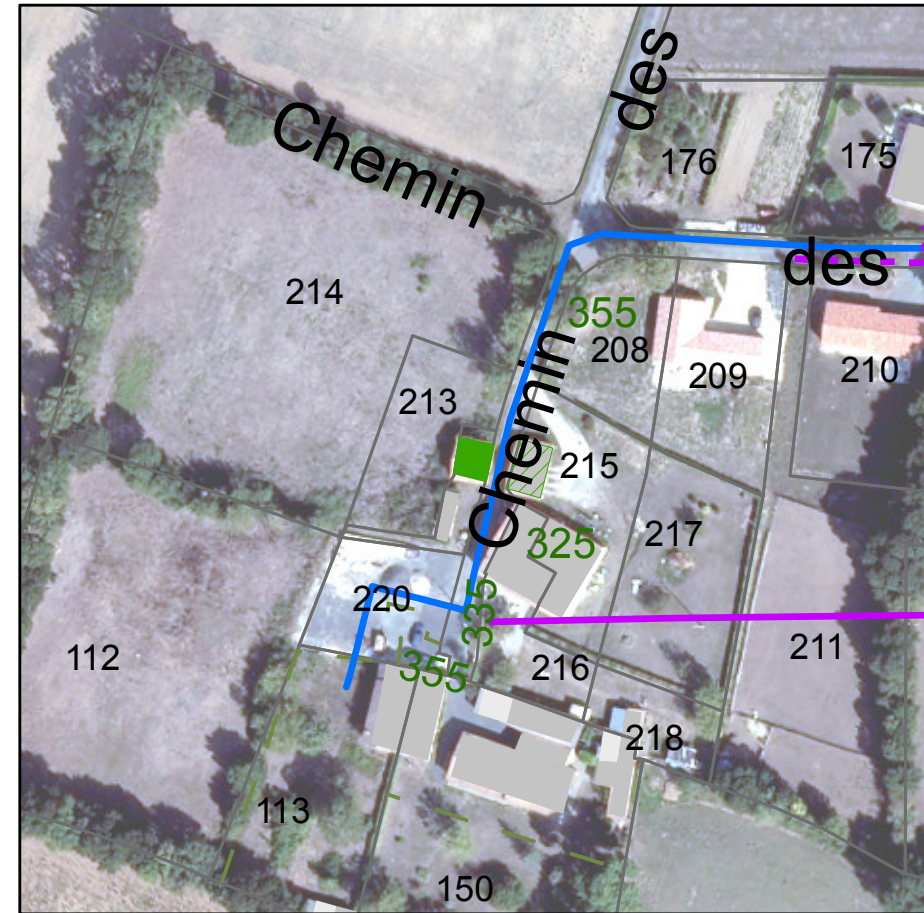
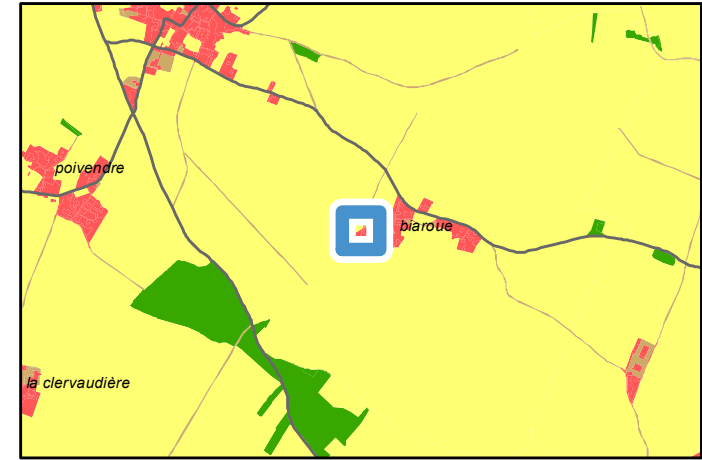
Réseau AEP
— Canalisation

PLUi-D - Identification du bâti changement de destination

79144 : Juscorps - Chemin des bois
Parcelle : 790144 ZE0219

Avis changement de destination : Oui

- Type de bâti : Bâtiment en pierre sèche avec une toiture en tuile. Ouvertures en bois.
- Etat du bâti : Bon
- Accessibilité : Depuis la voirie
- Réseau d'électricité : Non, à moins de 100m
- Réseau d'eau : Oui
- Périmètre de protection agricole : Non
- Présence d'une habitation sur l'unité foncière : Non
- Servitude :
- Destination initiale : A étudier



Avis changement destination	
■	Oui
Autre bâti changement destination	
▨	Oui
Réseau électrique	
—	Réseau aérien basse tension
- - -	Réseau souterrain basse tension
Réseau AEP	
—	Canalisation

PLUi-D - Identification du bâti changement de destination

79144 : Juscorps - Chemin des Bois

Parcelle : 790144 ZE0215

Avis changement de destination : Oui

Type de bâti : Bâtiment en pierre sèche avec une toiture en tuile.

Etat du bâti : Bon

Accessibilité : Depuis la voirie

Réseau d'électricité : Oui

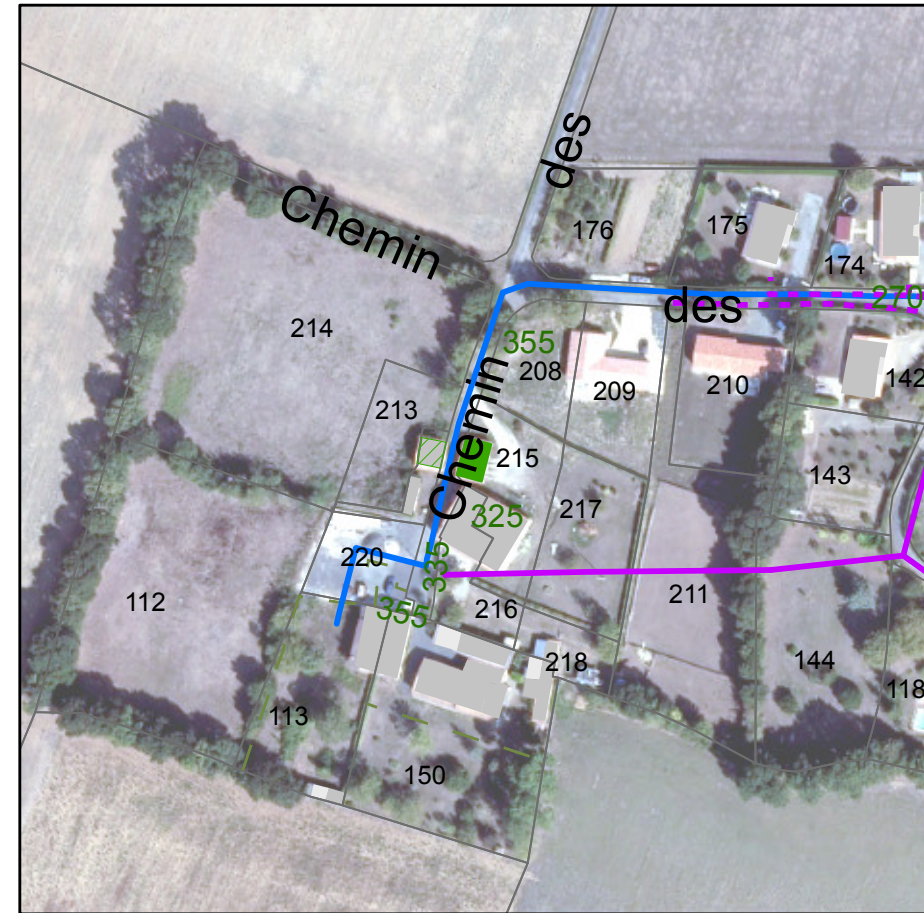
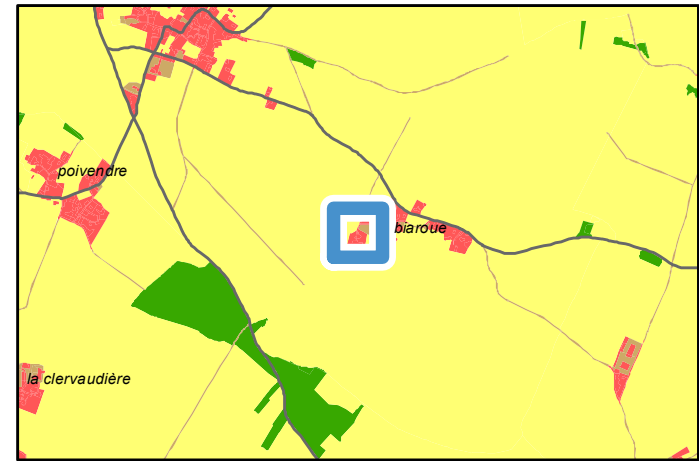
Réseau d'eau : Oui

Périmètre de protection agricole : Non

Présence d'une habitation sur l'unité foncière : Oui

Servitude :

Destination initiale : A étudier



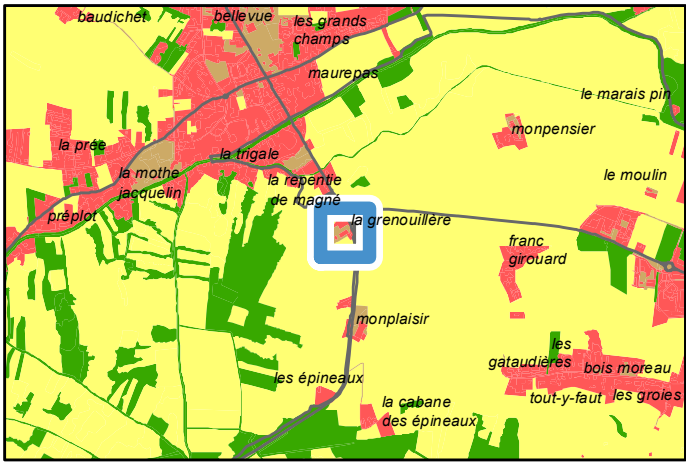
Avis changement destination	
■	Oui
Autre bâti changement destination	
▨	Oui
Réseau électrique	
—	Réseau aérien basse tension
- - -	Réseau souterrain basse tension
Réseau AEP	
—	Canalisation

PLUi-D - Identification du bâti changement de destination

79162 : Magné - 20 Lieu-dit La Repentie de Magné
Parcelle : 790162 AV0291

Avis changement de destination : Oui

- Type de bâti : Bâtiment en pierre sèche avec une toiture ent tôle. Ouvertures en bois.
- Etat du bâti : Bon
- Accessibilité : Depuis la voirie
- Réseau d'électricité : Oui
- Réseau d'eau : A étudier par le porteur de projet
- Périmètre de protection agricole : Oui
- Présence d'une habitation sur l'unité foncière : Oui
- Servitude :
- Destination initiale : Agricole



Périmètre de protection agricole
 RSD

Avis changement destination
 Oui

Réseau électrique
 Réseau souterrain basse tension

Réseau AEP
 Canalisation

PLUi-D - Identification du bâti changement de destination

79162 : Magné - Lieu-dit Monplaisir

Parcelle : 790162 AS0045

Avis changement de destination : Oui

Type de bâti : Bâtiment en pierre sèche avec une toiture en tuile. Portail en tôle.

Etat du bâti : Bon

Accessibilité : Depuis la voirie

Réseau d'électricité : Oui

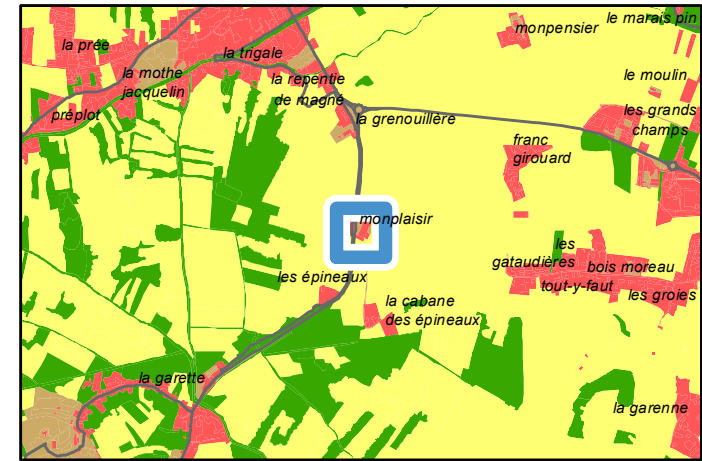
Réseau d'eau : A étudier par le porteur de projet







Périmètre de protection agricole : Oui

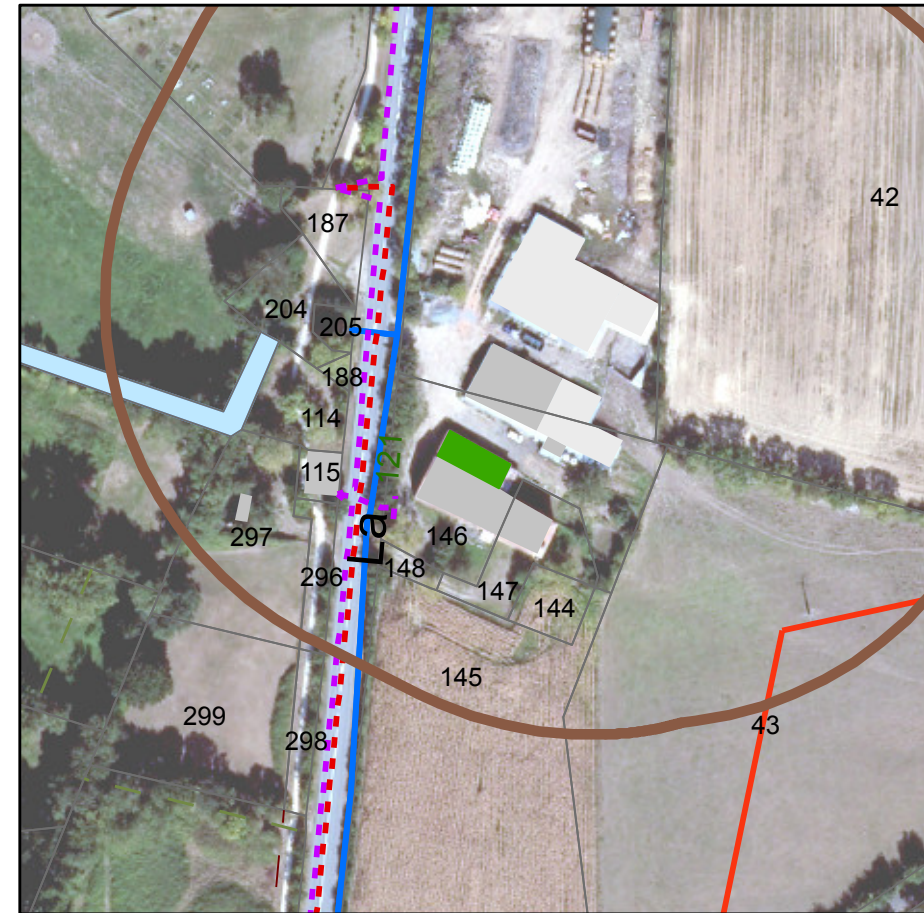
Présence d'une habitation sur l'unité foncière : Oui

Servitude :

Destination initiale : A étudier



	Périmètre de protection agricole
	ICPE
	Avis changement destination
	Oui
	Réseau électrique
	Réseau aérien haute tension
	Réseau souterrain basse tension
	Réseau souterrain haute tension
	Réseau AEP
	Canalisation



PLUi-D - Identification du bâti changement de destination

79162 : Magné - Lieu-dit Champs de la Noue

Parcelle : 790162 AS0071; 790162 AS0143

Avis changement de destination : Oui

Type de bâti : Bâtiment en pierre sèche avec une toiture en tuile. Porte en bois.

Etat du bâti : Bon

Accessibilité : Depuis la voirie

Réseau d'électricité : Oui

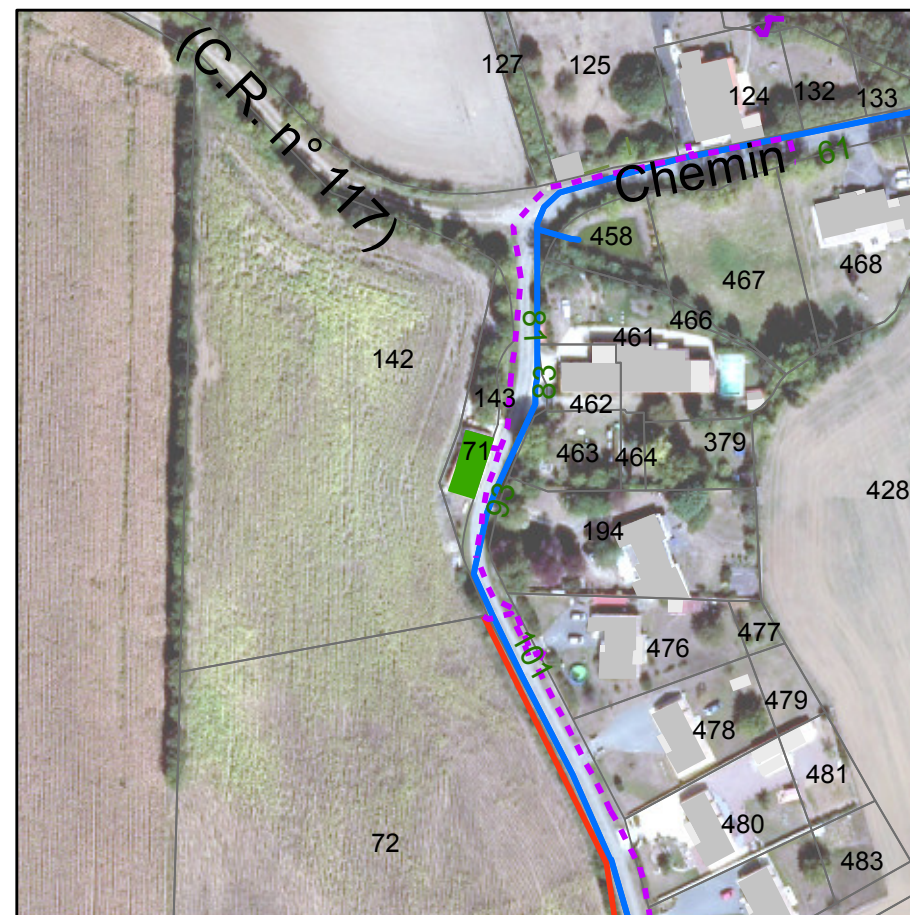
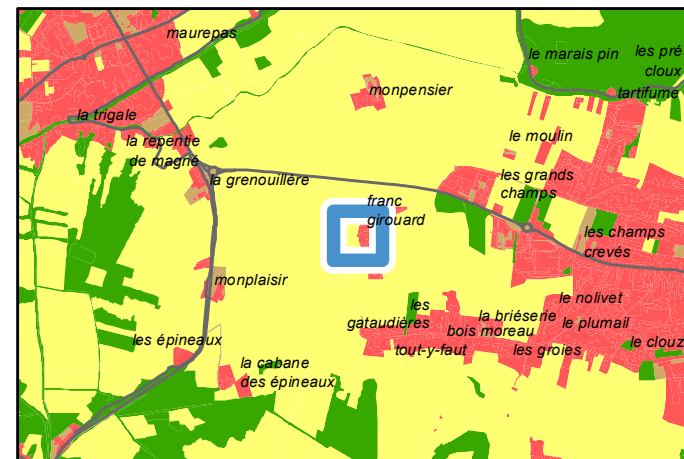
Réseau d'eau : A étudier par le porteur de projet

Périmètre de protection agricole : Non

Présence d'une habitation sur l'unité foncière : Non

Servitude :

Destination initiale : A étudier



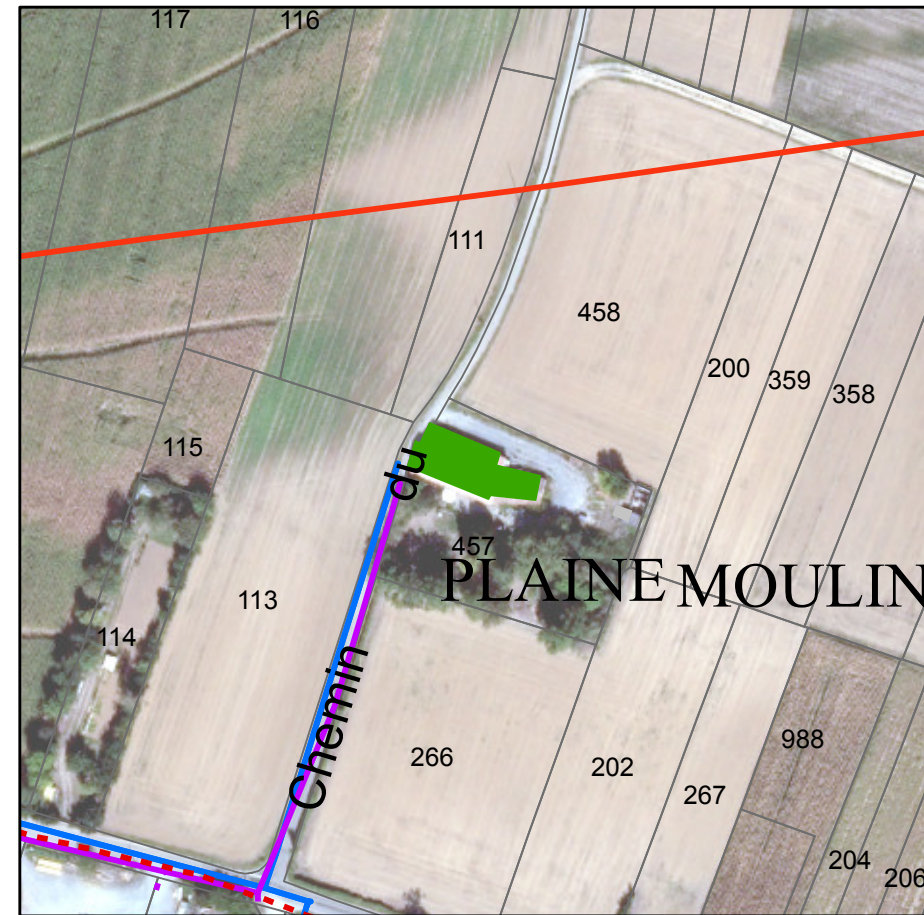
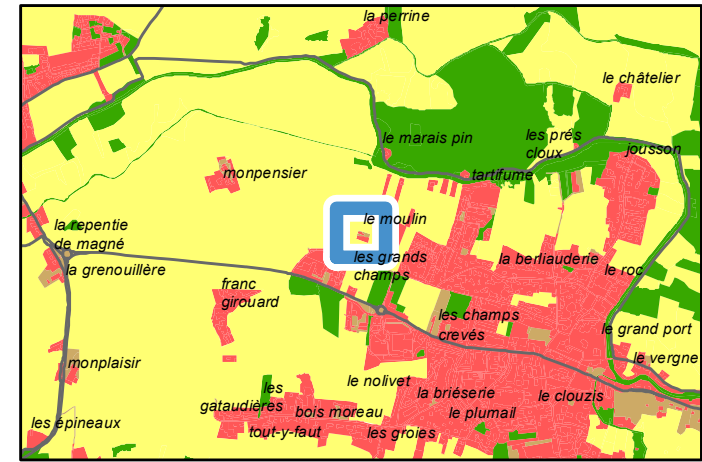
Avis changement destination	
■	Oui
Réseau électrique	
—	Réseau aérien haute tension
- - -	Réseau souterrain basse tension
Réseau AEP	
—	Canalisation

PLUi-D - Identification du bâti changement de destination

79162 : Magné - Lieu-dit Plaine du Moulin
Parcelle : 790162 AD0457

Avis changement de destination : Oui

- Type de bâti : Bâtiment en pierre sèche avec une toiture en tuile. Portail en bois.
- Etat du bâti : Bon
- Accessibilité : Depuis la voirie
- Réseau d'électricité : Oui
- Réseau d'eau : A étudier par le porteur de projet
- Périmètre de protection agricole : Non
- Présence d'une habitation sur l'unité foncière : Oui
- Servitude :
- Destination initiale : A étudier



Avis changement destination	
■	Oui
Réseau électrique	
—	Réseau aérien basse tension
—	Réseau aérien haute tension
- - -	Réseau souterrain basse tension
- - -	Réseau souterrain haute tension
Réseau AEP	
—	Canalisation

PLUi-D - Identification du bâti changement de destination

79162 : Magné - Route de l'Ouchette

Parcelle : 790162 AM0143

Avis changement de destination : Oui

Type de bâti : Hangar en pierre sèche avec une toiture en tuile effondrée.

Etat du bâti : Mauvais

Accessibilité : Depuis la voirie

Réseau d'électricité : Oui

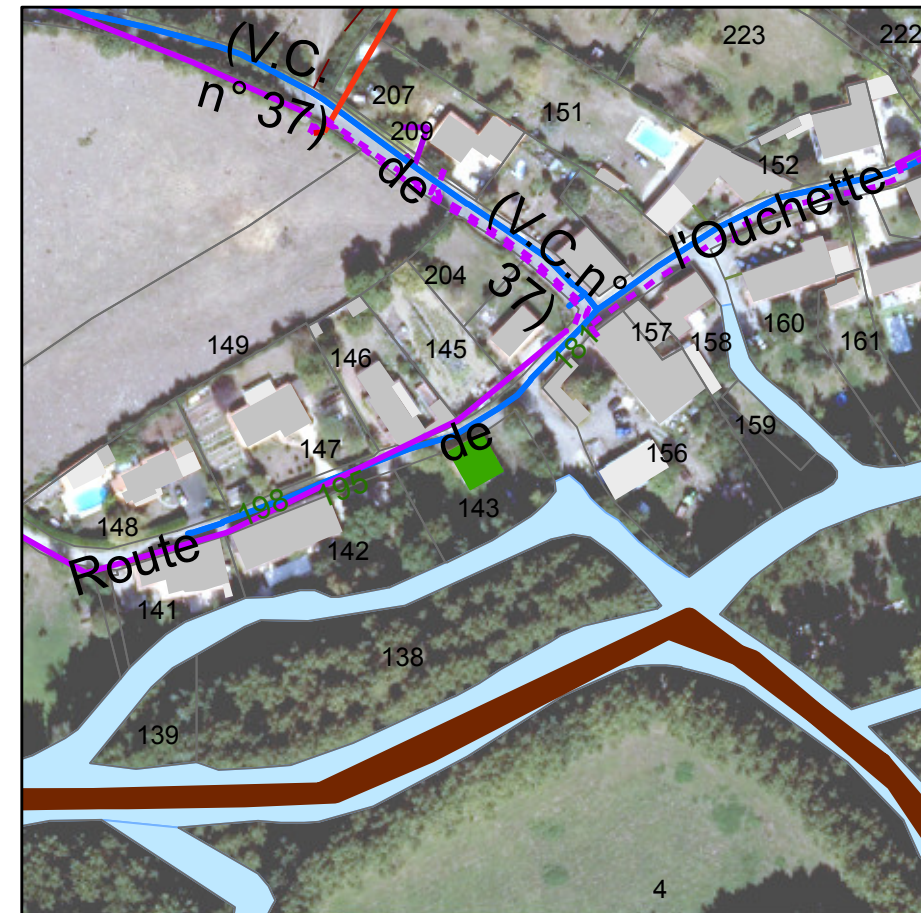
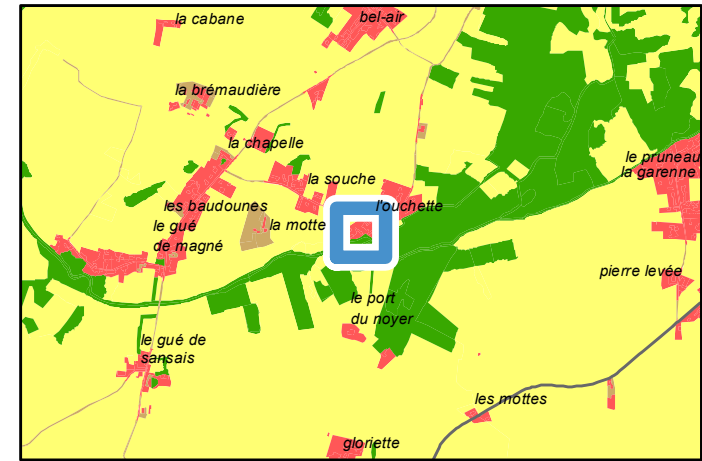
Réseau d'eau : A étudier par le porteur de projet

Périmètre de protection agricole : Non

Présence d'une habitation sur l'unité foncière : Non

Servitude : Zone inondable

Destination initiale : A étudier



Avis changement destination	
■	Oui
Réseau électrique	
—	Réseau aérien basse tension
—	Réseau aérien haute tension
- - -	Réseau souterrain basse tension
- - -	Réseau souterrain haute tension
Réseau AEP	
—	Canalisation



PLUi-D - Identification du bâti changement de destination

79162 : Magné - 42 Route de la Chapelle

Parcelle : 790162 AO0130; 790162 AO0129

Avis changement de destination : Oui

Type de bâti : Bâtiment en pierre sèche alternant toiture en tuile et en tôle. Ouvertures en bois et tôle.

Etat du bâti : Bon

Accessibilité : Depuis la voirie

Réseau d'électricité : Oui

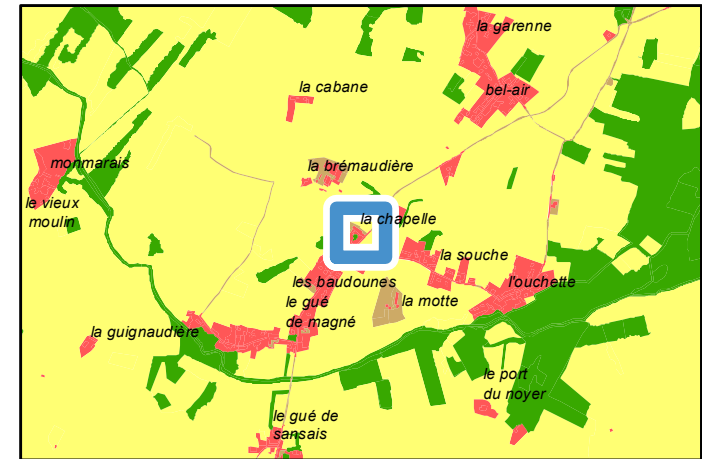
Réseau d'eau : A étudier par le porteur de projet

Périmètre de protection agricole : Oui

Présence d'une habitation sur l'unité foncière : Oui

Servitude :

Destination initiale : Agricole



	Périmètre de protection agricole
	RSD
	Avis changement destination
	Oui
Réseau électrique	
	Réseau aérien basse tension
	Réseau aérien haute tension
	Réseau souterrain basse tension
Réseau AEP	
	Canalisation

PLUi-D - Identification du bâti changement de destination

79166 : Marigny - Lieu-dit Terre-Neuve-Sud

Parcelle : 790166 E0113

Avis changement de destination : Oui

Type de bâti : Bâtiment en pierre sèche avec une toiture en tôle.

Etat du bâti : Bon

Accessibilité : Depuis la voirie

Réseau d'électricité : Oui

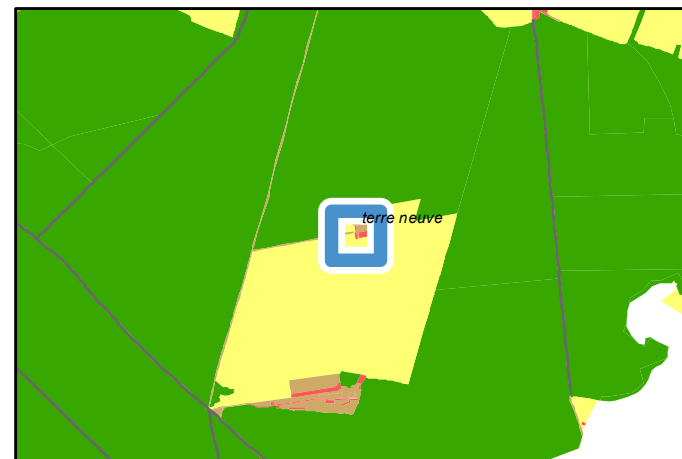
Réseau d'eau : Non, à moins de 100m







Périmètre de protection agricole : Non

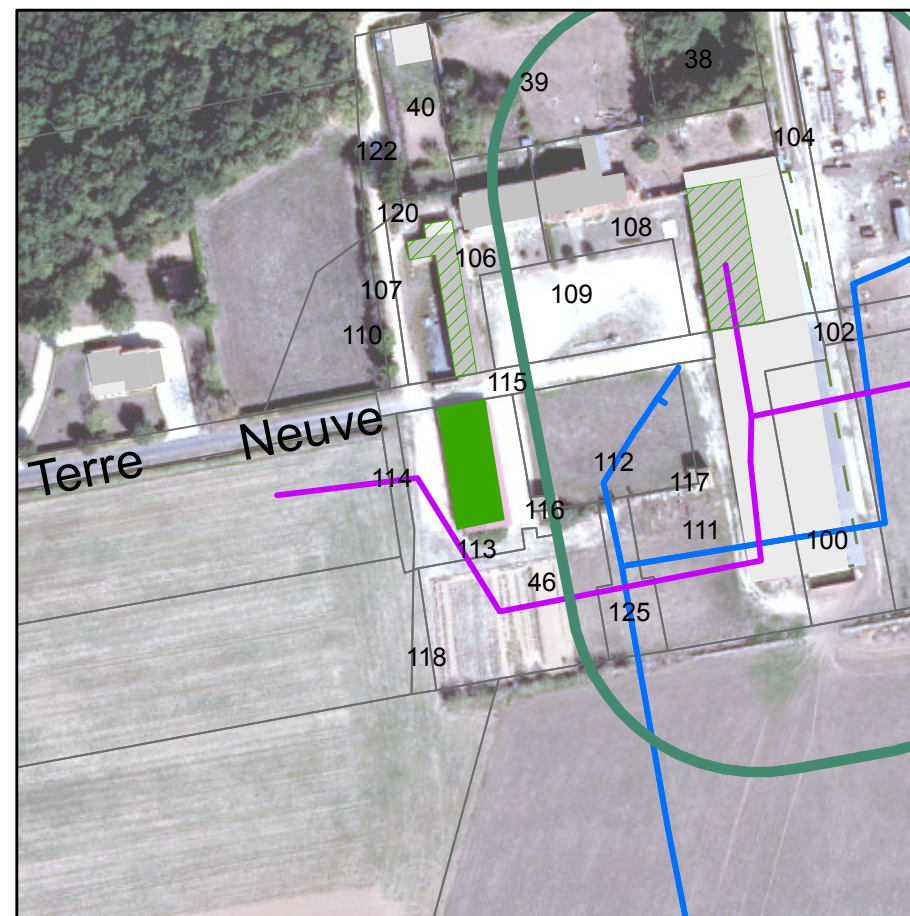
Présence d'une habitation sur l'unité foncière : Oui

Servitude :

Destination initiale : Agricole



	Périmètre de protection agricole
	RSD
	Avis changement destination
	Oui
	Autre bâti changement destination
	Oui
	Réseau électrique
	Réseau aérien basse tension
	Réseau aérien haute tension
	Réseau AEP
	Canalisation



PLUi-D - Identification du bâti changement de destination

79166 : Marigny - Lieu-dit Terre-Neuve-Sud

Parcelle : 790166 E0108

Avis changement de destination : Oui

Type de bâti : Bâtiment en pierre sèche avec une partie de la toiture en tuile et l'autre en tôle.

Etat du bâti : Bon

Accessibilité : Depuis la voirie

Réseau d'électricité : Oui

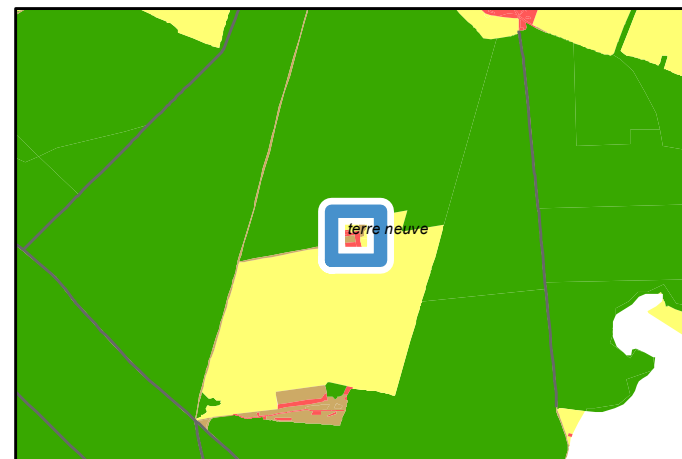
Réseau d'eau : Oui

Périmètre de protection agricole : Oui

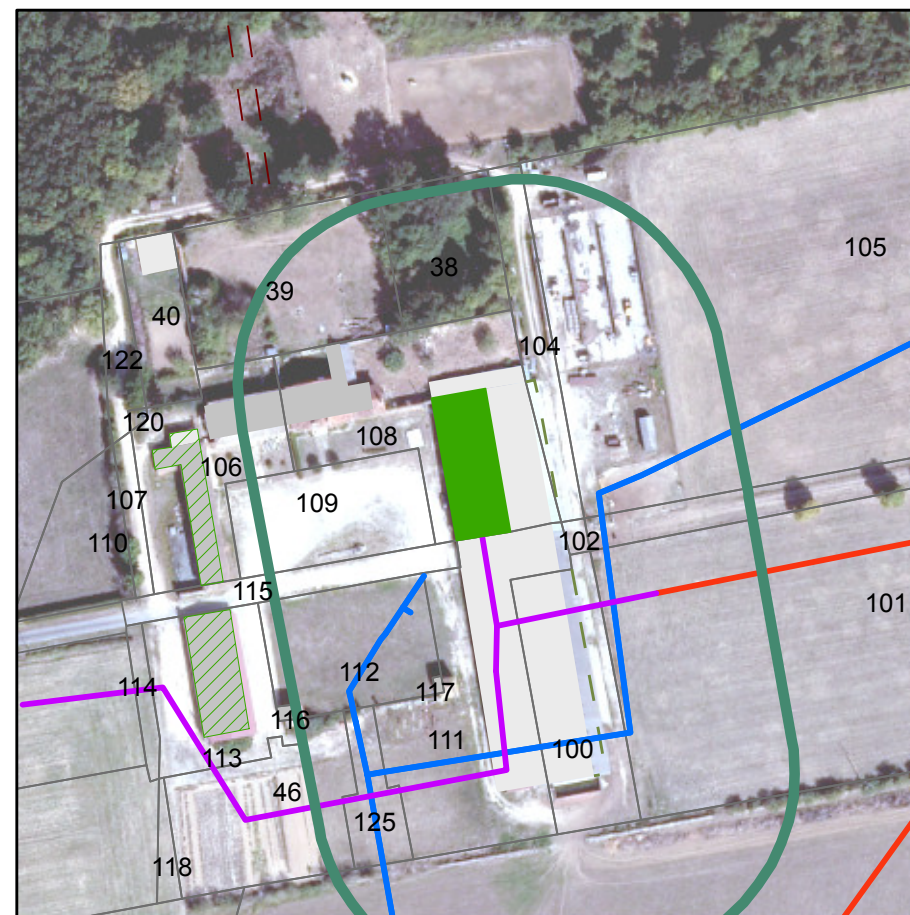
Présence d'une habitation sur l'unité foncière : Oui

Servitude :

Destination initiale : Agricole



	Périmètre de protection agricole
	RSD
	Avis changement destination
	Oui
	Autre bâti changement destination
	Oui
	Réseau électrique
	Réseau aérien basse tension
	Réseau aérien haute tension
	Réseau AEP
	Canalisation



PLUi-D - Identification du bâti changement de destination

79166 : Marigny - Lieu-dit Terre-Neuve-Sud

Parcelle : 790166 E0106

Avis changement de destination : Oui

Type de bâti : Bâtiment en pierre sèche avec une toiture en tuile. Ouvertures en bois.

Etat du bâti : Bon

Accessibilité : Depuis la voirie

Réseau d'électricité : Non, à moins de 100m

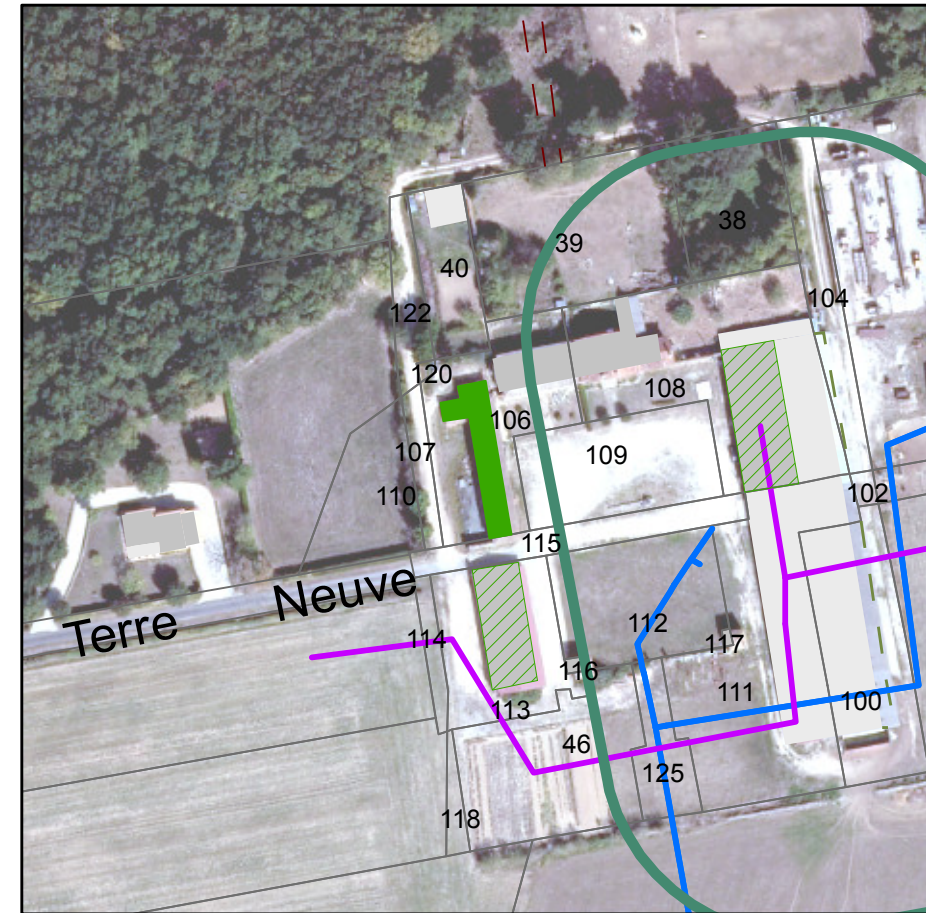
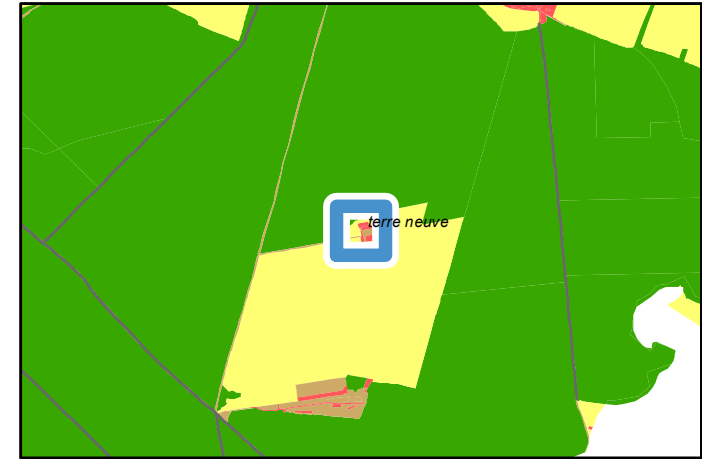
Réseau d'eau : Non, à moins de 100m

Périmètre de protection agricole : Non

Présence d'une habitation sur l'unité foncière : Oui

Servitude :

Destination initiale : A étudier



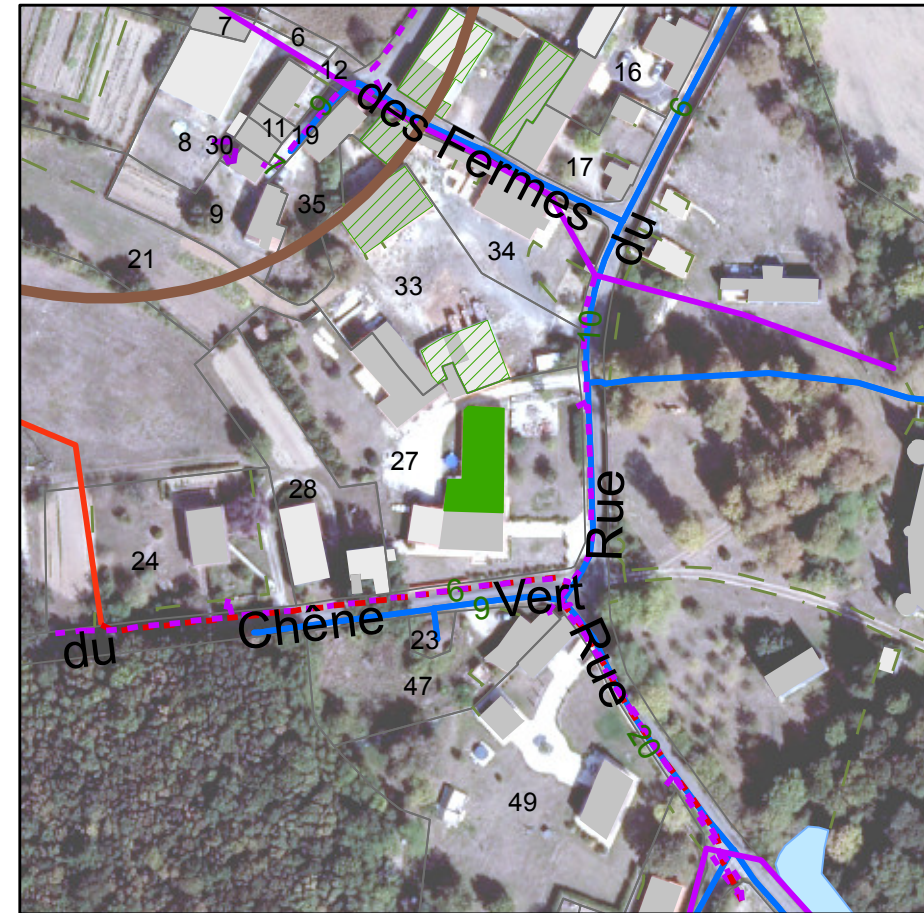
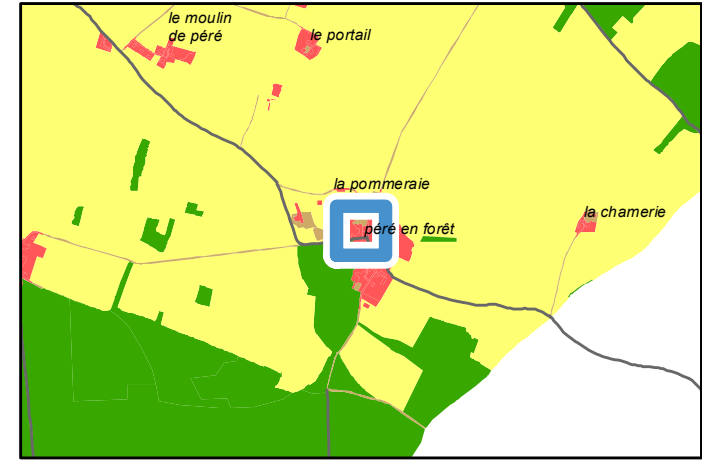
	Périmètre de protection agricole RSD
	Avis changement destination Oui
	Autre bâti changement destination Oui
	Réseau électrique Réseau aérien basse tension
	Réseau AEP Canalisation

PLUi-D - Identification du bâti changement de destination

79166 : Marigny - Rue du Château
Parcelle : 790166 AP0027

Avis changement de destination : Oui

- Type de bâti : Bâtiment en pierre sèche avec une toiture en tuile. Ouvertures en bois.
- Etat du bâti : Bon
- Accessibilité : Depuis la voirie
- Réseau d'électricité : Oui
- Réseau d'eau : Oui
- Périmètre de protection agricole : Non
- Présence d'une habitation sur l'unité foncière : Oui
- Servitude :
- Destination initiale : A étudier



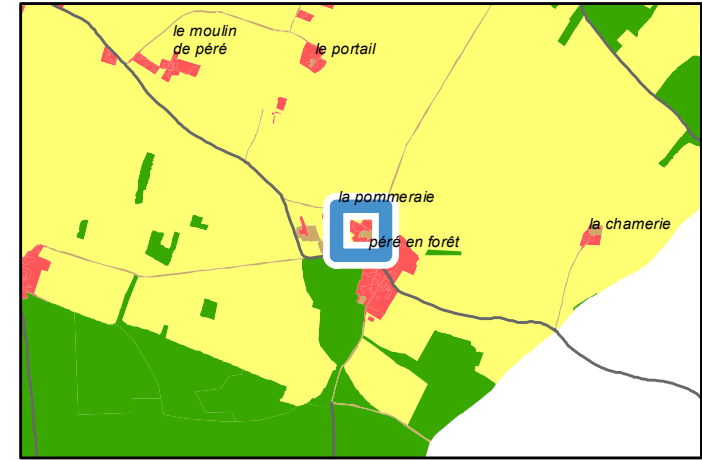
	Périmètre de protection agricole
	ICPE
	Avis changement destination
	Oui
	Autre bâti changement destination
	Oui
	Réseau électrique
	Réseau aérien basse tension
	Réseau aérien haute tension
	Réseau souterrain basse tension
	Réseau souterrain haute tension
	Réseau AEP
	Canalisation

PLUi-D - Identification du bâti changement de destination

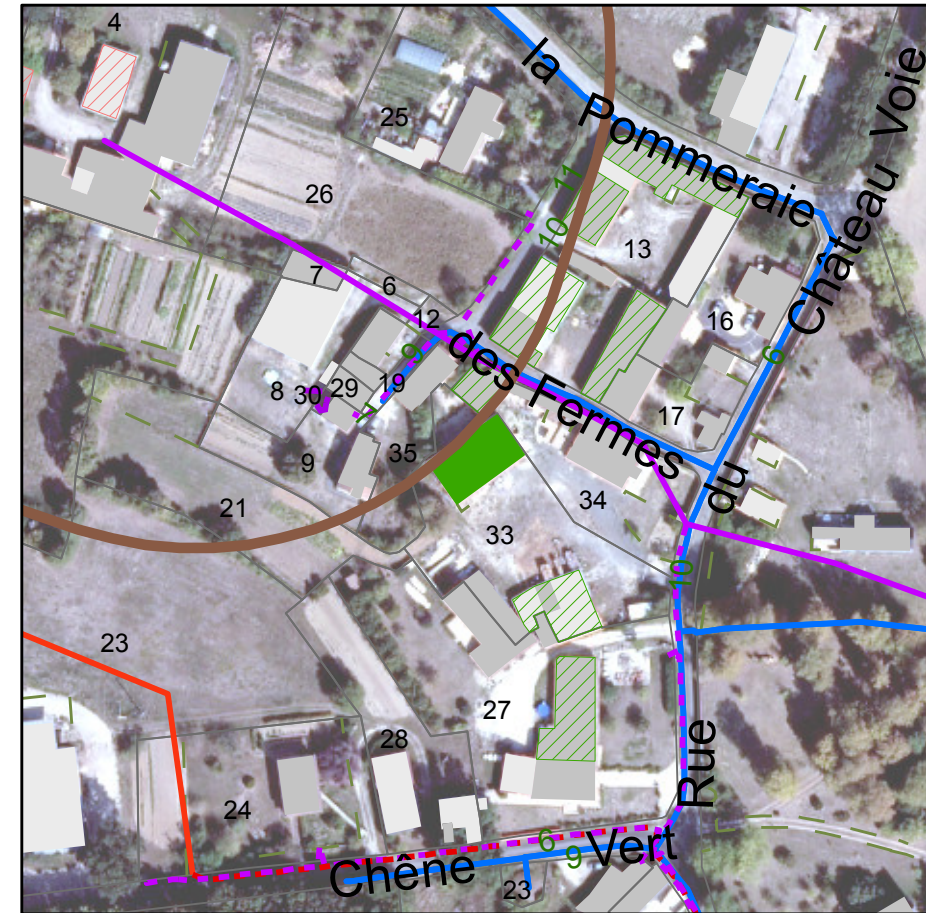
79166 : Marigny - Rue du Château
Parcelle : 790166 AP0033

Avis changement de destination : Oui

- Type de bâti : Bâtiment en pierre sèche avec une toiture en tuile. Ouvertures en tôle et bois.
- Etat du bâti : Bon
- Accessibilité : Depuis la voirie
- Réseau d'électricité : Oui
- Réseau d'eau : Oui
- Périmètre de protection agricole : Oui
- Présence d'une habitation sur l'unité foncière : Non
- Servitude :
- Destination initiale : A étudier



Périmètre de protection agricole	
	ICPE
Avis changement destination	
	Oui
Autre bâti changement destination	
	Oui
	Non
Réseau électrique	
	Réseau aérien basse tension
	Réseau aérien haute tension
	Réseau souterrain basse tension
	Réseau souterrain haute tension
Réseau AEP	
	Canalisation



PLUi-D - Identification du bâti changement de destination

79166 : Marigny - Rue du Château

Parcelle : 790166 AP0033

Avis changement de destination : Oui

Type de bâti : Préau en pierre sèche avec une partie de la toiture en tuile et l'autre en tôle.

Etat du bâti : Moyen

Accessibilité : Depuis la voirie

Réseau d'électricité : Oui

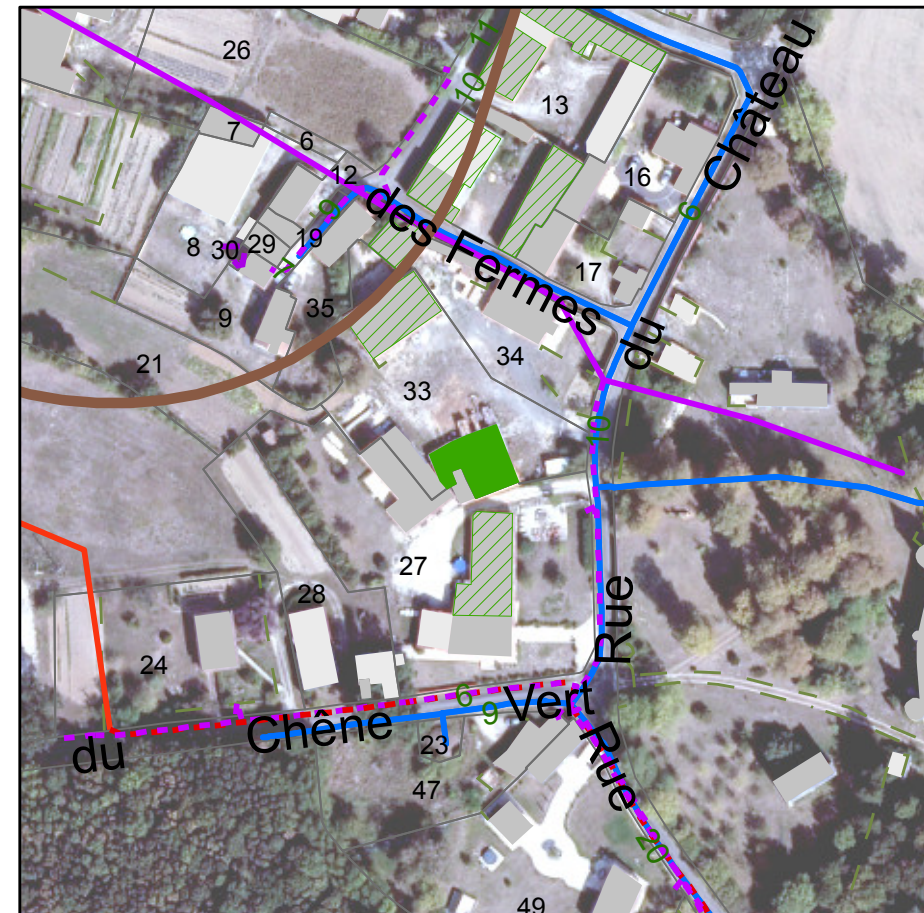
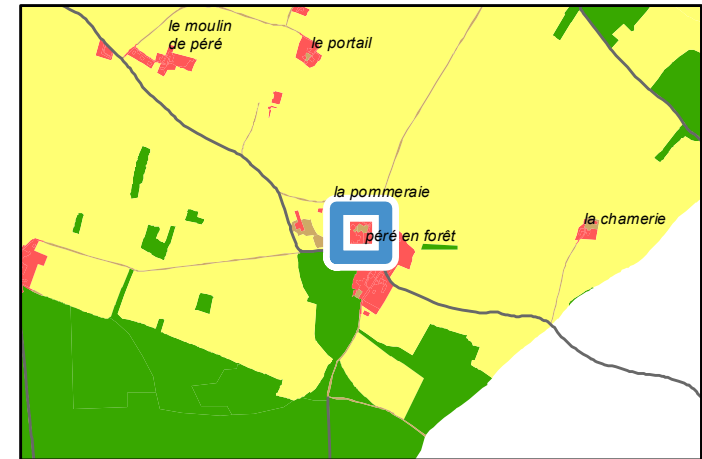
Réseau d'eau : Oui

Périmètre de protection agricole : Non

Présence d'une habitation sur l'unité foncière : Non

Servitude :

Destination initiale : A étudier



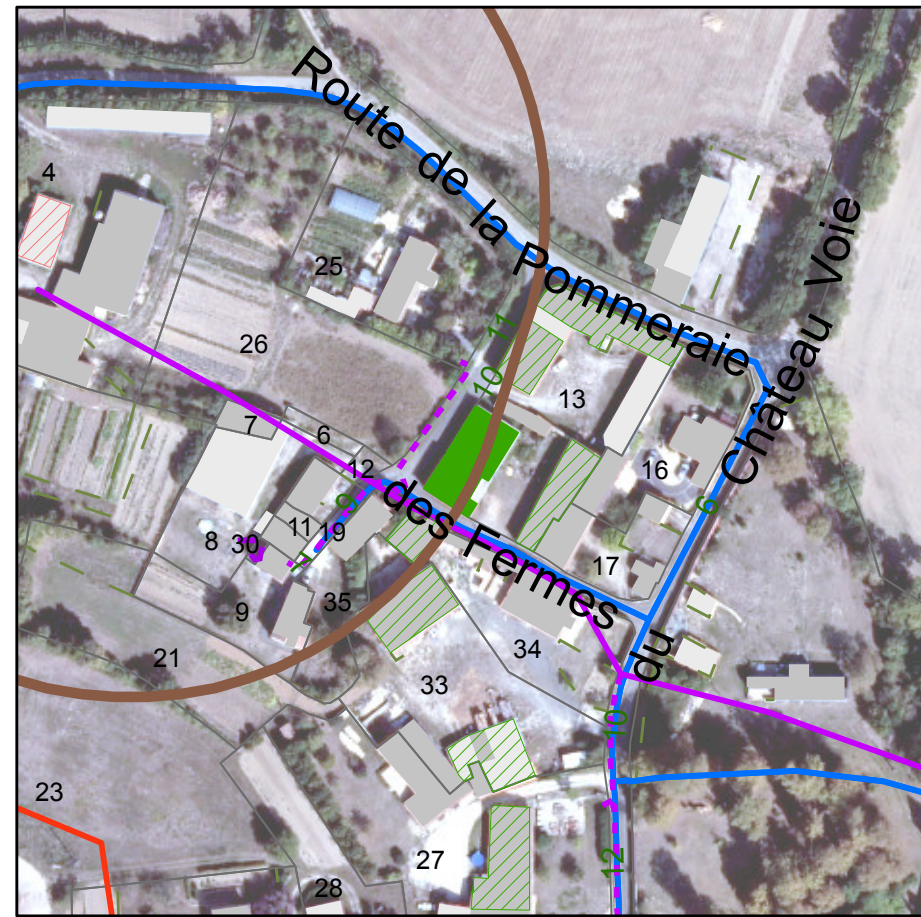
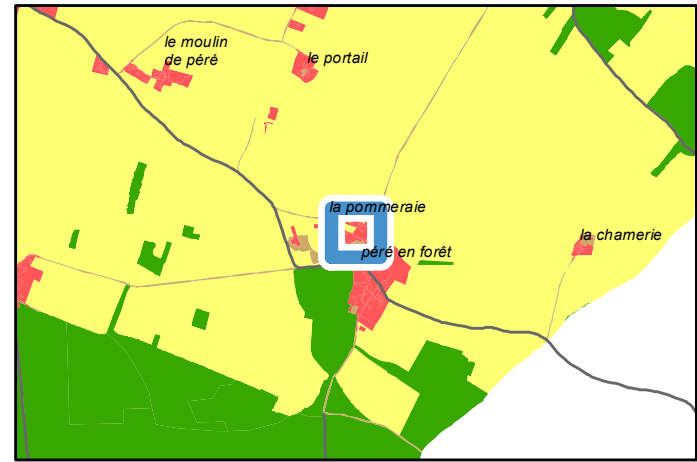
Périmètre de protection agricole
ICPE
Avis changement destination
Oui
Autre bâti changement destination
Oui
Réseau électrique
Réseau aérien basse tension
Réseau aérien haute tension
Réseau souterrain basse tension
Réseau souterrain haute tension
Réseau AEP
Canalisation

PLUi-D - Identification du bâti changement de destination

79166 : Marigny - 10 Rue des Fermés
Parcelle : 790166 AP0013

Avis changement de destination : Oui

- Type de bâti : Bâtiment en pierre sèche avec une toiture en tuile. Porte en bois.
- Etat du bâti : Bon
- Accessibilité : Depuis la voirie
- Réseau d'électricité : Oui
- Réseau d'eau : Oui
- Périmètre de protection agricole : Oui
- Présence d'une habitation sur l'unité foncière : Oui
- Servitude :
- Destination initiale : A étudier



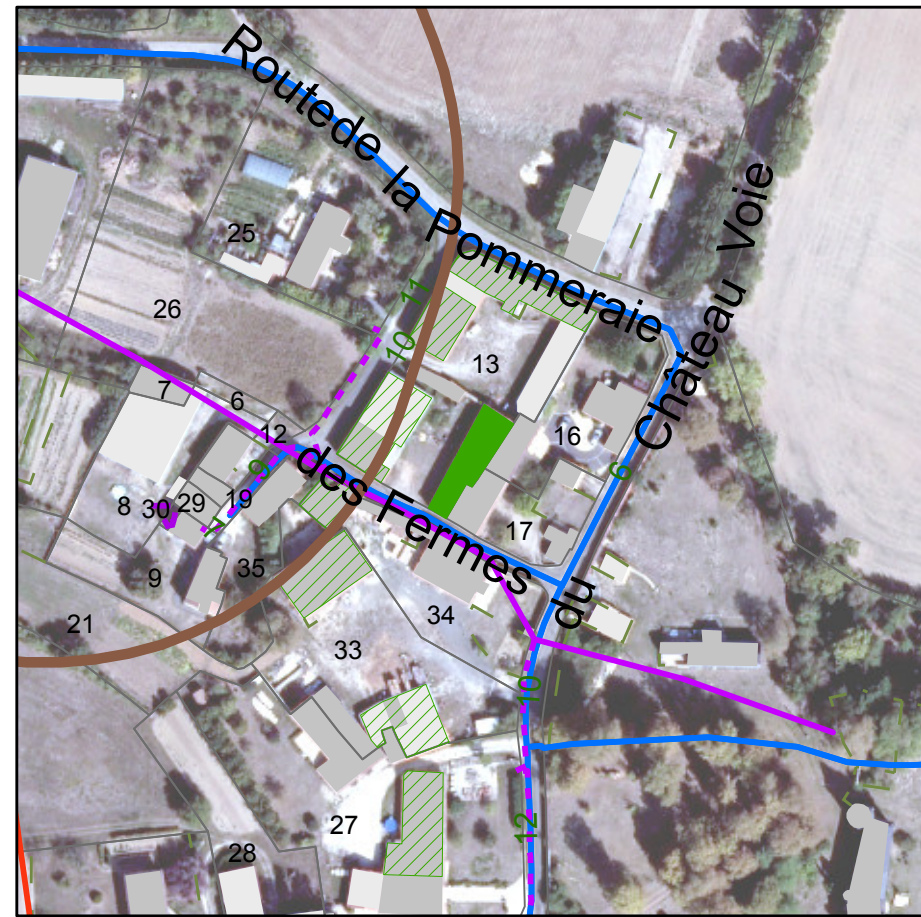
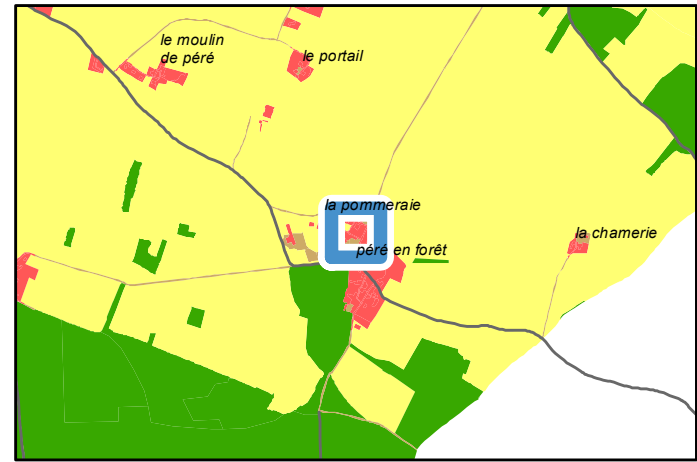
	Périmètre de protection agricole
	ICPE
	Avis changement destination
	Oui
	Autre bâti changement destination
	Oui
	Non
	Réseau électrique
	Réseau aérien basse tension
	Réseau aérien haute tension
	Réseau souterrain basse tension
	Réseau AEP
	Canalisation

PLUi-D - Identification du bâti changement de destination

79166 : Marigny - 10 Rue des Fermés
Parcelle : 790166 AP0013

Avis changement de destination : Oui

- Type de bâti : Bâtiment en pierre sèche avec une toiture en tuile. Ouvertures en tôle et bois.
- Etat du bâti : Bon
- Accessibilité : Depuis la voirie
- Réseau d'électricité : Oui
- Réseau d'eau : Oui
- Périmètre de protection agricole : Non
- Présence d'une habitation sur l'unité foncière : Oui
- Servitude :
- Destination initiale : A étudier



Périmètre de protection agricole
 ICPE

Avis changement destination
 Oui

Autre bâti changement destination
 Oui

Réseau électrique
 Réseau aérien basse tension
 Réseau aérien haute tension
 Réseau souterrain basse tension

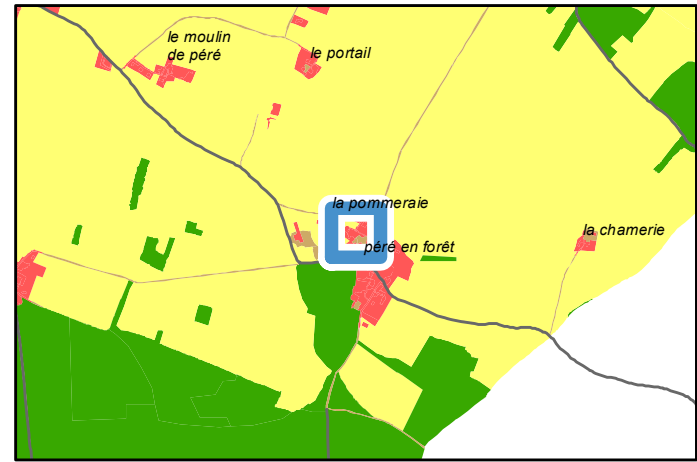
Réseau AEP
 Canalisation

PLUi-D - Identification du bâti changement de destination

79166 : Marigny - Rue des Fermés
Parcelle : 790166 AP0034

Avis changement de destination : Oui

- Type de bâti : Bâtiment en pierre sèche avec une toiture en tuile. Ouvertures en bois.
- Etat du bâti : Mauvais
- Accessibilité : Depuis la voirie
- Réseau d'électricité : Oui
- Réseau d'eau : Oui
- Périmètre de protection agricole : Oui
- Présence d'une habitation sur l'unité foncière : Oui
- Servitude :
- Destination initiale : A étudier



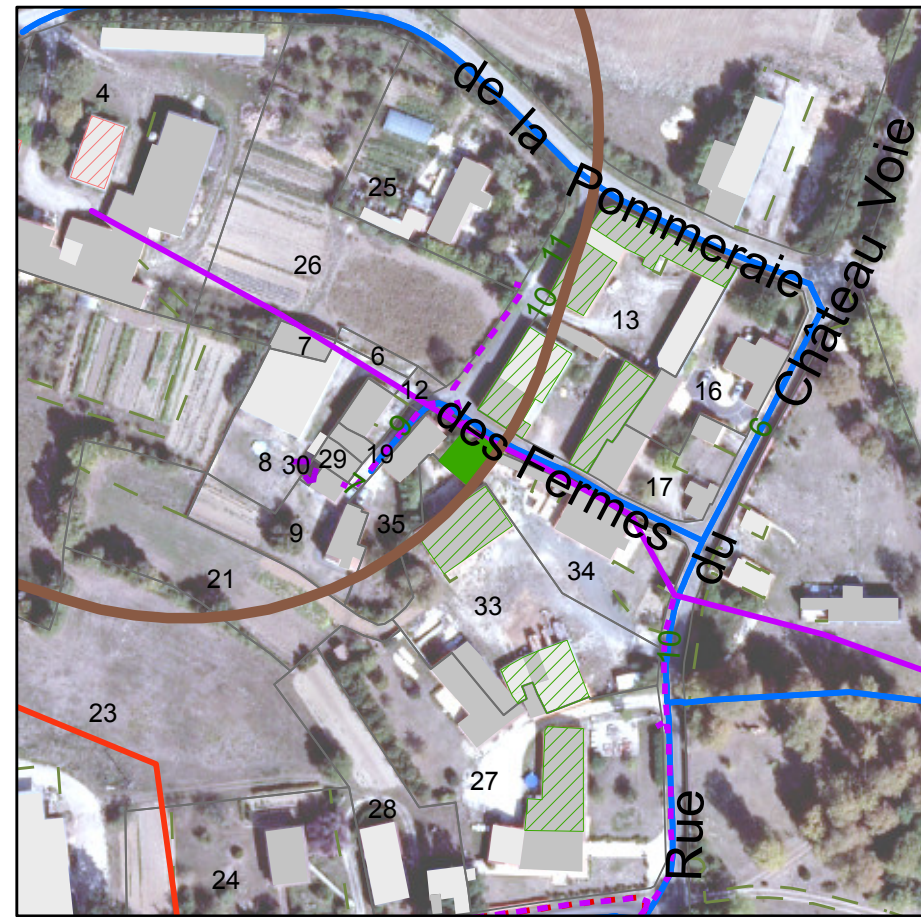
Périmètre de protection agricole
 ICPE

Avis changement destination
 Oui

Autre bâti changement destination
 Oui
 Non

Réseau électrique
 Réseau aérien basse tension
 Réseau aérien haute tension
 Réseau souterrain basse tension
 Réseau souterrain haute tension

Réseau AEP
 Canalisation

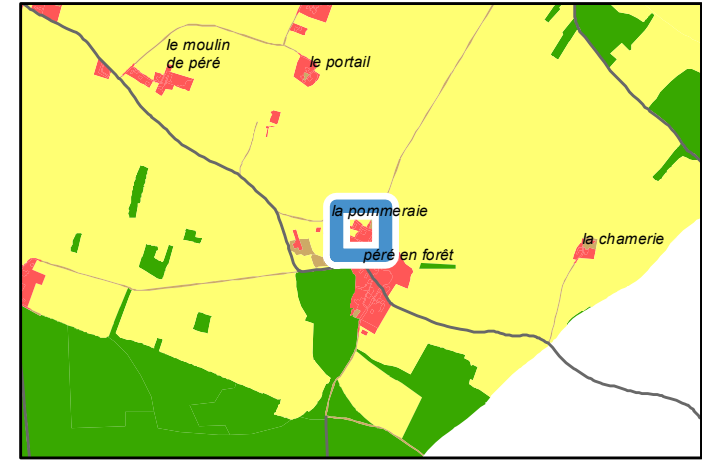


PLUi-D - Identification du bâti changement de destination

79166 : Marigny - 10 Rue des Fermés
Parcelle : 790166 AP0013

Avis changement de destination : Oui

- Type de bâti : Bâtiment en pierre sèche avec une toiture en tuile. Ouvertures en tôle.
- Etat du bâti : Bon
- Accessibilité : Depuis la voirie
- Réseau d'électricité : Oui
- Réseau d'eau : Oui
- Périmètre de protection agricole : Oui
- Présence d'une habitation sur l'unité foncière : Oui
- Servitude :
- Destination initiale : A étudier



Périmètre de protection agricole
ICPE
Avis changement destination
Oui
Autre bâti changement destination
Oui
Réseau électrique
Réseau aérien basse tension
Réseau souterrain basse tension
Réseau AEP
Canalisation

PLUi-D - Identification du bâti changement de destination

79166 : Marigny - 10 Rue des Fermés

Parcelle : 790166 AP0013

Avis changement de destination : Oui

Type de bâti : Bâtiment en pierre sèche avec une partie de la toiture en tuile et l'autre en tôle.

Etat du bâti : Bon

Accessibilité : Depuis la voirie

Réseau d'électricité : Oui

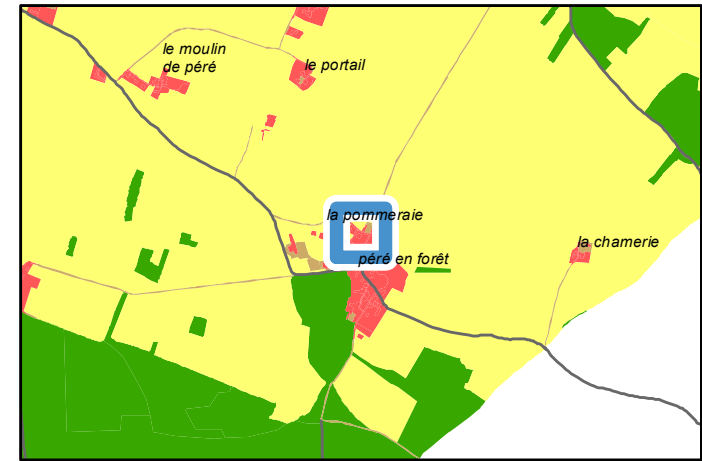
Réseau d'eau : Oui

Périmètre de protection agricole : Non

Présence d'une habitation sur l'unité foncière : Oui

Servitude :

Destination initiale : A étudier



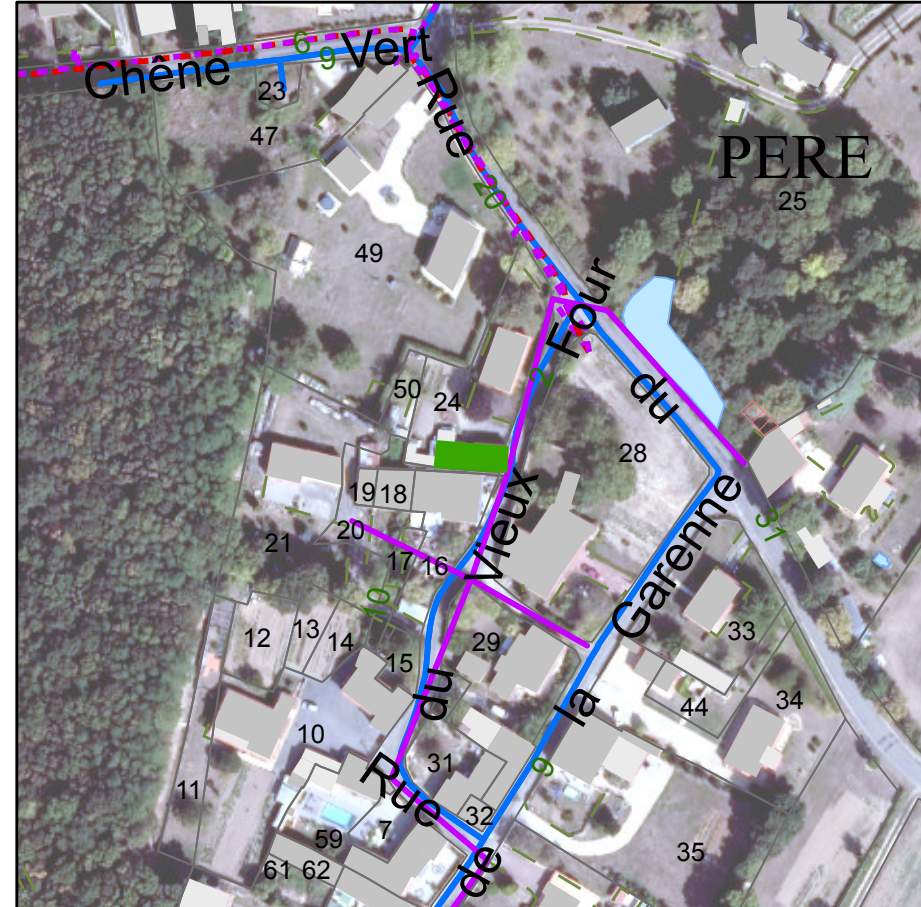
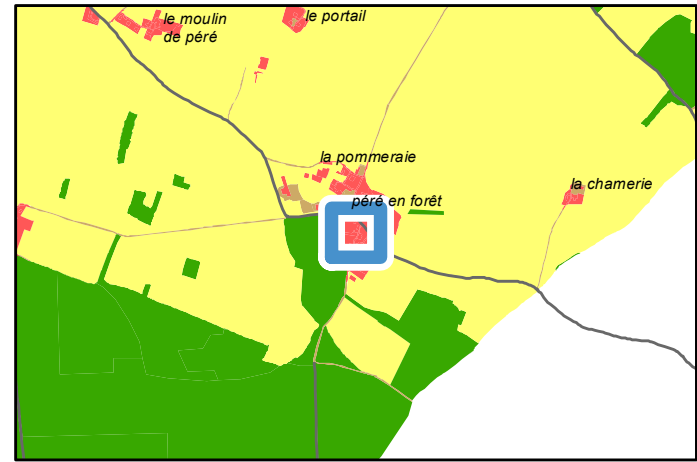
Périmètre de protection agricole	ICPE
Avis changement destination	Oui
Autre bâti changement destination	Oui
Réseau électrique	Réseau aérien basse tension
	Réseau souterrain basse tension
Réseau AEP	Canalisation

PLUi-D - Identification du bâti changement de destination

79166 : Marigny - Rue du Vieux Four
Parcelle : 790166 AR0024

Avis changement de destination : Oui

- Type de bâti : Bâtiment en pierre sèche avec une toiture en tuile. Ouvertures en bois et tôle.
- Etat du bâti : Moyen
- Accessibilité : Depuis la voirie
- Réseau d'électricité : Oui
- Réseau d'eau : Oui
- Périmètre de protection agricole : Non
- Présence d'une habitation sur l'unité foncière : Oui
- Servitude :
- Destination initiale : A étudier



Avis changement destination	
	Oui
Autre bâti changement destination	
	Non
Réseau électrique	
	Réseau aérien basse tension
	Réseau souterrain basse tension
	Réseau souterrain haute tension
Réseau AEP	
	Canalisation

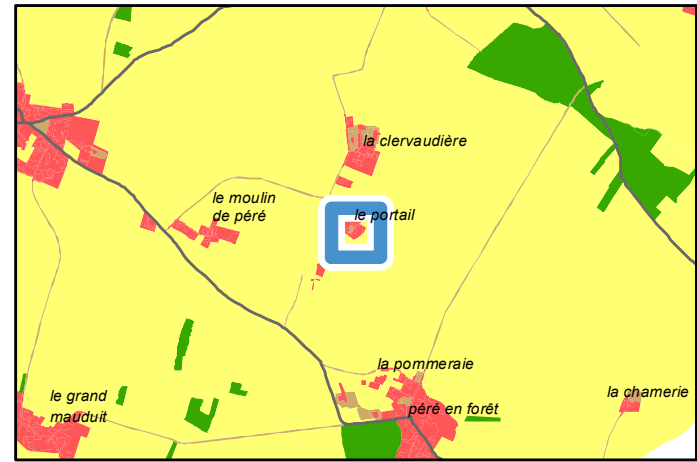
PLUi-D - Identification du bâti changement de destination

79166 : Marigny - Lieu-dit Le Portail

Parcelle : 790166 B0804

Avis changement de destination : Oui

- Type de bâti : Bâtiment en pierre sèche avec une toiture en tôle. Ouvertures en bois et en tôle.
- Etat du bâti : Bon
- Accessibilité : Depuis la voirie
- Réseau d'électricité : Oui
- Réseau d'eau : Oui
- Périmètre de protection agricole : Non
- Présence d'une habitation sur l'unité foncière : Oui
- Servitude :
- Destination initiale : A étudier



Avis changement destination	
■	Oui
Autre bâti changement destination	
▨	Oui
Réseau électrique	
—	Réseau aérien basse tension
Réseau AEP	
—	Canalisation

PLUi-D - Identification du bâti changement de destination

79166 : Marigny - Lieu-dit Le Portail

Parcelle : 790166 B0804

Avis changement de destination : Oui

Type de bâti : Bâtiment en pierre sèche avec une toiture en tôle.

Etat du bâti : Bon

Accessibilité : Depuis la voirie

Réseau d'électricité : Oui

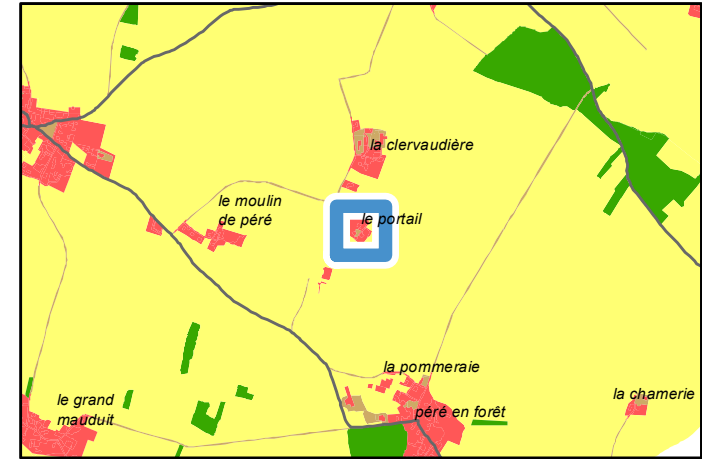
Réseau d'eau : Oui

Périmètre de protection agricole : Non

Présence d'une habitation sur l'unité foncière : Oui

Servitude :

Destination initiale : Agricole



Avis changement destination	■ Oui
Autre bâti changement destination	▨ Oui
Réseau électrique	— Réseau aérien basse tension
Réseau AEP	— Canalisation

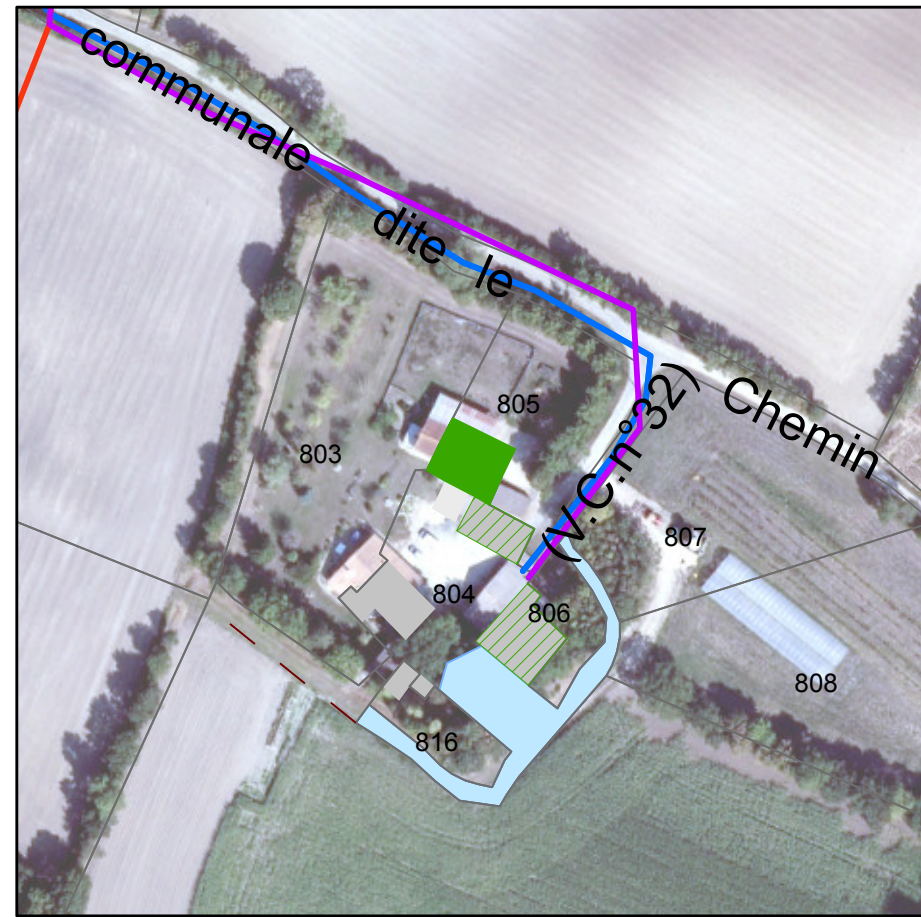
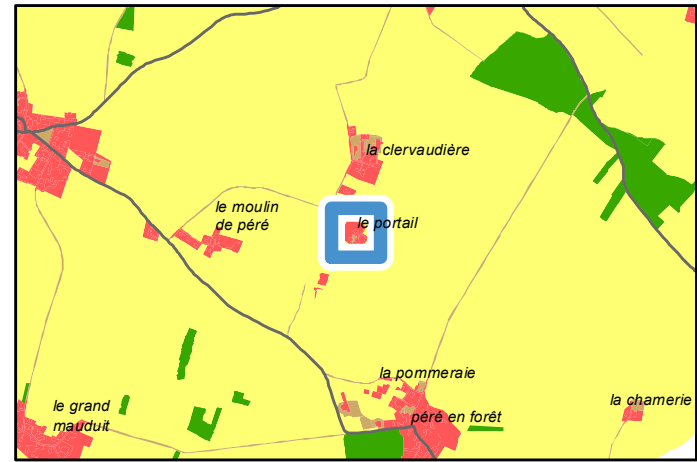
PLUi-D - Identification du bâti changement de destination

79166 : Marigny - Lieu-dit Le Portail

Parcelle : 790166 B0804; 790166 B0805

Avis changement de destination : Oui

- Type de bâti : Préau en pierre sèche avec une partie de la toiture en tuile et l'autre en tôle.
- Etat du bâti : Bon
- Accessibilité : Depuis la voirie
- Réseau d'électricité : Oui
- Réseau d'eau : Oui
- Périmètre de protection agricole : Non
- Présence d'une habitation sur l'unité foncière : Oui
- Servitude :
- Destination initiale : Agricole



Avis changement destination	
■	Oui
Autre bâti changement destination	
▨	Oui
Réseau électrique	
—	Réseau aérien basse tension
—	Réseau aérien haute tension
Réseau AEP	
—	Canalisation

PLUi-D - Identification du bâti changement de destination

79166 : Marigny - 2 Le Breuil-Nord

Parcelle : 790166 C0389

Avis changement de destination : Oui

Type de bâti : Bâtiment en pierre sèche avec une toiture en tuile.

Etat du bâti : Bon

Accessibilité : Depuis la voirie

Réseau d'électricité : Oui

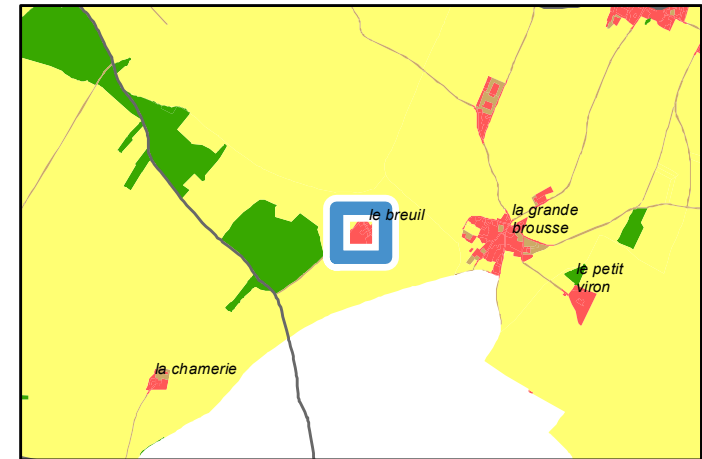
Réseau d'eau : Oui

Périmètre de protection agricole : Non

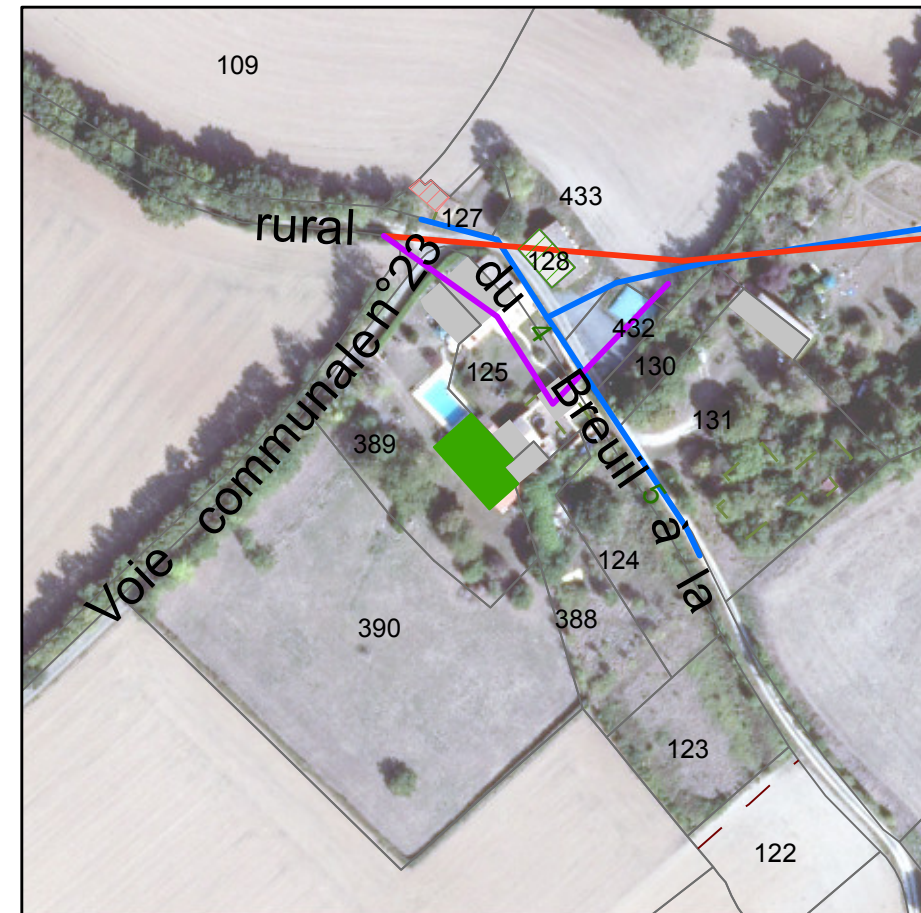
Présence d'une habitation sur l'unité foncière : Oui

Servitude :

Destination initiale : A étudier



Avis changement destination	
	Oui
Autre bâti changement destination	
	Oui
	Non
Réseau électrique	
	Réseau aérien basse tension
	Réseau aérien haute tension
Réseau AEP	
	Canalisation



PLUi-D - Identification du bâti changement de destination

79166 : Marigny - Lieu-dit Le Breuil-Nord

Parcelle : 790166 C0128

Avis changement de destination : Oui

Type de bâti : Préau en pierre sèche avec une toiture en tuile.

Etat du bâti : Bon

Accessibilité : Depuis la voirie

Réseau d'électricité : Oui

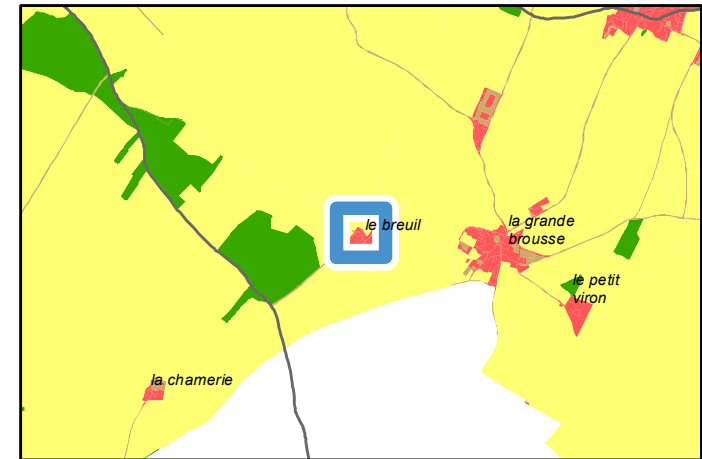
Réseau d'eau : Oui

Périmètre de protection agricole : Non

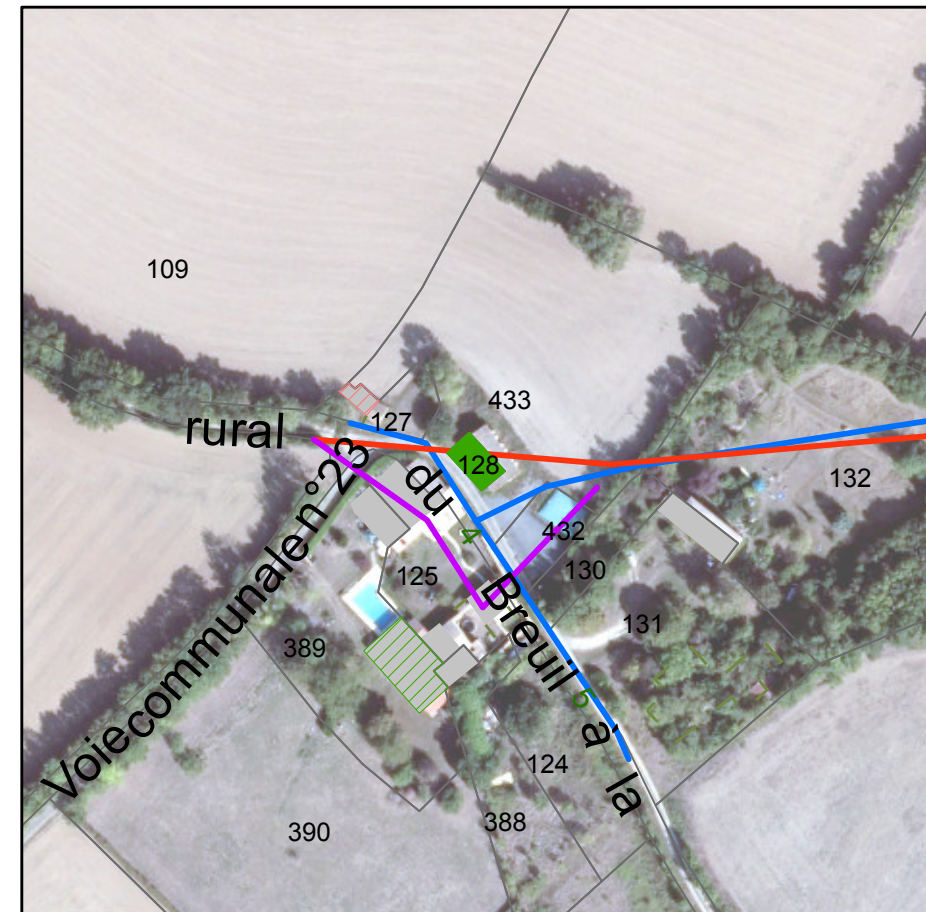
Présence d'une habitation sur l'unité foncière : Non

Servitude :

Destination initiale : A étudier



Avis changement destination	
	Oui
Autre bâti changement destination	
	Oui
	Non
Réseau électrique	
	Réseau aérien basse tension
	Réseau aérien haute tension
Réseau AEP	
	Canalisation



PLUi-D - Identification du bâti changement de destination

79166 : Marigny - 36 Chemin des Vieilles Vignes

Parcelle : 790166 AO0024

Avis changement de destination : Oui

Type de bâti : Bâtiment en pierre sèche avec une toiture en tôle. Ouvertures en bois.

Etat du bâti : Bon

Accessibilité : Depuis la voirie

Réseau d'électricité : Oui

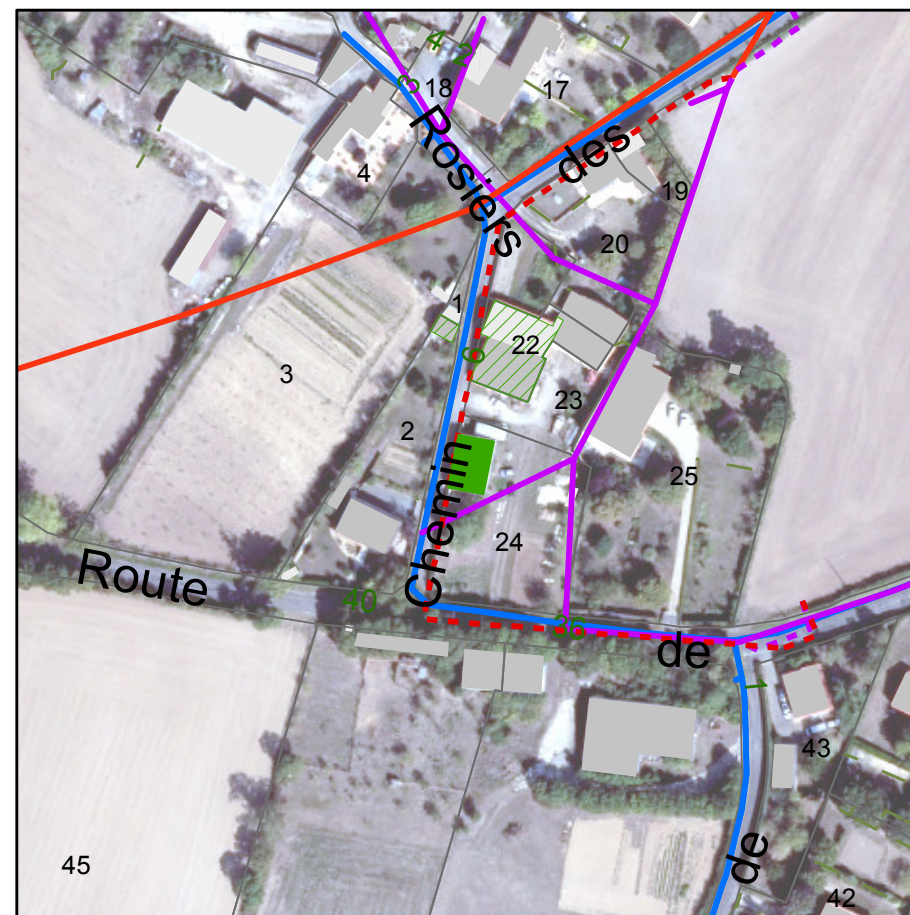
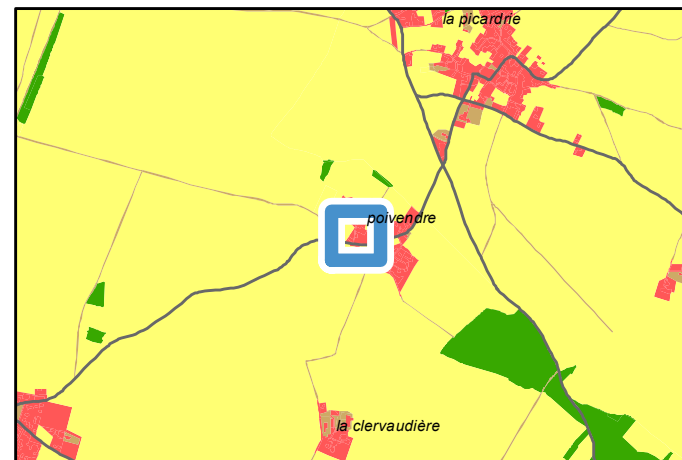
Réseau d'eau : Oui

Périmètre de protection agricole : Non

Présence d'une habitation sur l'unité foncière : Oui

Servitude :

Destination initiale : A étudier



Avis changement destination	■ Oui
Autre bâti changement destination	▨ Oui
Réseau électrique	— Réseau aérien basse tension
	— Réseau aérien haute tension
	- - - Réseau souterrain basse tension
	- - - Réseau souterrain haute tension
Réseau AEP	— Canalisation

PLUi-D - Identification du bâti changement de destination

79166 : Marigny - 36 Chemin des Vieilles Vignes

Parcelle : 790166 AO0022

Avis changement de destination : Oui

Type de bâti : Bâtiment en pierre sèche avec une toiture en tuile. Ouvertures en bois.

Etat du bâti : Bon

Accessibilité : Depuis la voirie

Réseau d'électricité : Oui

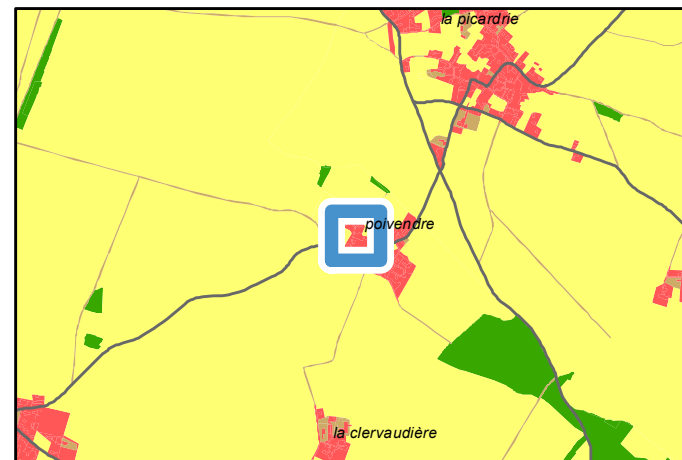
Réseau d'eau : Oui

Périmètre de protection agricole : Non

Présence d'une habitation sur l'unité foncière : Oui

Servitude :

Destination initiale : A étudier



Avis changement destination
 Oui

Autre bâti changement destination
 Oui

Réseau électrique
 Réseau aérien basse tension
 Réseau aérien haute tension
 Réseau souterrain basse tension
 Réseau souterrain haute tension

Réseau AEP
 Canalisation

PLUi-D - Identification du bâti changement de destination

79166 : Marigny - Chemin des Vieilles Vignes

Parcelle : 790166 AO0002

Avis changement de destination : Oui

Type de bâti : Bâtiment en pierre sèche avec une toiture en tuile. Ouvertures en bois.

Etat du bâti : Bon

Accessibilité : Depuis la voirie

Réseau d'électricité : Oui

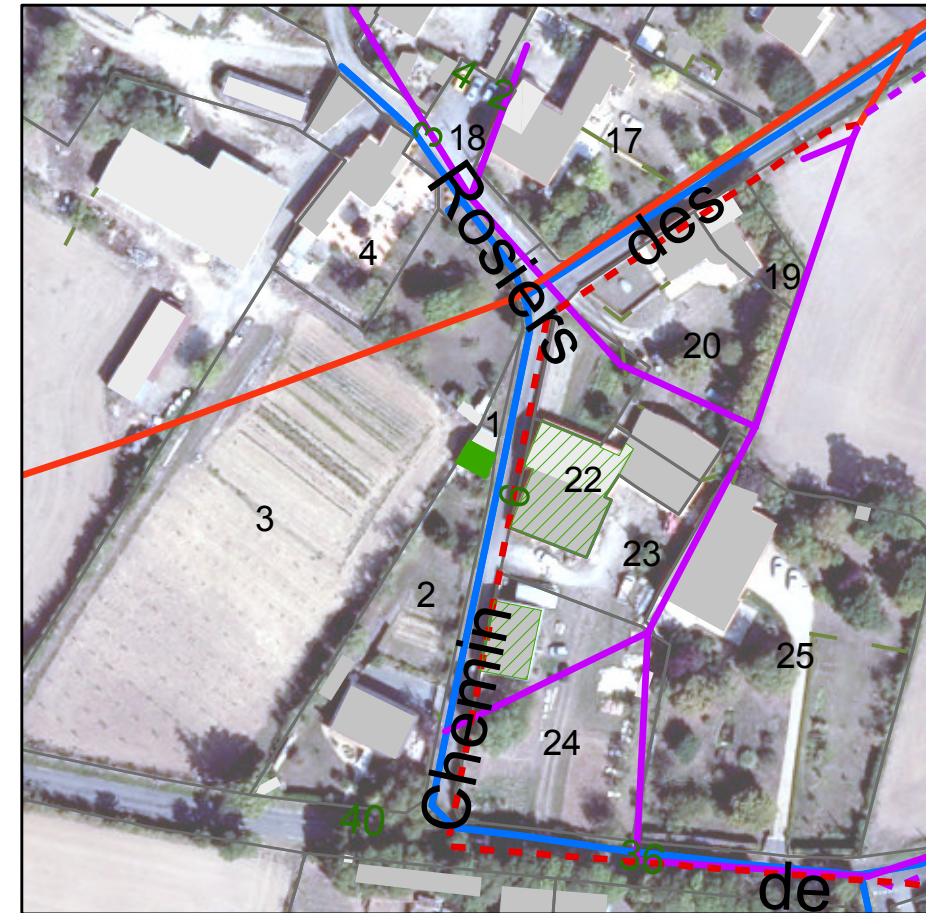
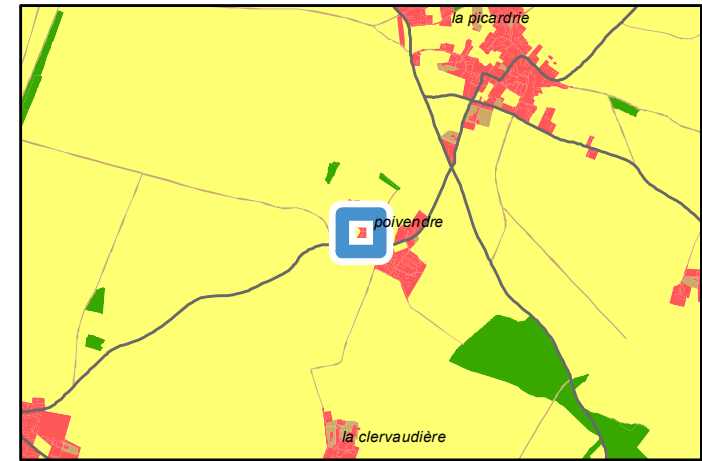
Réseau d'eau : Oui

Périmètre de protection agricole : Non

Présence d'une habitation sur l'unité foncière : Oui

Servitude :

Destination initiale : A étudier



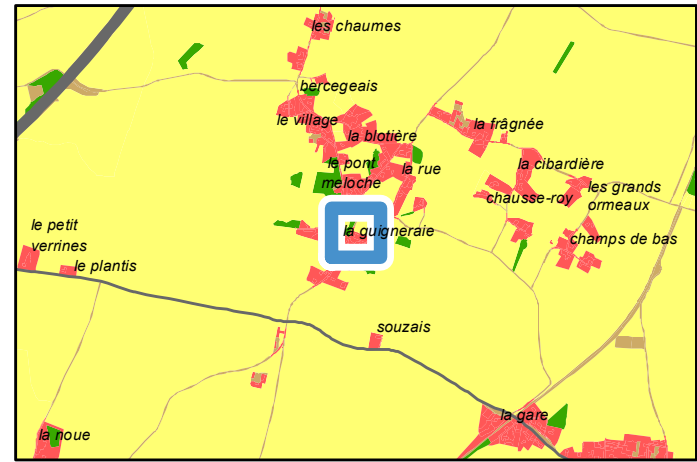
Avis changement destination	
	Oui
Autre bâti changement destination	
	Oui
Réseau électrique	
	Réseau aérien basse tension
	Réseau aérien haute tension
	Réseau souterrain basse tension
	Réseau souterrain haute tension
Réseau AEP	
	Canalisation

PLUi-D - Identification du bâti changement de destination

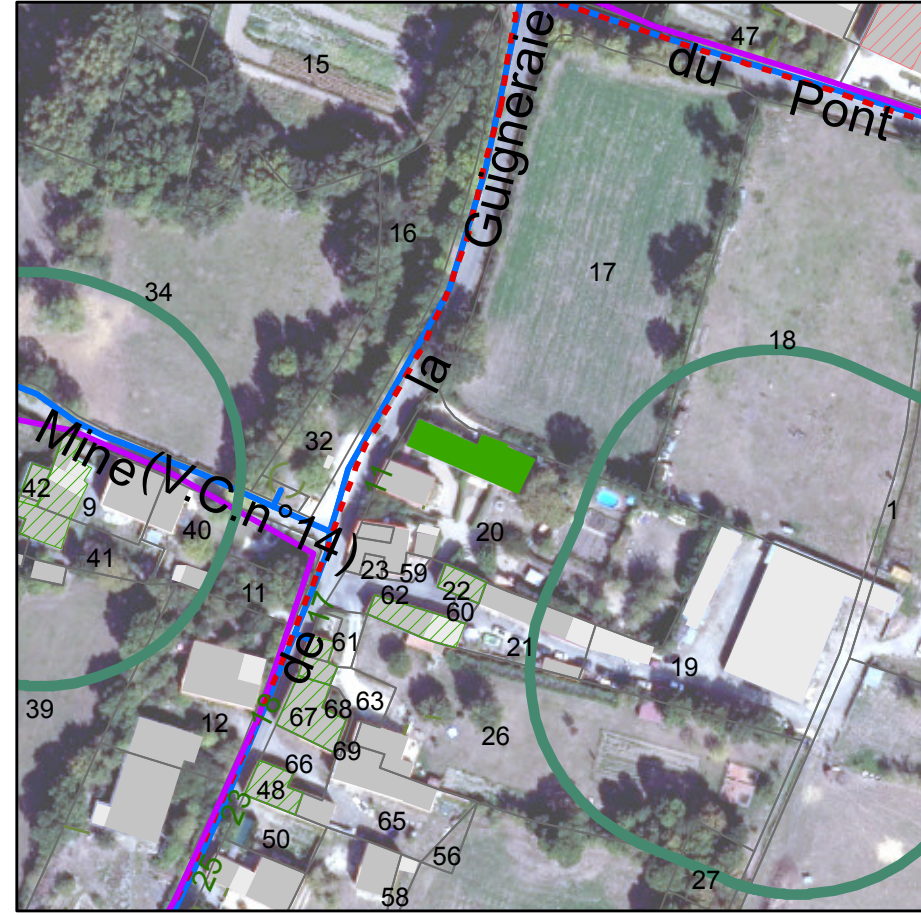
79166 : Marigny - 11 Route de la Guigneraie
Parcelle : 790166 AC0020

Avis changement de destination : Oui

- Type de bâti : Bâtiment en pierre sèche avec une toiture en tuile. Préau accolé à ce bâti.
- Etat du bâti : Moyen
- Accessibilité : Depuis la voirie
- Réseau d'électricité : Oui
- Réseau d'eau : Oui
- Périmètre de protection agricole : Non
- Présence d'une habitation sur l'unité foncière : Oui
- Servitude :
- Destination initiale : A étudier



Périmètre de protection agricole	
	RSD
Avis changement destination	
	Oui
Autre bâti changement destination	
	Oui
	Non
Réseau électrique	
	Réseau aérien basse tension
	Réseau souterrain haute tension
Réseau AEP	
	Canalisation

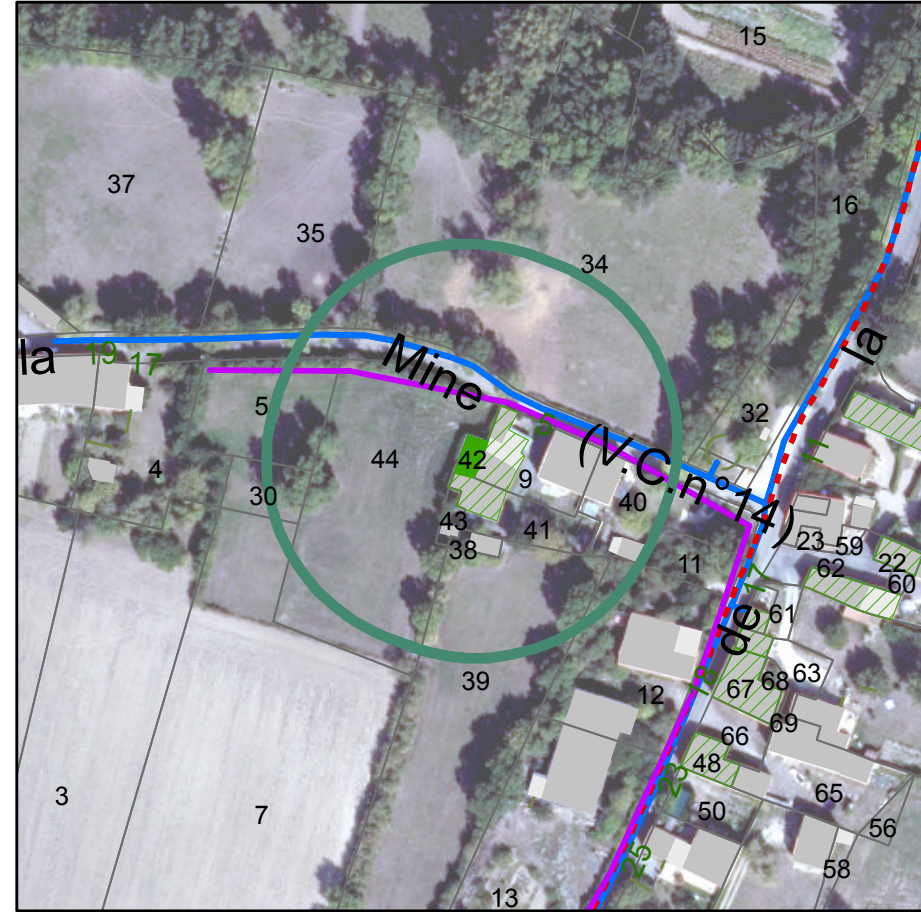
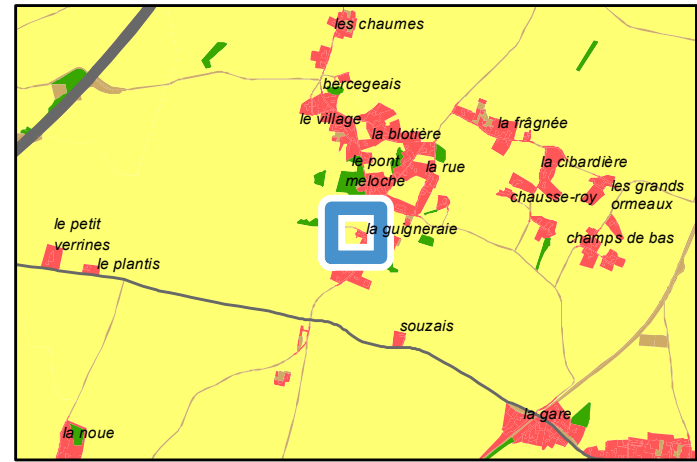


PLUi-D - Identification du bâti changement de destination

79166 : Marigny - 5 Chemin de la Mine
Parcelle : 790166 AD0010

Avis changement de destination : Oui

- Type de bâti : Préau en pierre sèche avec une toiture en tôle.
- Etat du bâti : Bon
- Accessibilité : Depuis la voirie
- Réseau d'électricité : Oui
- Réseau d'eau : Oui
- Périmètre de protection agricole : Oui
- Présence d'une habitation sur l'unité foncière : Oui
- Servitude :
- Destination initiale : Agricole



	Périmètre de protection agricole
	RSD
	Avis changement destination
	Oui
	Autre bâti changement destination
	Oui
	Réseau électrique
	Réseau aérien basse tension
	Réseau souterrain haute tension
	Réseau AEP
	Canalisation

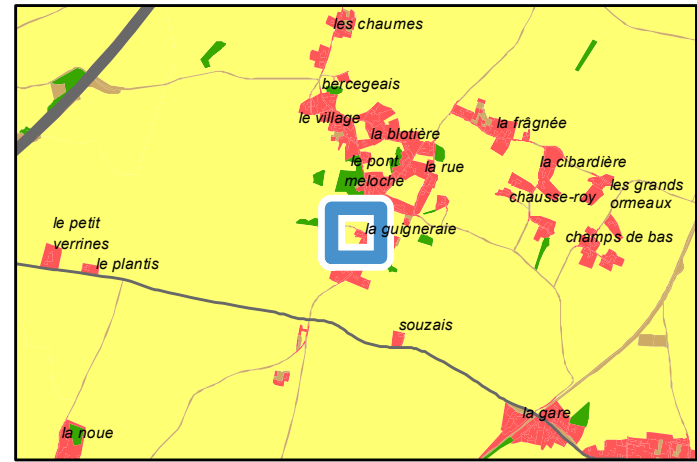
PLUi-D - Identification du bâti changement de destination

79166 : Marigny - 5 Chemin de la Mine

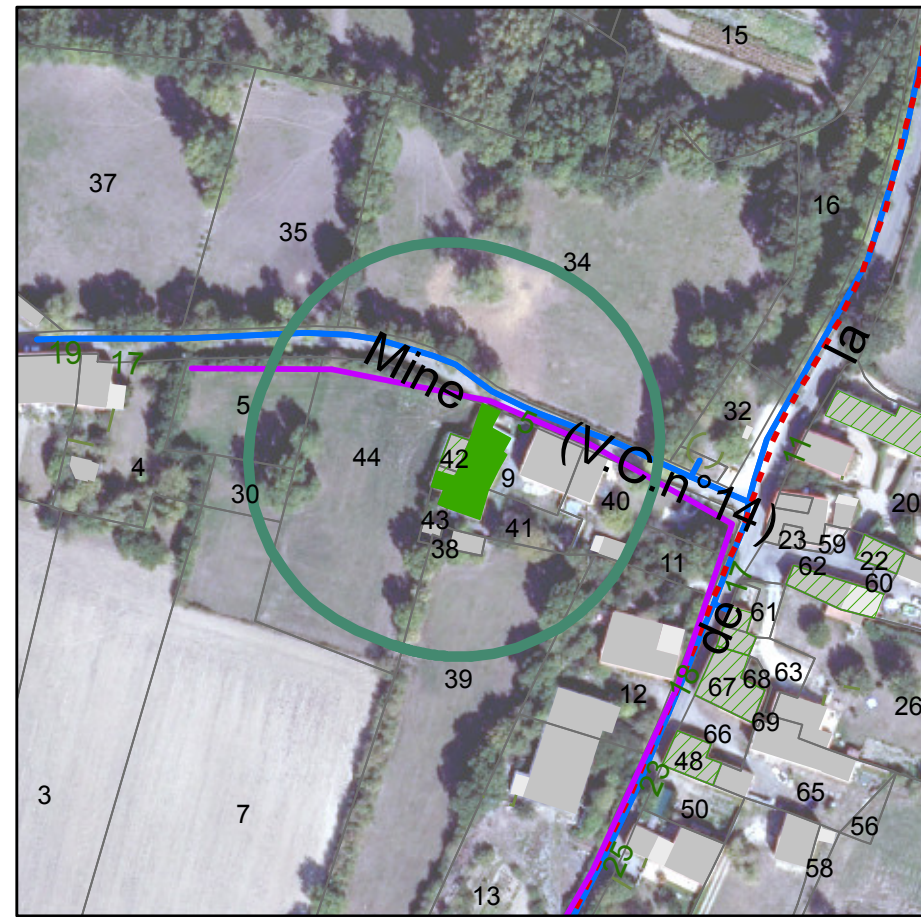
Parcelle : 790166 AD0009; 790166 AD0010

Avis changement de destination : Oui

- Type de bâti : Bâtiment en pierre sèche avec une toiture alternant tuile et tôle. Ouverture en bois.
- Etat du bâti : Bon
- Accessibilité : Depuis la voirie
- Réseau d'électricité : Oui
- Réseau d'eau : Oui
- Périmètre de protection agricole : Oui
- Présence d'une habitation sur l'unité foncière : Oui
- Servitude :
- Destination initiale : A étudier



	Périmètre de protection agricole
	RSD
	Avis changement destination
	Oui
	Autre bâti changement destination
	Oui
	Réseau électrique
	Réseau aérien basse tension
	Réseau souterrain haute tension
	Réseau AEP
	Canalisation

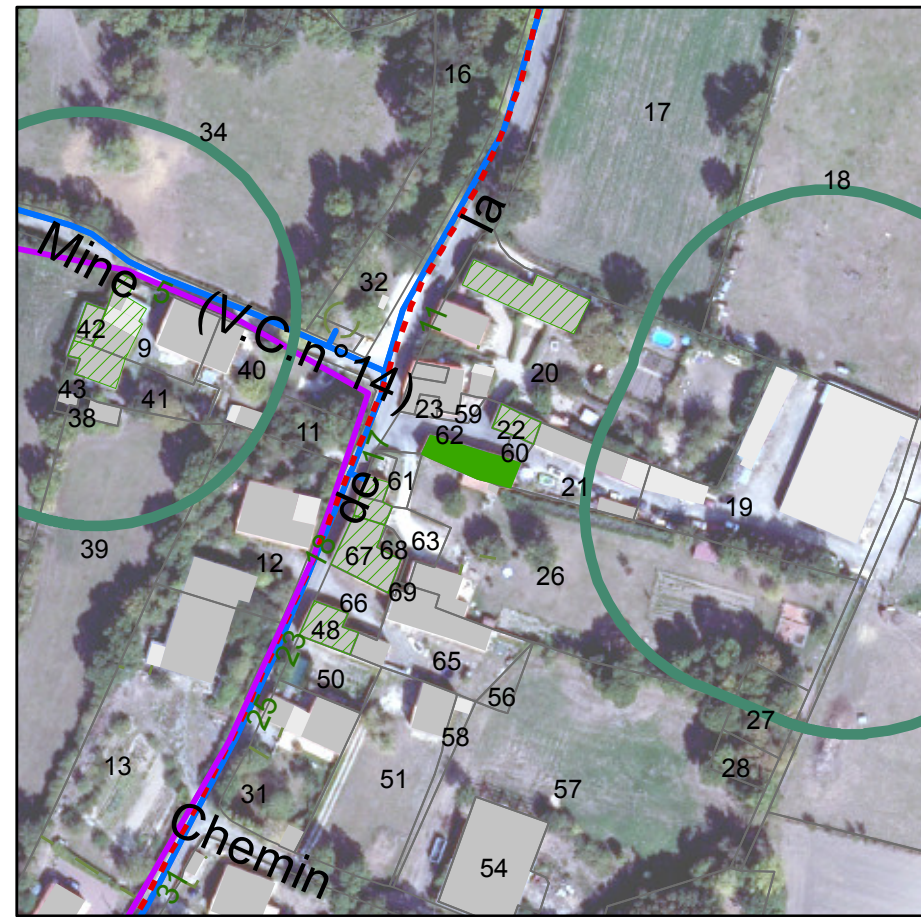
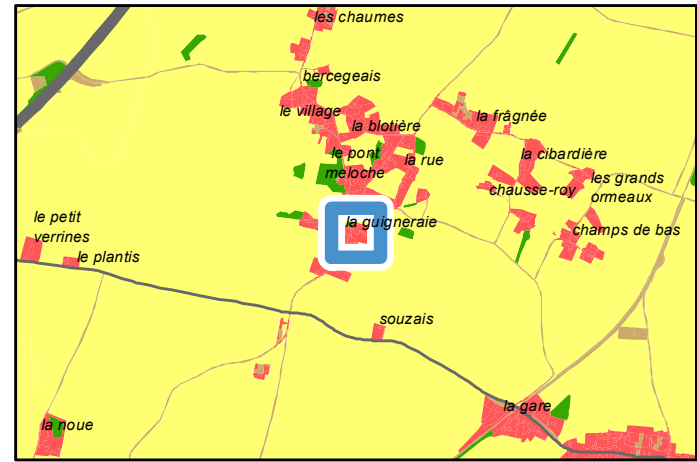


PLUi-D - Identification du bâti changement de destination

79166 : Marigny - Route de la Guigneraie
Parcelle : 790166 AC0021

Avis changement de destination : Oui

- Type de bâti : Bâtiment en pierre sèche avec une toiture en tôle.
- Etat du bâti : Bon
- Accessibilité : Depuis la voirie
- Réseau d'électricité : Oui
- Réseau d'eau : Oui
- Périmètre de protection agricole : Non
- Présence d'une habitation sur l'unité foncière : Oui
- Servitude :
- Destination initiale : A étudier



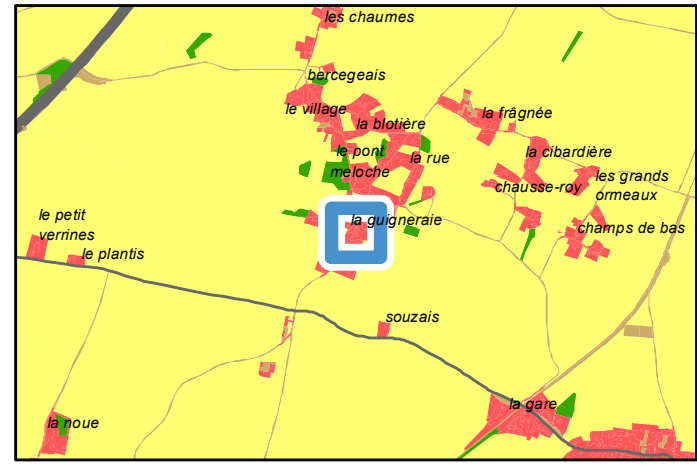
	Périmètre de protection agricole
	RSD
	Avis changement destination
	Oui
	Autre bâti changement destination
	Oui
	Réseau électrique
	Réseau aérien basse tension
	Réseau souterrain haute tension
	Réseau AEP
	Canalisation

PLUi-D - Identification du bâti changement de destination

79166 : Marigny - Route de la Guigneraie
Parcelle : 790166 AC0025; 790166 AC0044

Avis changement de destination : Oui

- Type de bâti : Bâtiment en pierre sèche avec une toiture en tuile.
- Etat du bâti : Moyen
- Accessibilité : Depuis la voirie
- Réseau d'électricité : Oui
- Réseau d'eau : Oui
- Périmètre de protection agricole : Non
- Présence d'une habitation sur l'unité foncière : Non
- Servitude :
- Destination initiale : A étudier



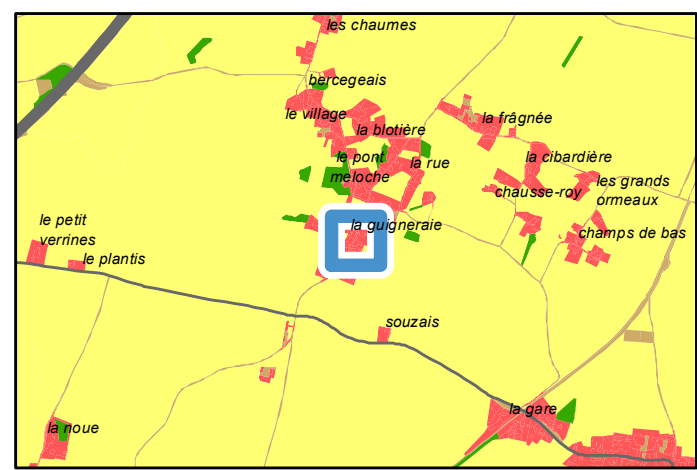
	Périmètre de protection agricole
	RSD
	Avis changement destination
	Oui
	Autre bâti changement destination
	Oui
	Réseau électrique
	Réseau aérien basse tension
	Réseau souterrain haute tension
	Réseau AEP
	Canalisation

PLUi-D - Identification du bâti changement de destination

79166 : Marigny - 17 Route de la Guigneraie
Parcelle : 790166 AC0067

Avis changement de destination : Oui

- Type de bâti : Bâtiment en pierre sèche avec une toiture en tuile. Ouvertures en bois.
- Etat du bâti : Bon
- Accessibilité : Depuis la voirie
- Réseau d'électricité : Oui
- Réseau d'eau : Oui
- Périmètre de protection agricole : Non
- Présence d'une habitation sur l'unité foncière : Non
- Servitude :
- Destination initiale : A étudier



	Périmètre de protection agricole
	RSD
	Avis changement destination
	Oui
	Autre bâti changement destination
	Oui
	Réseau électrique
	Réseau aérien basse tension
	Réseau souterrain haute tension
	Réseau AEP
	Canalisation

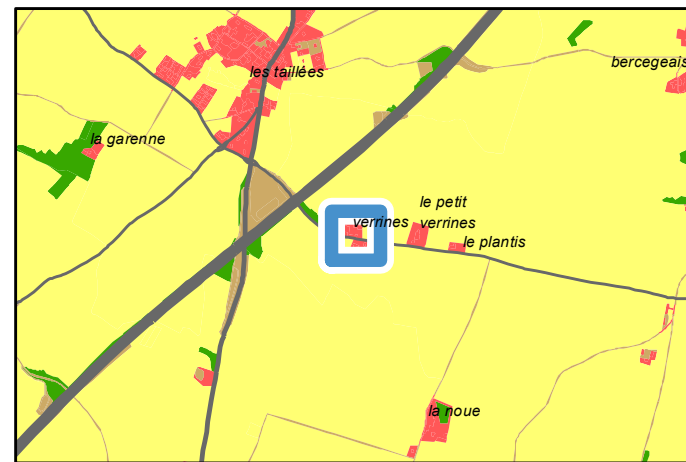
PLUi-D - Identification du bâti changement de destination

79166 : Marigny - Lieu-dit Verrines

Parcelle : 790166 YS0015

Avis changement de destination : Oui

- Type de bâti : Bâtiment en pierre sèche avec une toiture en tuile. Ouvertures en bois.
- Etat du bâti : Moyen
- Accessibilité : Depuis la voirie
- Réseau d'électricité : Oui
- Réseau d'eau : Oui
- Périmètre de protection agricole : Non
- Présence d'une habitation sur l'unité foncière : Non
- Servitude :
- Destination initiale : A étudier



Avis changement destination	
	Oui
Autre bâti changement destination	
	Oui
Réseau électrique	
	Réseau aérien basse tension
	Réseau aérien haute tension
	Réseau souterrain haute tension
Réseau AEP	
	Canalisation

PLUi-D - Identification du bâti changement de destination

79166 : Marigny - Lieu-dit Verrines

Parcelle : 790166 YS0086; 790166 YS0088

Avis changement de destination : Oui

- Type de bâti : Bâtiment en pierre sèche avec une toiture en tuile partiellement effondrée.
- Etat du bâti : Mauvais
- Accessibilité : Depuis la voirie
- Réseau d'électricité : Non, à moins de 100m
- Réseau d'eau : Non, à moins de 100m
- Périmètre de protection agricole : Non
- Présence d'une habitation sur l'unité foncière : Oui
- Servitude :
- Destination initiale : A étudier



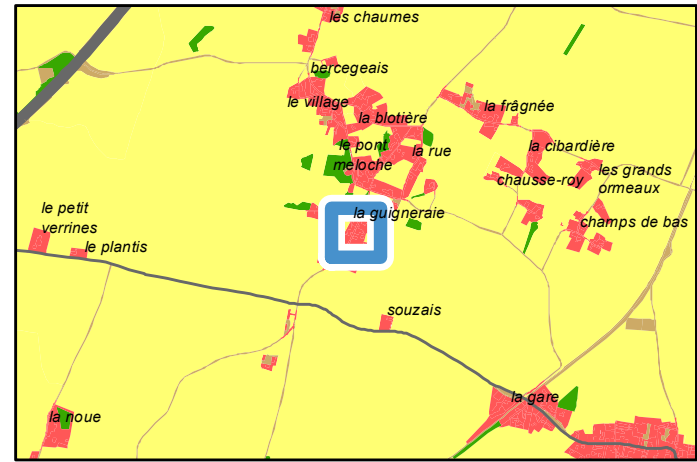
Avis changement destination	
■	Oui
Autre bâti changement destination	
	Oui
Réseau électrique	
—	Réseau aérien basse tension
—	Réseau aérien haute tension
—	Réseau souterrain haute tension
Réseau AEP	
—	Canalisation

PLUi-D - Identification du bâti changement de destination

79166 : Marigny - Route de la Guigneraie
Parcelle : 790166 AC0048

Avis changement de destination : Oui

- Type de bâti : Bâtiment en pierre sèche avec une toiture en tuile. Ouvertures en bois.
- Etat du bâti : Moyen
- Accessibilité : Depuis la voirie
- Réseau d'électricité : Oui
- Réseau d'eau : Oui
- Périmètre de protection agricole : Non
- Présence d'une habitation sur l'unité foncière : Oui
- Servitude :
- Destination initiale : A étudier



Périmètre de protection agricole		RSD
Avis changement destination		Oui
Autre bâti changement destination		Oui
Réseau électrique		Réseau aérien basse tension
		Réseau aérien haute tension
		Réseau souterrain haute tension
Réseau AEP		Canalisation

PLUi-D - Identification du bâti changement de destination

79170 : Mauzé-sur-le-Mignon - Lieu-dit Le Plénisseau

Parcelle : 790170 G0088

Avis changement de destination : Oui

Type de bâti : Hangar en pierre sèche avec une toiture en tôle.

Etat du bâti : Bon

Accessibilité : Depuis la voirie

Réseau d'électricité : Oui

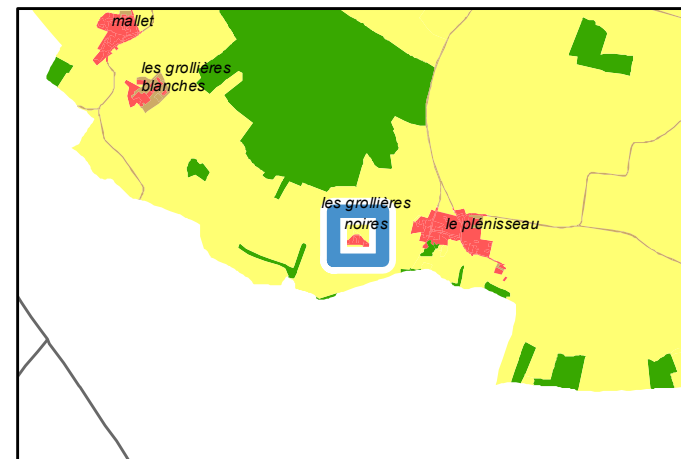
Réseau d'eau : A étudier par le porteur de projet

Périmètre de protection agricole : Non


Présence d'une habitation sur l'unité foncière : Oui

Servitude :

Destination initiale : Agricole



Avis changement destination
■ Oui
Réseau électrique
— Réseau aérien basse tension



PLUi-D - Identification du bâti changement de destination

79170 : Mauzé-sur-le-Mignon - Rue du Vieux Pont

Parcelle : 790170 G0065; 790170 G0060

Avis changement de destination : Oui

Type de bâti : Hangars en pierre sèche avec une partie de la toiture en tôle et l'autre en tuile.

Etat du bâti : Bon

Accessibilité : Depuis la voirie

Réseau d'électricité : Oui

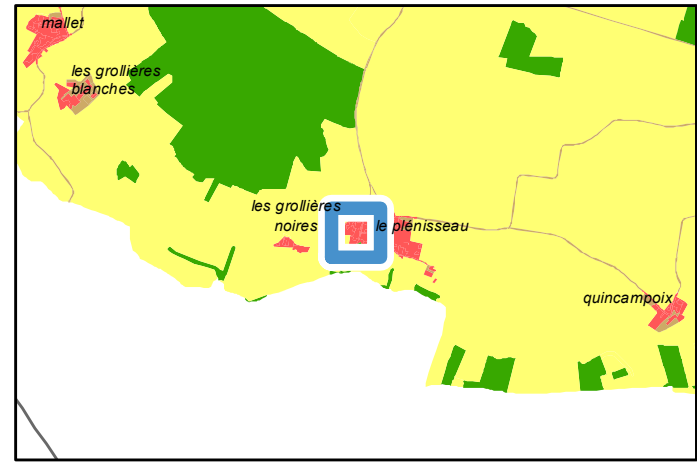
Réseau d'eau : Non, à moins de 100m

Périmètre de protection agricole : Non

Présence d'une habitation sur l'unité foncière : Oui

Servitude : Zone inondable

Destination initiale : Agricole



Avis changement destination	
■	Oui
Autre bâti changement destination	
▨	Oui
▨	Non
Réseau électrique	
—	Réseau aérien basse tension
Réseau AEP	
—	Canalisation

PLUi-D - Identification du bâti changement de destination

79170 : Mauzé-sur-le-Mignon - Route de Mallet

Parcelle : 790170 H0304; 790170 H0484

Avis changement de destination : Oui

Type de bâti : Hangar en pierre sèche avec une toiture en tôle.

Etat du bâti : Moyen

Accessibilité : Depuis la voirie

Réseau d'électricité : Non, à moins de 100m

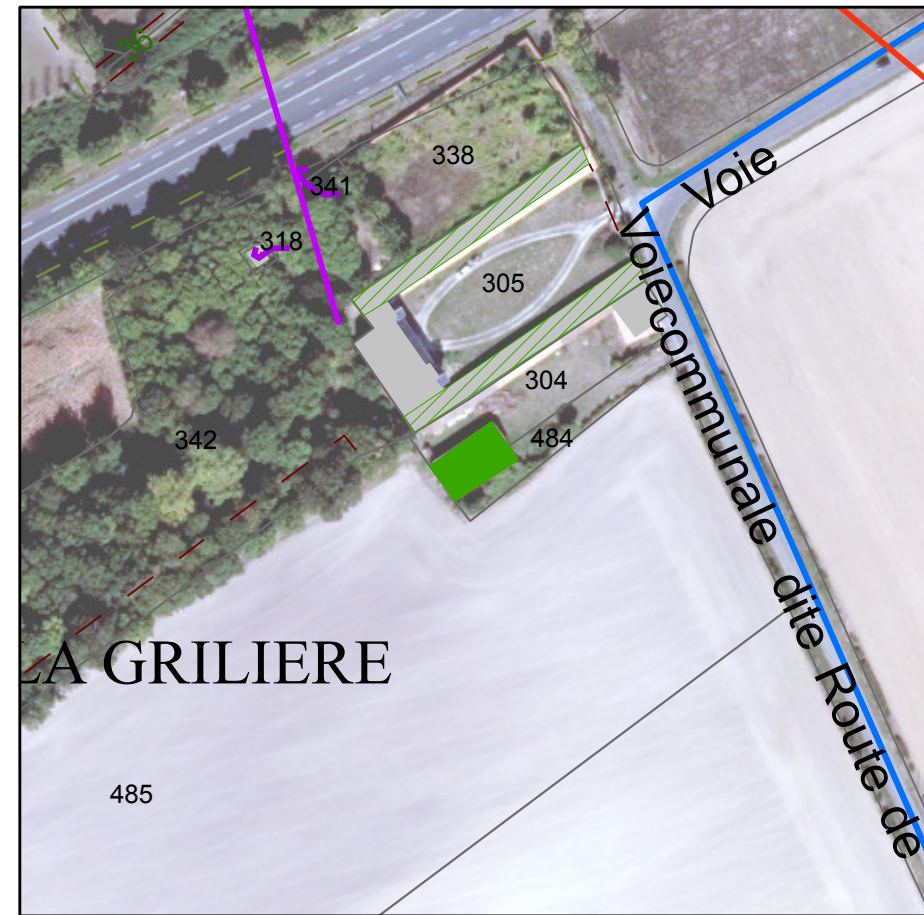
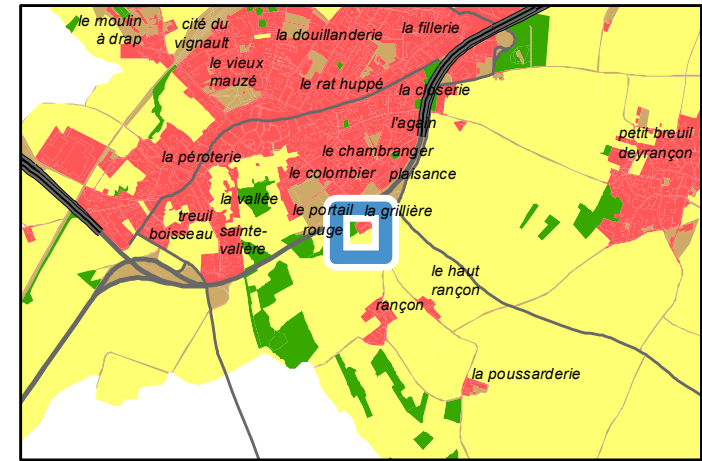
Réseau d'eau : Oui

Périmètre de protection agricole : Non

Présence d'une habitation sur l'unité foncière : Non

Servitude :

Destination initiale : A étudier



Avis changement destination	
■	Oui
Autre bâti changement destination	
▨	Oui
Réseau électrique	
—	Réseau aérien basse tension
—	Réseau aérien haute tension
Réseau AEP	
—	Canalisation

PLUi-D - Identification du bâti changement de destination

79170 : Mauzé-sur-le-Mignon - Route de Mallet

Parcelle : 790170 H0305

Avis changement de destination : Oui

Type de bâti : Bâtiment en pierre sèche avec une toiture en tuile. Ouvertures en bois.

Etat du bâti : Moyen

Accessibilité : Depuis la voirie

Réseau d'électricité : Oui

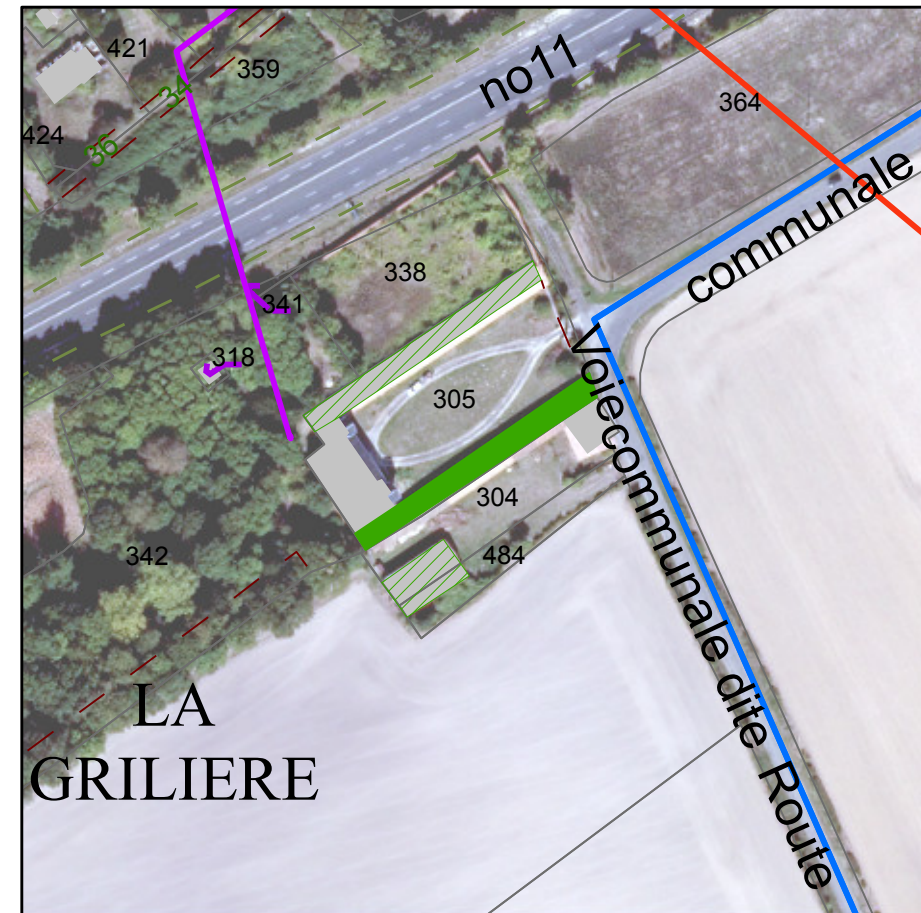
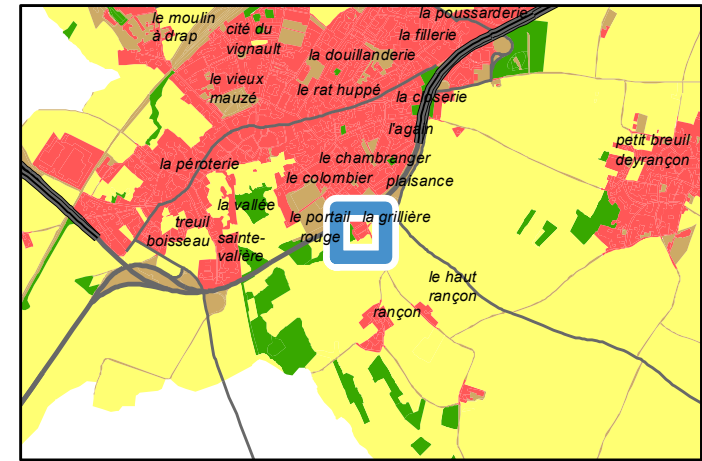
Réseau d'eau : Oui

Périmètre de protection agricole : Non

Présence d'une habitation sur l'unité foncière : Oui

Servitude :

Destination initiale : A étudier



Avis changement destination	
	Oui
Autre bâti changement destination	
	Oui
Réseau électrique	
	Réseau aérien basse tension
	Réseau aérien haute tension
Réseau AEP	
	Canalisation

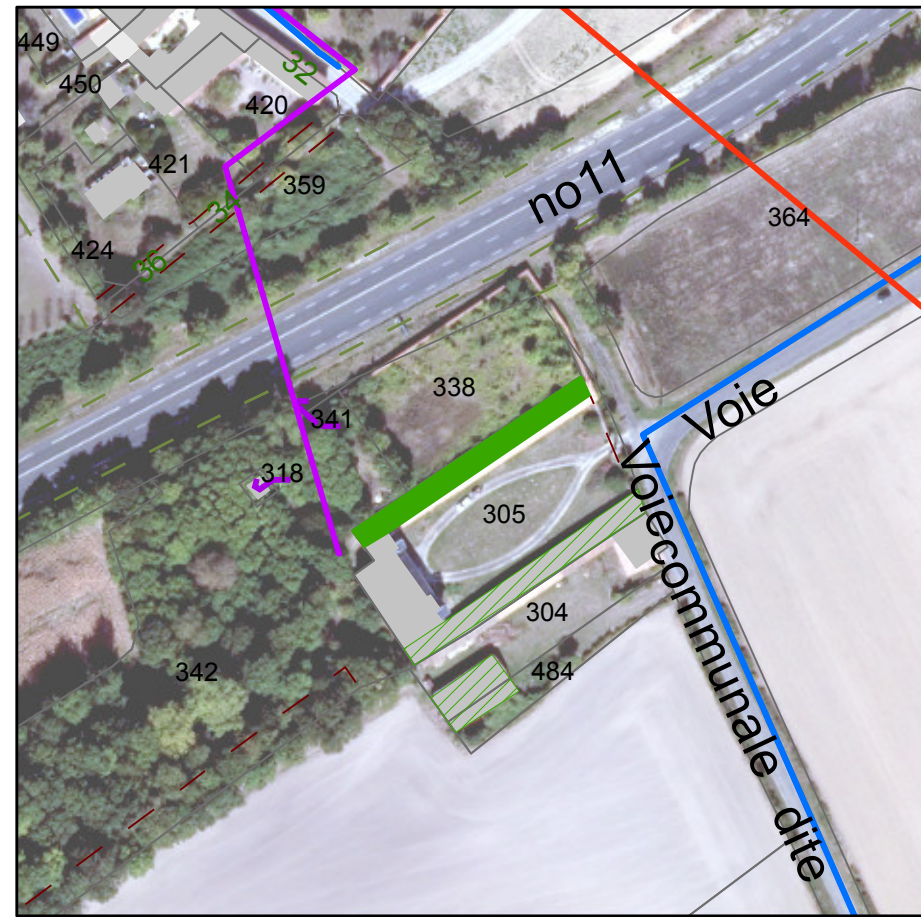
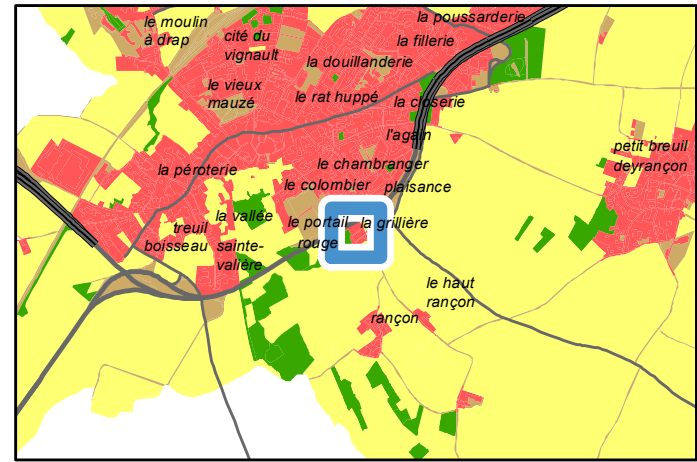
PLUi-D - Identification du bâti changement de destination

79170 : Mauzé-sur-le-Mignon - Route de Mallet

Parcelle : 790170 H0305

Avis changement de destination : Oui

- Type de bâti : Bâtiment en pierre sèche avec une toiture en tuile. Portes et fenêtres en bois.
- Etat du bâti : Moyen
- Accessibilité : Depuis la voirie
- Réseau d'électricité : Oui
- Réseau d'eau : Oui
- Périmètre de protection agricole : Non
- Présence d'une habitation sur l'unité foncière : Oui
- Servitude :
- Destination initiale : A étudier



Avis changement destination	
■	Oui
Autre bâti changement destination	
▨	Oui
Réseau électrique	
—	Réseau aérien basse tension
—	Réseau aérien haute tension
Réseau AEP	
—	Canalisation

PLUi-D - Identification du bâti changement de destination

79170 : Mauzé-sur-le-Mignon - Lieu-dit Chercouté

Parcelle : 790170 H0348

Avis changement de destination : Oui

Type de bâti : Hangar en pierre sèche avec une toiture en tuile.

Etat du bâti : Bon

Accessibilité : Depuis la voirie

Réseau d'électricité : Oui

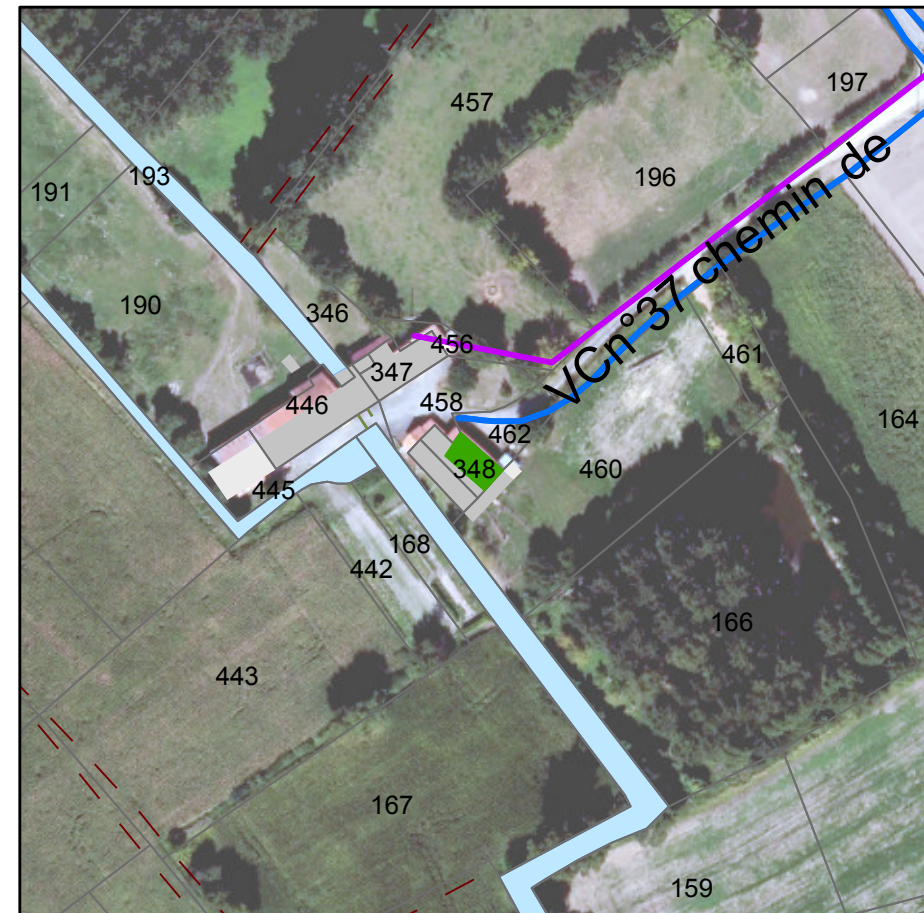
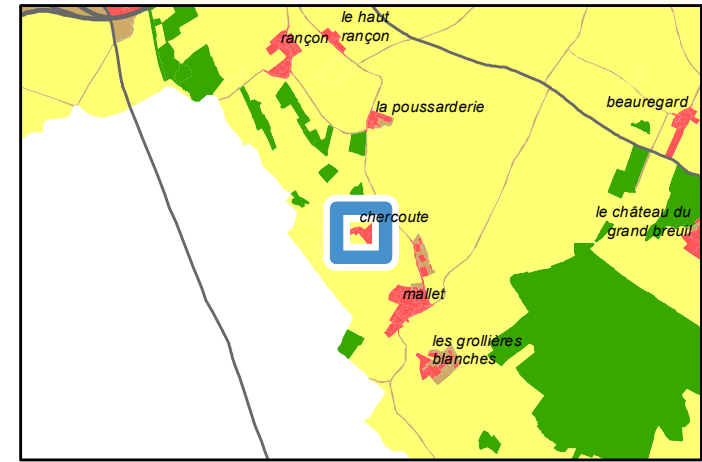
Réseau d'eau : Oui

Périmètre de protection agricole : Non

Présence d'une habitation sur l'unité foncière : Oui

Servitude : Zone humide et inondable

Destination initiale : A étudier



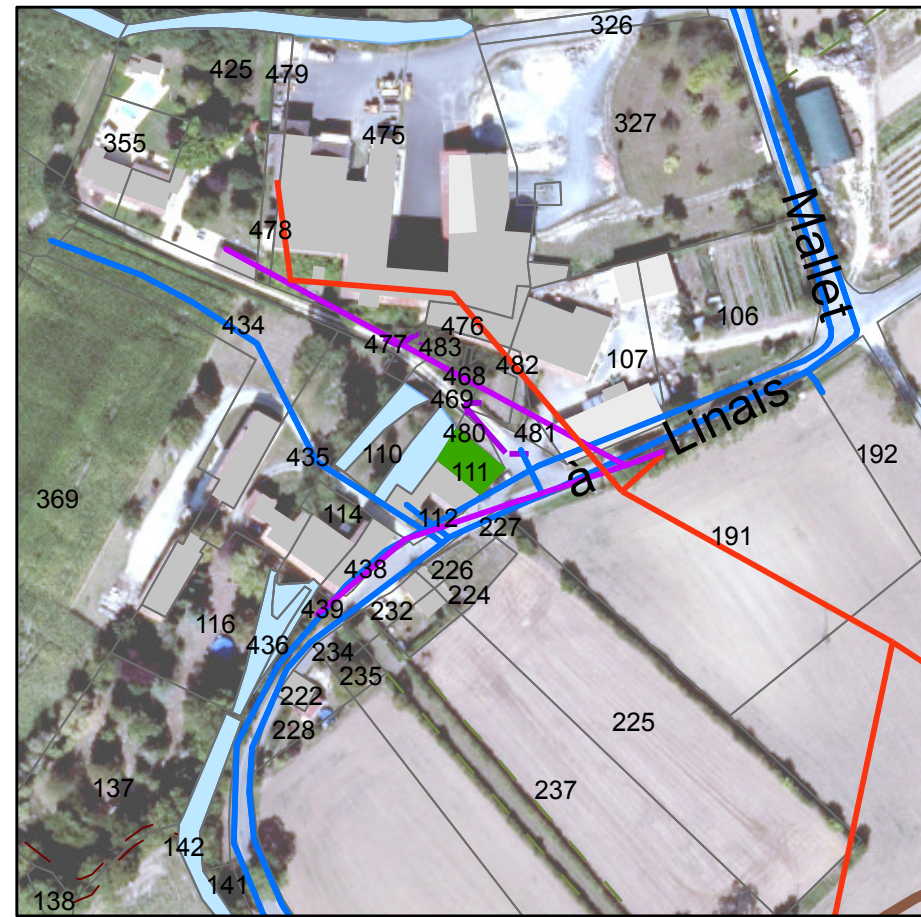
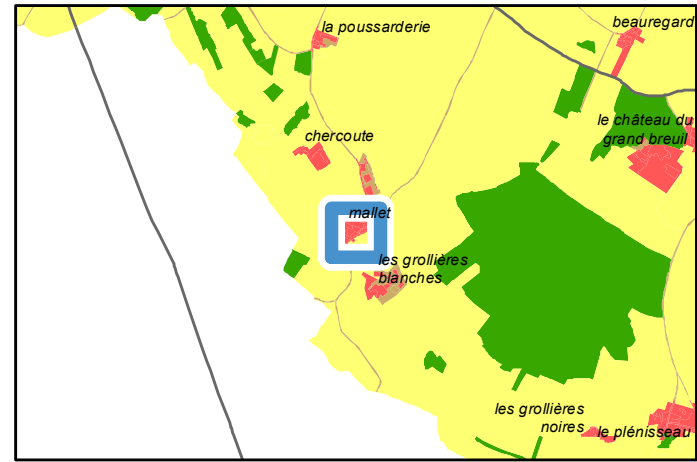
Avis changement destination	
■	Oui
Réseau électrique	
—	Réseau aérien basse tension
Réseau AEP	
—	Canalisation

PLUi-D - Identification du bâti changement de destination

79170 : Mauzé-sur-le-Mignon - Route Vierge de Mallet
Parcelle : 790170 H0111

Avis changement de destination : Oui

- Type de bâti : Hangar et grange en pierre sèche avec une toiture en tôle. Portail en tôle.
- Etat du bâti : Bon
- Accessibilité : Depuis la voirie
- Réseau d'électricité : Oui
- Réseau d'eau : Oui
- Périmètre de protection agricole : Non
- Présence d'une habitation sur l'unité foncière : Non
- Servitude :
- Destination initiale : A étudier



	Périmètre de protection agricole
	ICPE
	Avis changement destination
	Oui
	Réseau électrique
	Réseau aérien basse tension
	Réseau aérien haute tension
	Réseau AEP
	Canalisation

PLUi-D - Identification du bâti changement de destination

79191 : Niort - Chemin Moulin de Saint-Symphorien

Parcelle : 790191 R3548

Avis changement de destination : Oui

Type de bâti : Bâtiment en pierre sèche avec une partie de la toiture en tôle et l'autre en tuile.

Etat du bâti : Moyen

Accessibilité : Depuis la voirie

Réseau d'électricité : Oui

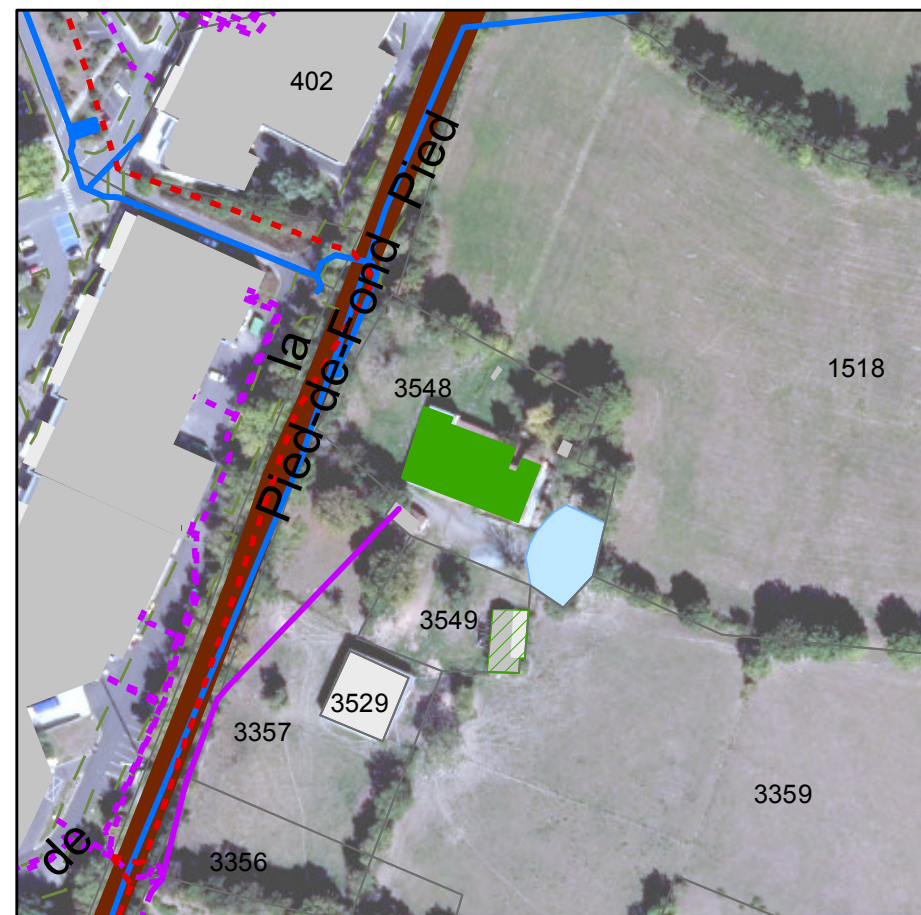
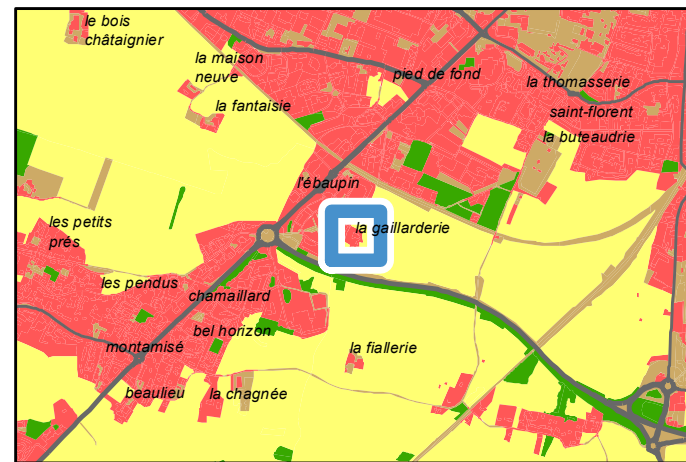
Réseau d'eau : Oui

Périmètre de protection agricole : Non

Présence d'une habitation sur l'unité foncière : Non

Servitude :

Destination initiale : A étudier



Avis changement destination	
	Oui
Autre bâti changement destination	
	Oui
Réseau électrique	
	Réseau aérien basse tension
	Réseau souterrain basse tension
	Réseau souterrain haute tension
Réseau AEP	
	Canalisation

PLUi-D - Identification du bâti changement de destination

79191 : Niort - Chemin Moulin de Saint-Symphorien

Parcelle : 790191 R3548

Avis changement de destination : Oui

Type de bâti : Bâtiment en pierre sèche avec une toiture en tuile.

Etat du bâti : Moyen

Accessibilité : Depuis la voirie

Réseau d'électricité : Oui

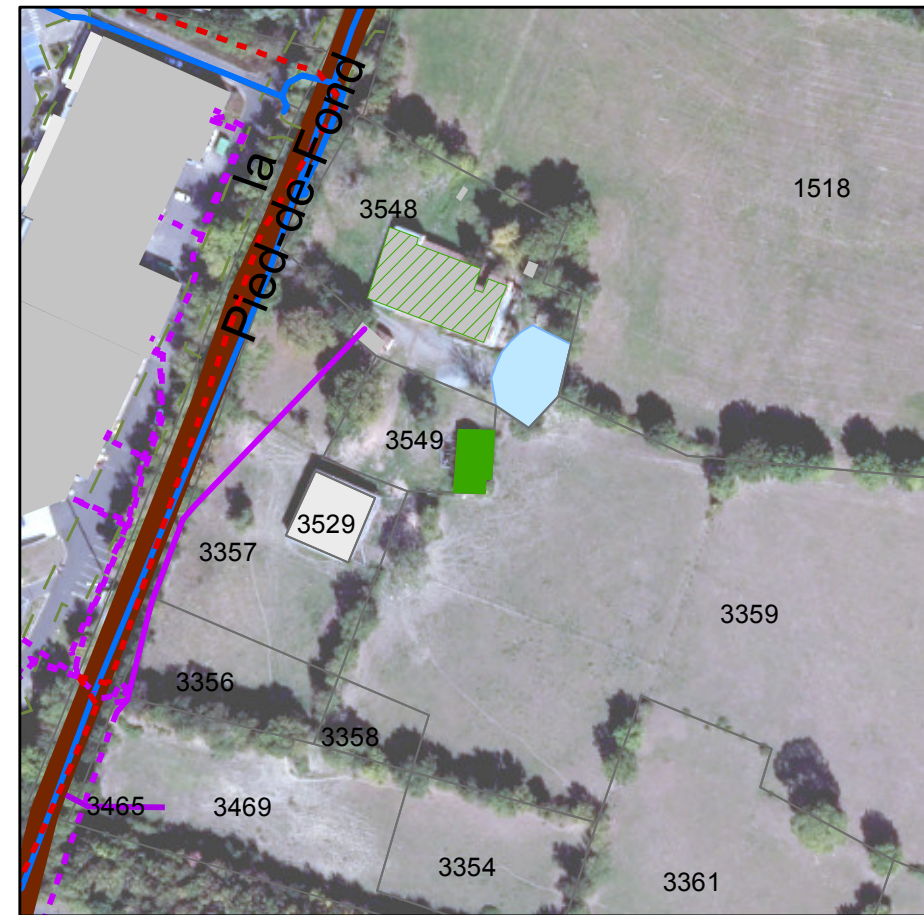
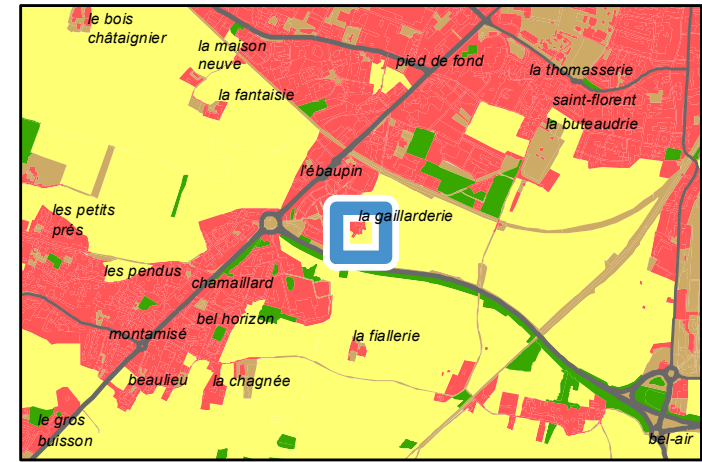
Réseau d'eau : Oui

Périmètre de protection agricole : Non

Présence d'une habitation sur l'unité foncière : Non

Servitude :

Destination initiale : A étudier



Avis changement destination	
	Oui
Autre bâti changement destination	
	Oui
Réseau électrique	
	Réseau aérien basse tension
	Réseau souterrain basse tension
	Réseau souterrain haute tension
Réseau AEP	
	Canalisation

PLUi-D - Identification du bâti changement de destination

79191 : Niort - Rue de la Bellivaudrie

Parcelle : 790191 LD0018

Avis changement de destination : Oui

Type de bâti : Bâtiment en pierre sèche avec une toiture en tôle et en tuile. Ouvertures en bois.

Etat du bâti : Bon

Accessibilité : Depuis la voirie

Réseau d'électricité : Oui

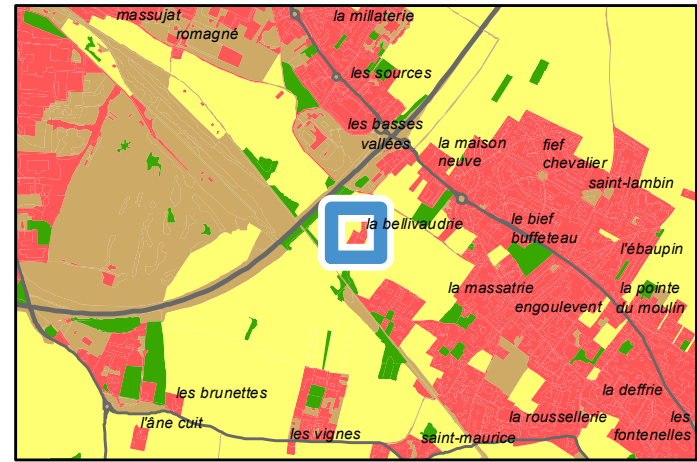
Réseau d'eau : Non, à moins de 100m

Périmètre de protection agricole : Non

Présence d'une habitation sur l'unité foncière : Non

Servitude :

Destination initiale : A étudier



Avis changement destination	
	Oui
Autre bâti changement destination	
	Oui
	Non
Réseau électrique	
	Réseau aérien basse tension
	Réseau aérien haute tension
Réseau AEP	
	Canalisation



PLUi-D - Identification du bâti changement de destination

79191 : Niort - Chemin de Versailles

Parcelle : 790191 HT0150

Avis changement de destination : Oui

Type de bâti : Bâtiment en pierre sèche avec une toiture en tuile.

Etat du bâti : Bon

Accessibilité : Depuis la voirie

Réseau d'électricité : Oui

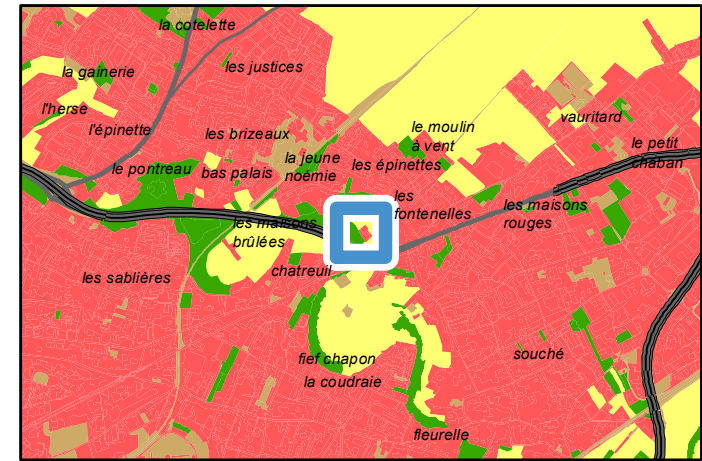
Réseau d'eau : A étudier par le porteur de projet

Périmètre de protection agricole : Non

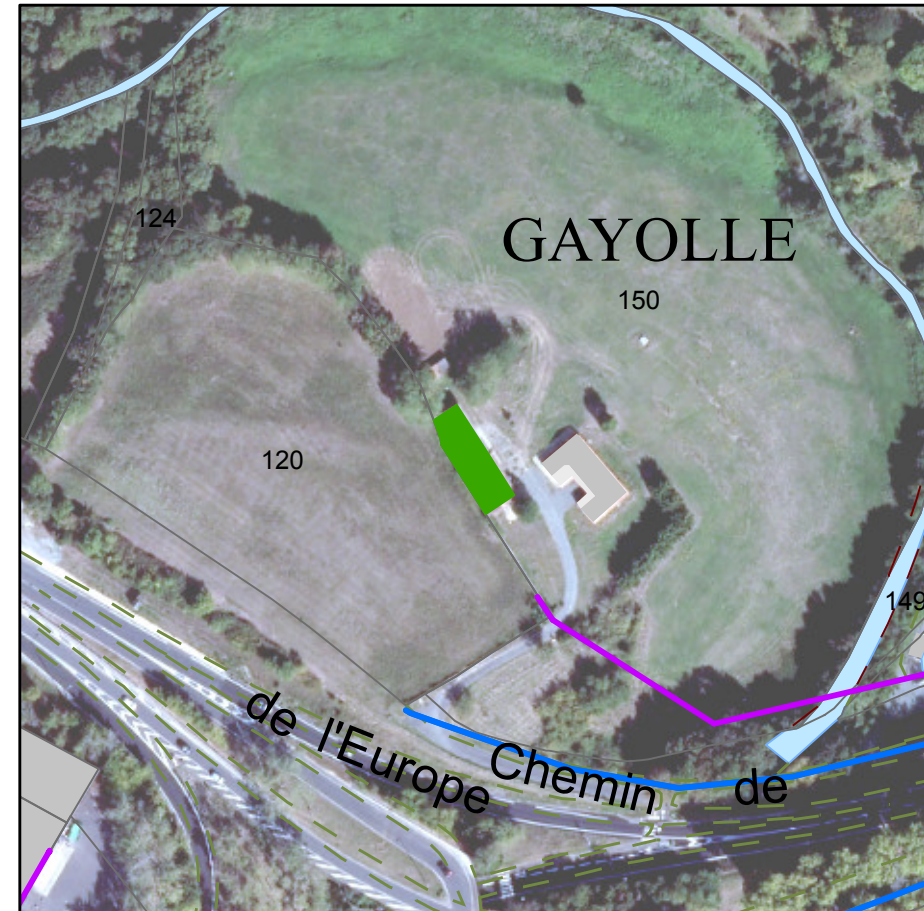
Présence d'une habitation sur l'unité foncière : Oui

Servitude :

Destination initiale : A étudier



Avis changement destination
■ Oui
Réseau électrique
— Réseau aérien basse tension
Réseau AEP
— Canalisation

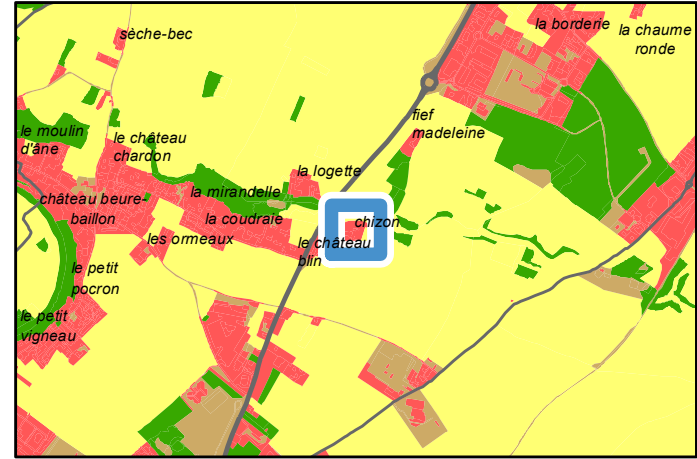


PLUi-D - Identification du bâti changement de destination

79191 : Niort - Chemin de Chizon
Parcelle : 790191 IO0005

Avis changement de destination : Oui

- Type de bâti : Bâtiment en pierre sèche avec toiture en tuile. Ouvertures en bois.
- Etat du bâti : Bon
- Accessibilité : Depuis la voirie
- Réseau d'électricité : Oui
- Réseau d'eau : A étudier par le porteur de projet
- Périmètre de protection agricole : Non
- Présence d'une habitation sur l'unité foncière : Oui
- Servitude :
- Destination initiale : A étudier



Avis changement destination	
	Oui
Autre bâti changement destination	
	Oui
Réseau électrique	
	Réseau aérien basse tension
	Réseau aérien haute tension
	Réseau souterrain basse tension
	Réseau souterrain haute tension
Réseau AEP	
	Canalisation



PLUi-D - Identification du bâti changement de destination

79191 : Niort - Chemin de Chizon

Parcelle : 790191 IO0005

Avis changement de destination : Oui

Type de bâti : Bâtiment en pierre sèche avec une toiture en tuile. Ouvertures en bois.

Etat du bâti : Bon

Accessibilité : Depuis la voirie

Réseau d'électricité : Oui

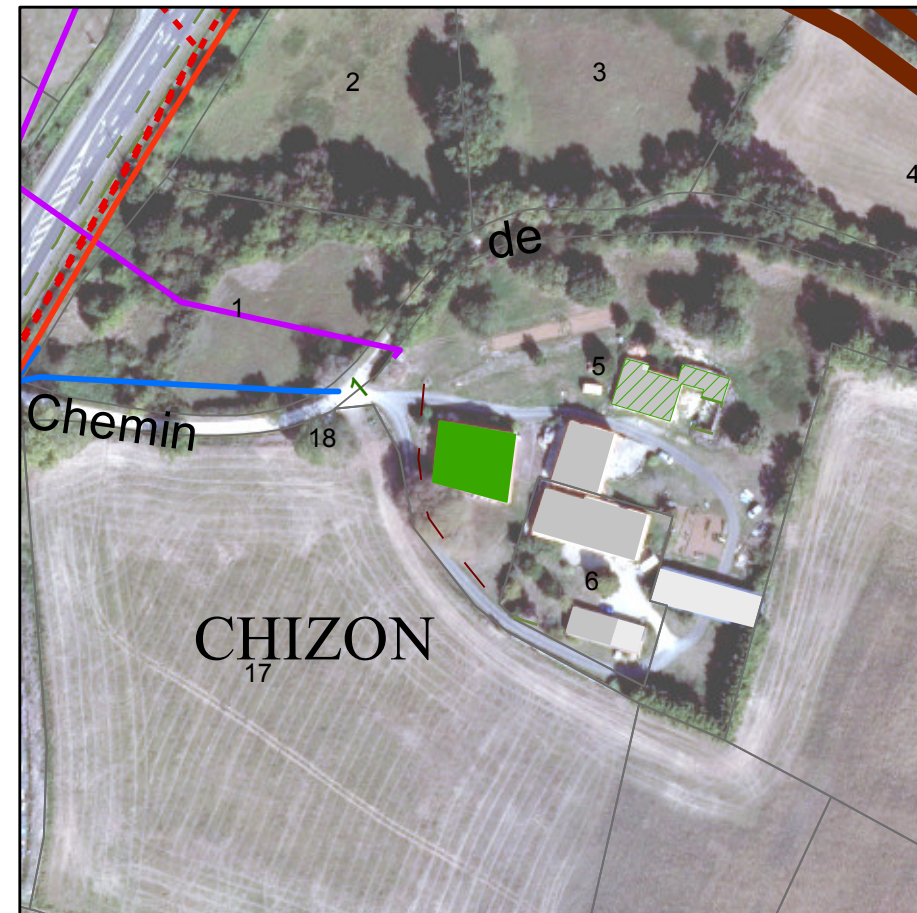
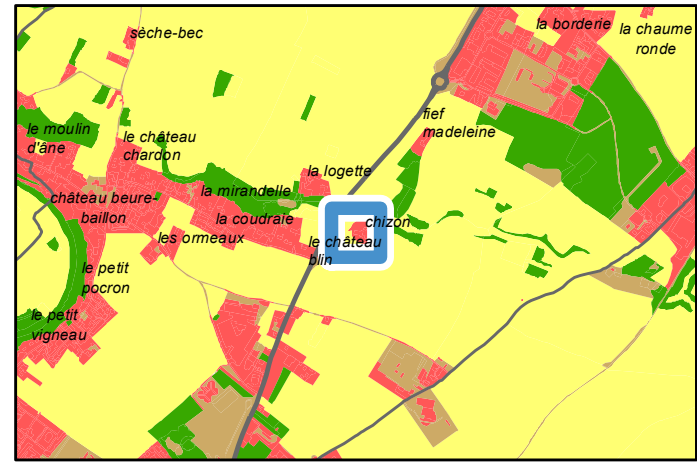
Réseau d'eau : A étudier par le porteur de projet

Périmètre de protection agricole : Non

Présence d'une habitation sur l'unité foncière : Oui

Servitude :

Destination initiale : A étudier



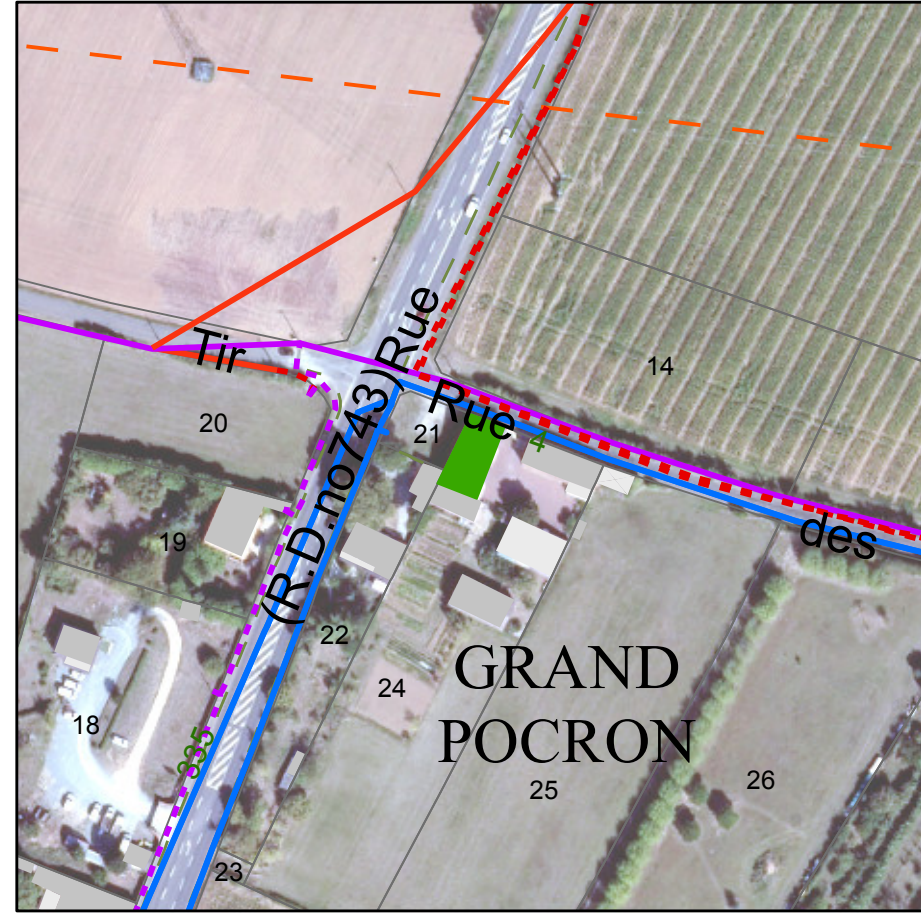
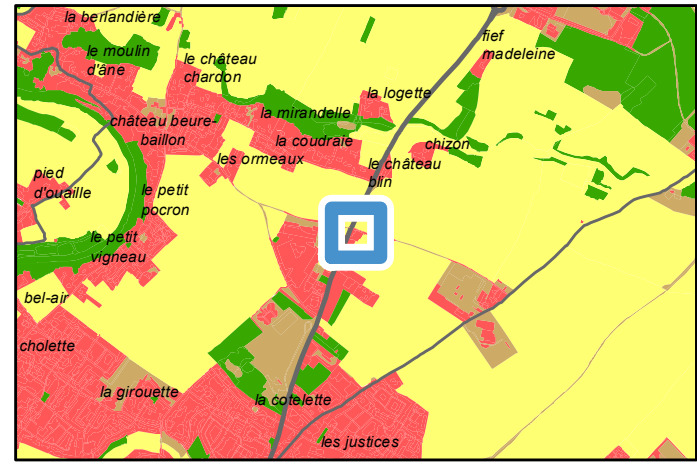
Avis changement destination	
	Oui
Autre bâti changement destination	
	Oui
Réseau électrique	
	Réseau aérien basse tension
	Réseau aérien haute tension
	Réseau souterrain basse tension
	Réseau souterrain haute tension
Réseau AEP	
	Canalisation

PLUi-D - Identification du bâti changement de destination

79191 : Niort - Rue des Genêts
Parcelle : 790191 IN0024

Avis changement de destination : Oui

- Type de bâti : Hangar en pierre sèche avec une toiture en tôle.
- Etat du bâti : Bon
- Accessibilité : Depuis la voirie
- Réseau d'électricité : Oui
- Réseau d'eau : A étudier par le porteur de projet
- Périmètre de protection agricole : Non
- Présence d'une habitation sur l'unité foncière : Oui
- Servitude :
- Destination initiale : A étudier



Avis changement destination
■ Oui

Réseau électrique
— Réseau aérien basse tension
— Réseau aérien haute tension
- - - Réseau souterrain basse tension
- - - Réseau souterrain haute tension

Réseau AEP
— Canalisation

PLUi-D - Identification du bâti changement de destination

79191 : Niort - Rue de la Mineraie

Parcelle : 790191 KL0133

Avis changement de destination : Oui

Type de bâti : Non accessible.

Etat du bâti :

Accessibilité : Depuis la voirie

Réseau d'électricité : Oui

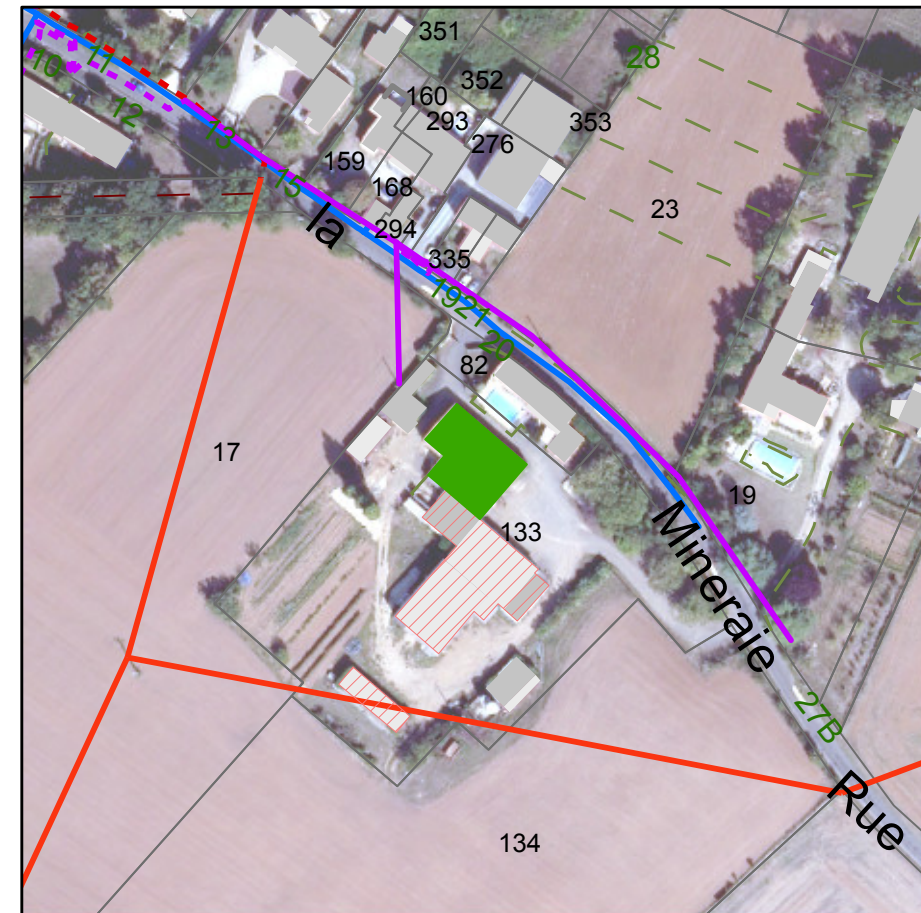
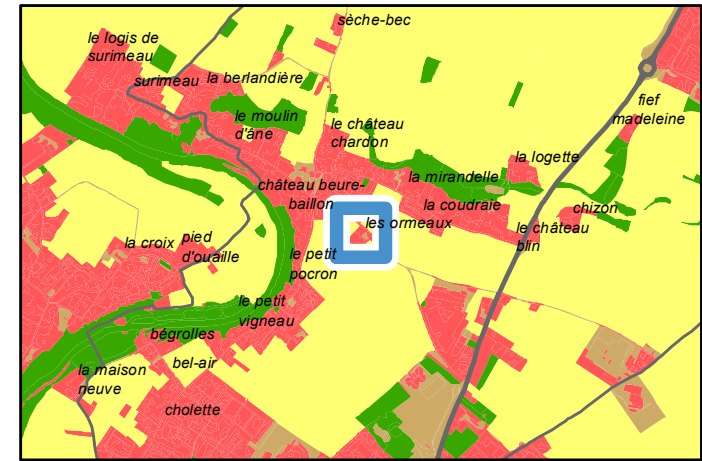
Réseau d'eau : A étudier par le porteur de projet

Périmètre de protection agricole : Non

Présence d'une habitation sur l'unité foncière :

Servitude :

Destination initiale : Agricole



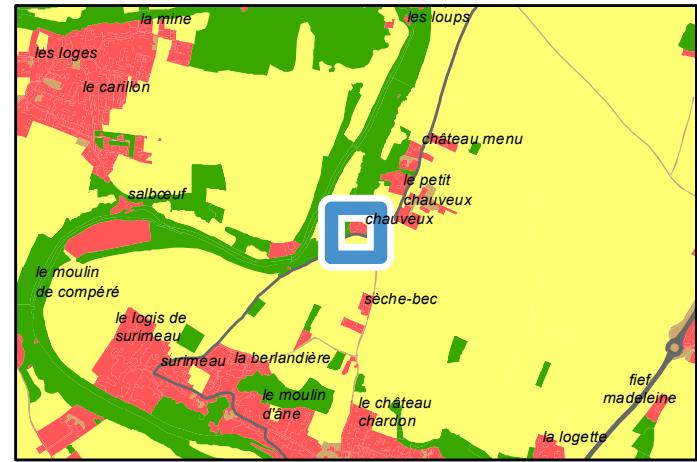
Avis changement destination	
■	Oui
	Autre bâti changement destination
	Non
Réseau électrique	
—	Réseau aérien basse tension
—	Réseau aérien haute tension
—	Réseau souterrain basse tension
—	Réseau souterrain haute tension
Réseau AEP	
—	Canalisation

PLUi-D - Identification du bâti changement de destination

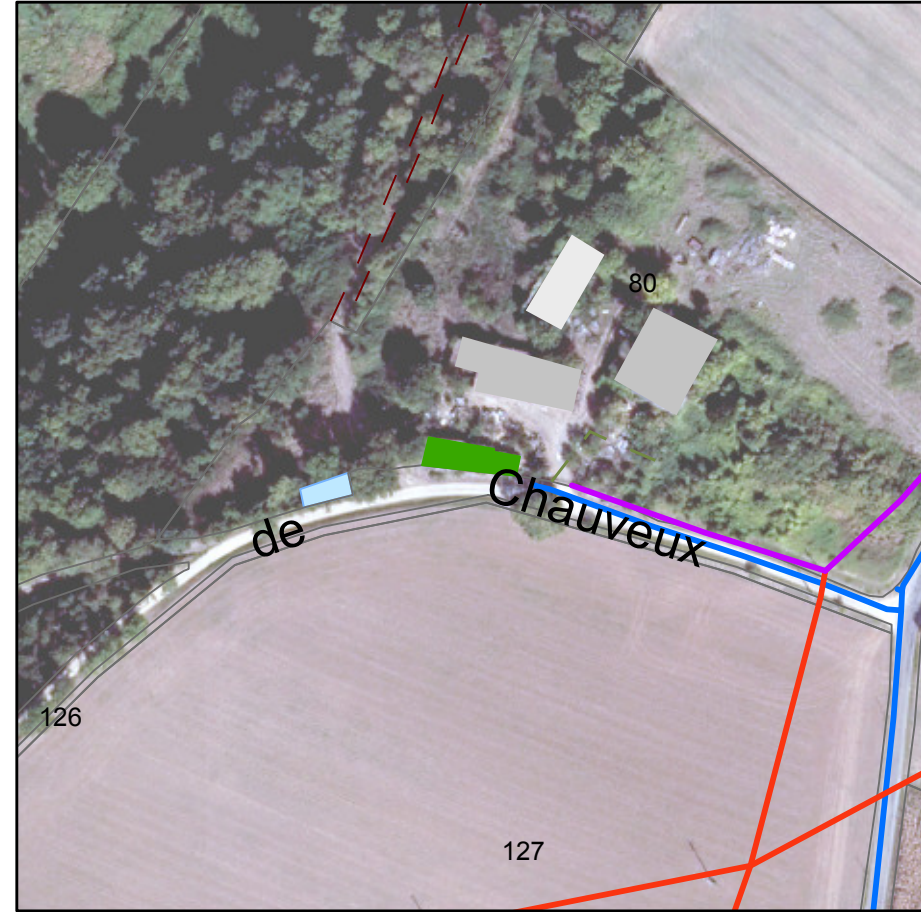
79191 : Niort - 111 Chemin de Chauveux
Parcelle : 790191 ZX0080

Avis changement de destination : Oui

- Type de bâti : Bâtiment en pierre sèche avec une partie de la toiture en tôle et l'autre effondrée.
- Etat du bâti : Mauvais
- Accessibilité : Depuis la voirie
- Réseau d'électricité : Oui
- Réseau d'eau : A étudier par le porteur de projet
- Périmètre de protection agricole : Non
- Présence d'une habitation sur l'unité foncière : Oui
- Servitude :
- Destination initiale : A étudier



Avis changement destination	
■	Oui
Réseau électrique	
—	Réseau aérien basse tension
—	Réseau aérien haute tension
Réseau AEP	
—	Canalisation



PLUi-D - Identification du bâti changement de destination

79191 : Niort - Rue du Château Menu

Parcelle : 790191 ZX0154; 790191 ZX0139

Avis changement de destination : Oui

Type de bâti : Préau en pierre sèche avec une toiture en tôle.

Etat du bâti : Moyen

Accessibilité : Depuis la voirie

Réseau d'électricité : Oui

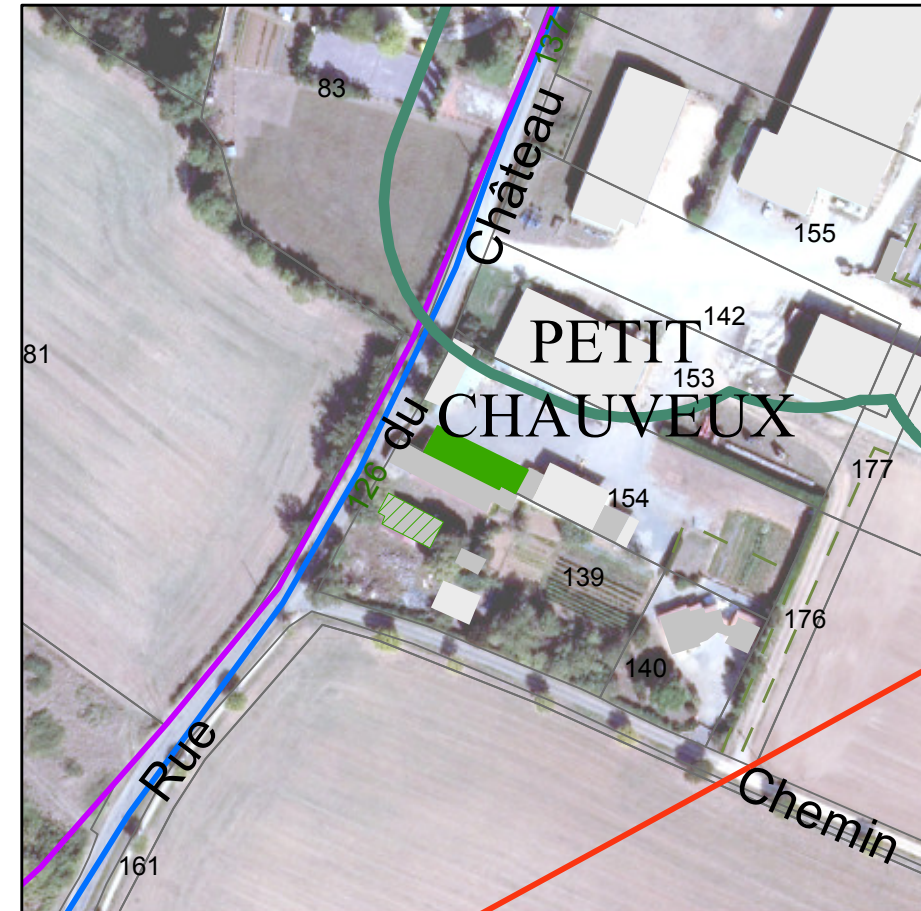
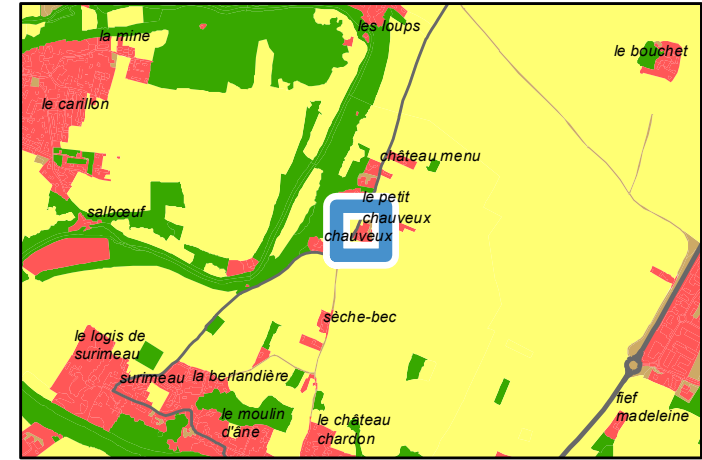
Réseau d'eau : A étudier par le porteur de projet

Périmètre de protection agricole : Non

Présence d'une habitation sur l'unité foncière : Oui

Servitude :

Destination initiale : A étudier



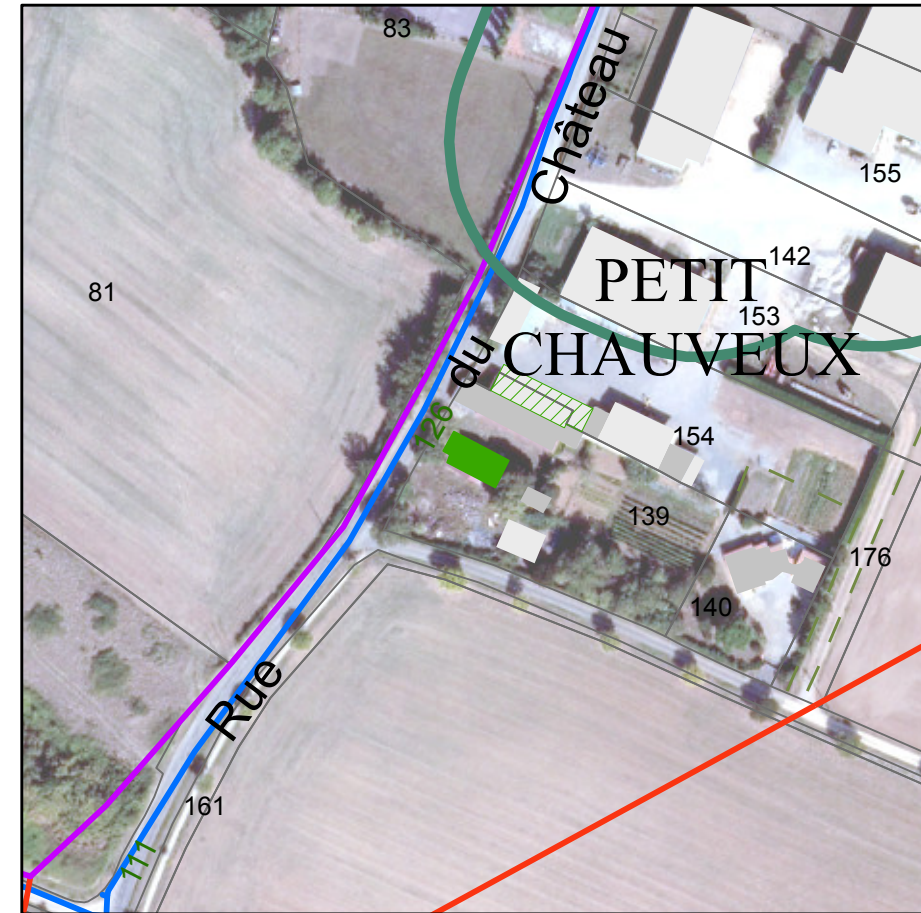
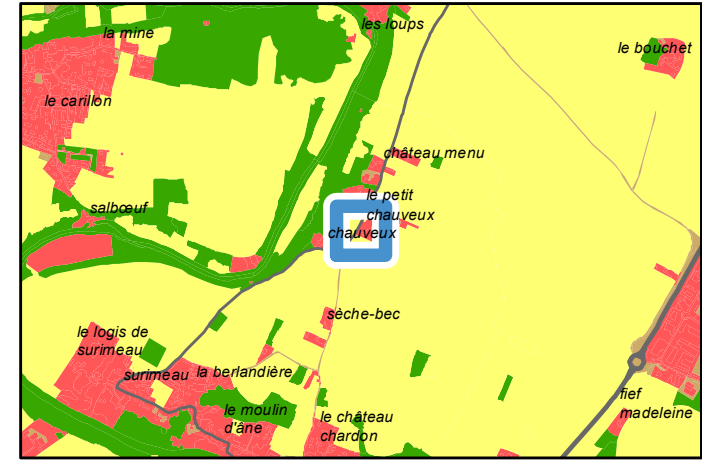
	Périmètre de protection agricole
	RSD
	Avis changement destination
	Oui
	Autre bâti changement destination
	Oui
	Réseau électrique
	Réseau aérien basse tension
	Réseau aérien haute tension
	Réseau AEP
	Canalisation

PLUi-D - Identification du bâti changement de destination

79191 : Niort - 126 Rue du Château Menu
Parcelle : 790191 ZX0139

Avis changement de destination : Oui

- Type de bâti : Hangar en pierre sèche avec une toiture en tôle.
- Etat du bâti : Bon
- Accessibilité : Depuis la voirie
- Réseau d'électricité : Oui
- Réseau d'eau : A étudier par le porteur de projet
- Périmètre de protection agricole : Non
- Présence d'une habitation sur l'unité foncière : Oui
- Servitude :
- Destination initiale : A étudier



	Périmètre de protection agricole
	RSD
	Avis changement destination
	Oui
	Autre bâti changement destination
	Oui
	Réseau électrique
	Réseau aérien basse tension
	Réseau aérien haute tension
	Réseau AEP
	Canalisation

PLUi-D - Identification du bâti changement de destination

79191 : Niort - Lieu-dit Logis de Surimeau

Parcelle : 790191 AM0293

Avis changement de destination : Oui

Type de bâti : Non accessible.

Etat du bâti :

Accessibilité : Depuis la voirie

Réseau d'électricité : Oui

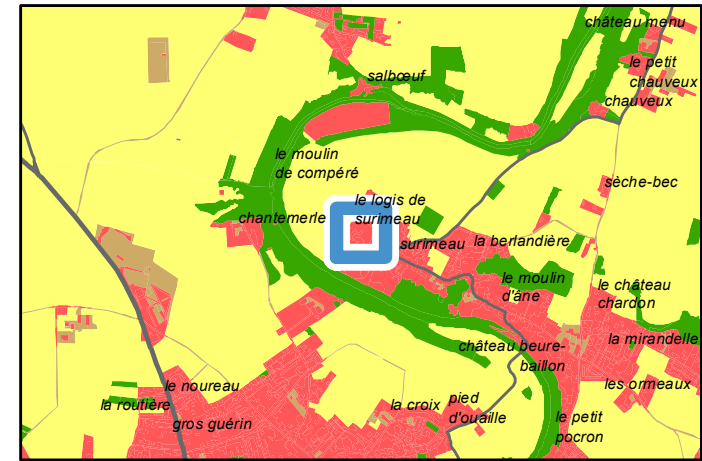
Réseau d'eau : A étudier par le porteur de projet

Périmètre de protection agricole : Non

Présence d'une habitation sur l'unité foncière :

Servitude :

Destination initiale : A étudier



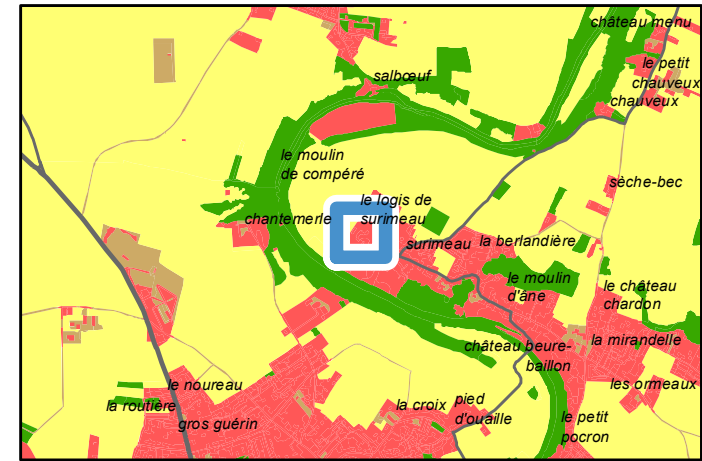
Avis changement destination	
■	Oui
Autre bâti changement destination	
▨	Oui
Réseau électrique	
—	Réseau aérien basse tension
—	Réseau aérien haute tension
- - -	Réseau souterrain basse tension
Réseau AEP	
—	Canalisation

PLUi-D - Identification du bâti changement de destination

79191 : Niort - Lieu-dit Logis de Surimeau
Parcelle : 790191 AM0259; 790191 AM0293

Avis changement de destination : Oui

- Type de bâti : Non accessible.
- Etat du bâti :
- Accessibilité : Depuis la voirie
- Réseau d'électricité : Oui
- Réseau d'eau : A étudier par le porteur de projet
- Périmètre de protection agricole : Non
- Présence d'une habitation sur l'unité foncière :
- Servitude :
- Destination initiale : A étudier



Avis changement destination	
■	Oui
Autre bâti changement destination	
▨	Oui
Réseau électrique	
—	Réseau aérien haute tension
- - -	Réseau souterrain basse tension
Réseau AEP	
—	Canalisation

PLUi-D - Identification du bâti changement de destination

79191 : Niort - Lieu-dit Logis de Surimeau

Parcelle : 790191 AM0293

Avis changement de destination : Oui

Type de bâti : Non accessible.

Etat du bâti :

Accessibilité : Depuis la voirie

Réseau d'électricité : Oui

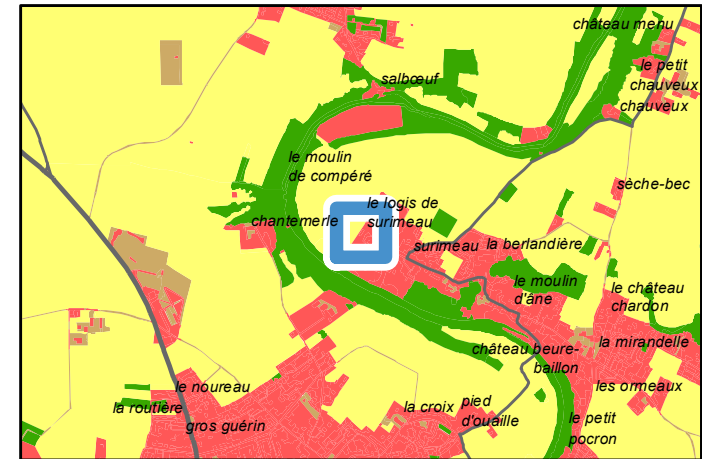
Réseau d'eau : A étudier par le porteur de projet

Périmètre de protection agricole : Non

Présence d'une habitation sur l'unité foncière :

Servitude :

Destination initiale : A étudier



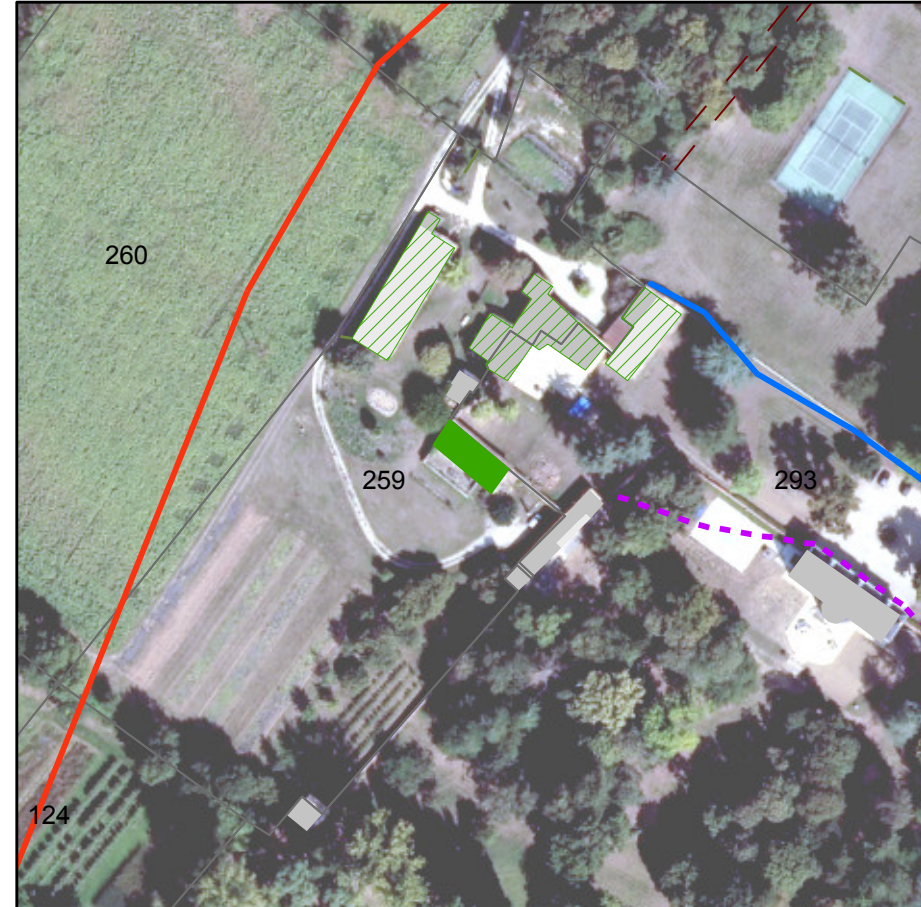
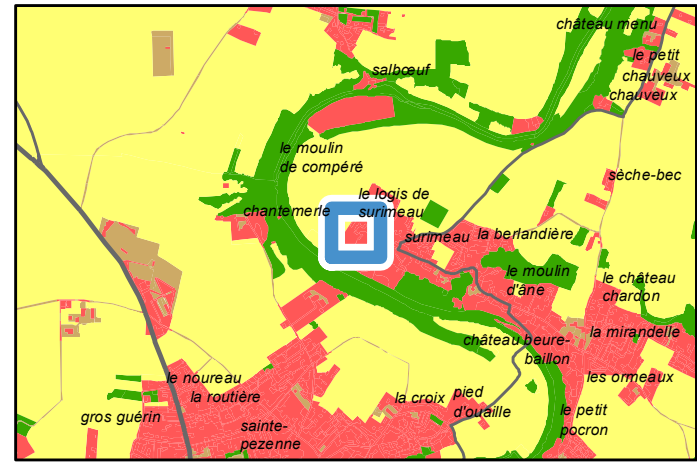
Avis changement destination	
	Oui
Autre bâti changement destination	
	Oui
Réseau électrique	
	Réseau aérien haute tension
	Réseau souterrain basse tension
Réseau AEP	
	Canalisation

PLUi-D - Identification du bâti changement de destination

79191 : Niort - Lieu-dit Logis de Surimeau
Parcelle : 790191 AM0259

Avis changement de destination : Oui

- Type de bâti : Non accessible.
- Etat du bâti :
- Accessibilité : Depuis la voirie
- Réseau d'électricité : Oui
- Réseau d'eau : A étudier par le porteur de projet
- Périmètre de protection agricole : Non
- Présence d'une habitation sur l'unité foncière :
- Servitude :
- Destination initiale : A étudier



Avis changement destination	
■	Oui
Autre bâti changement destination	
▨	Oui
Réseau électrique	
—	Réseau aérien haute tension
- - -	Réseau souterrain basse tension
Réseau AEP	
—	Canalisation

PLUi-D - Identification du bâti changement de destination

79191 : Niort - 27 Rue de Buffevent

Parcelle : 790191 LC0008

Avis changement de destination : Oui

Type de bâti : Hangar en pierre sèche avec une toiture en tôle.

Etat du bâti : Bon

Accessibilité : Depuis la voirie

Réseau d'électricité : Oui

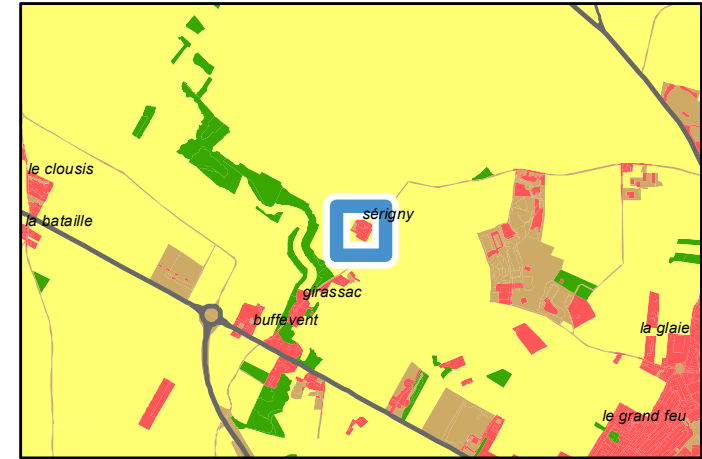
Réseau d'eau : A étudier par le porteur de projet

Périmètre de protection agricole : Non

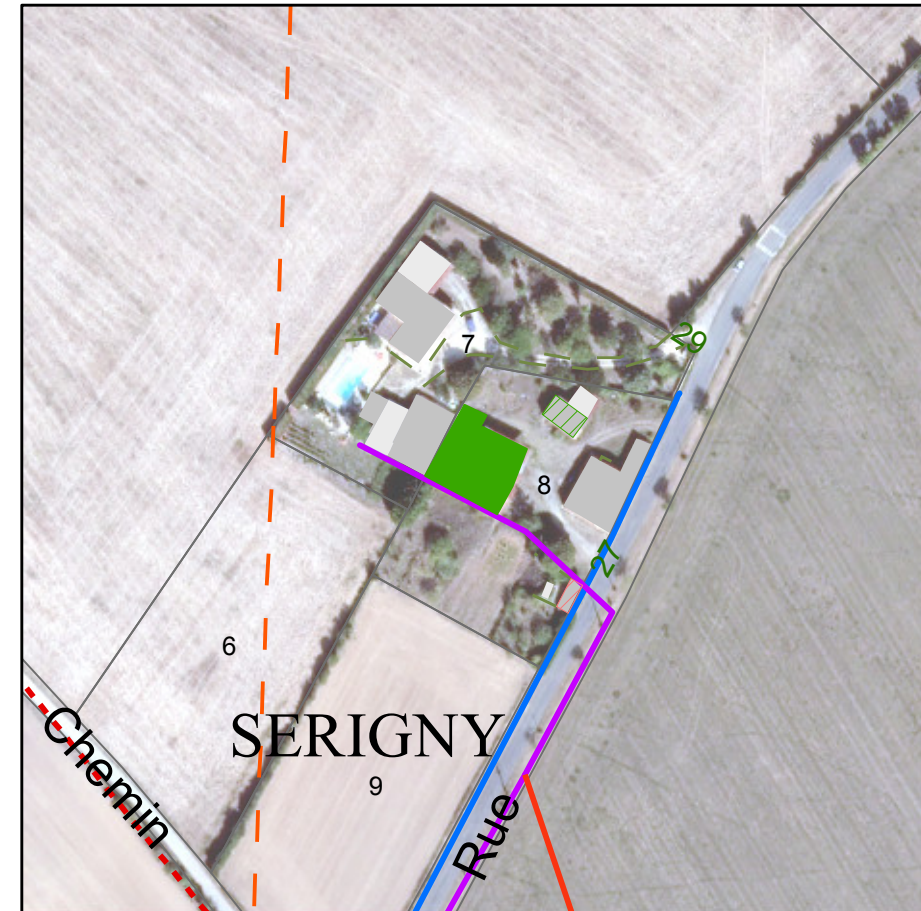
Présence d'une habitation sur l'unité foncière : Oui

Servitude :

Destination initiale : A étudier



Avis changement destination	
	Oui
Autre bâti changement destination	
	Oui
	Non
Réseau électrique	
	Réseau aérien basse tension
	Réseau aérien haute tension
	Réseau souterrain haute tension
Réseau AEP	
	Canalisation



PLUi-D - Identification du bâti changement de destination

79191 : Niort - 27 Rue de Buffevent

Parcelle : 790191 LC0008

Avis changement de destination : Oui

Type de bâti : Bâtiment en pierre sèche avec une toiture en tôle.

Etat du bâti : Bon

Accessibilité : Depuis la voirie

Réseau d'électricité : Oui

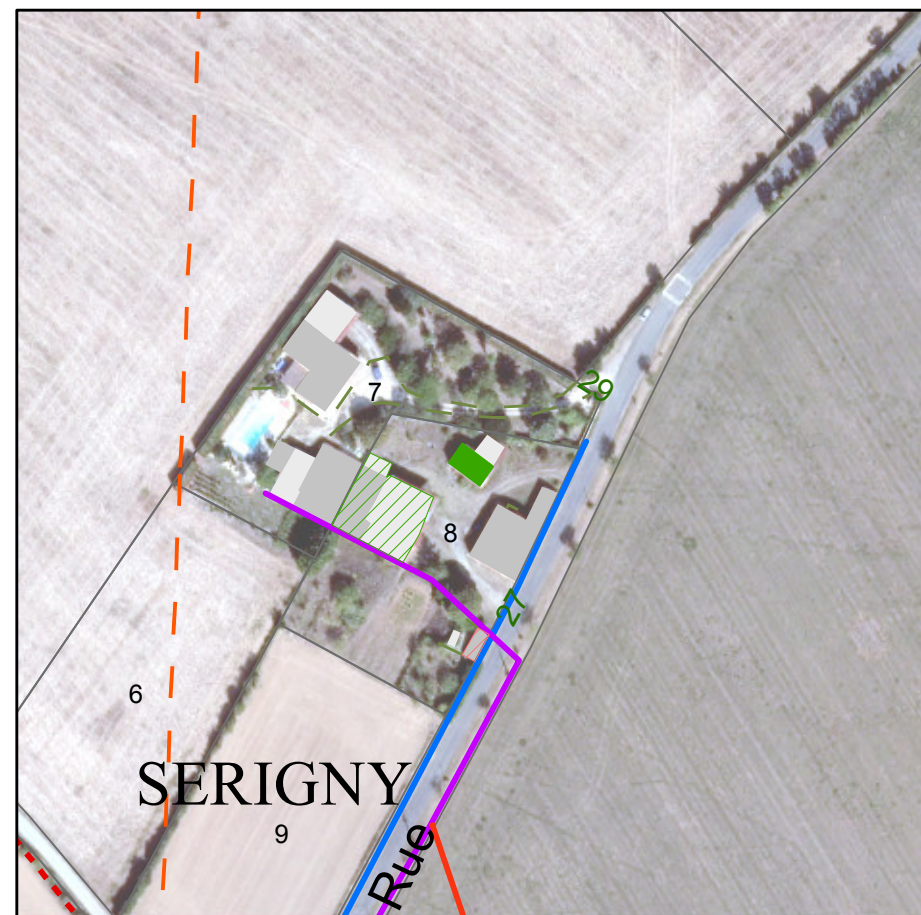
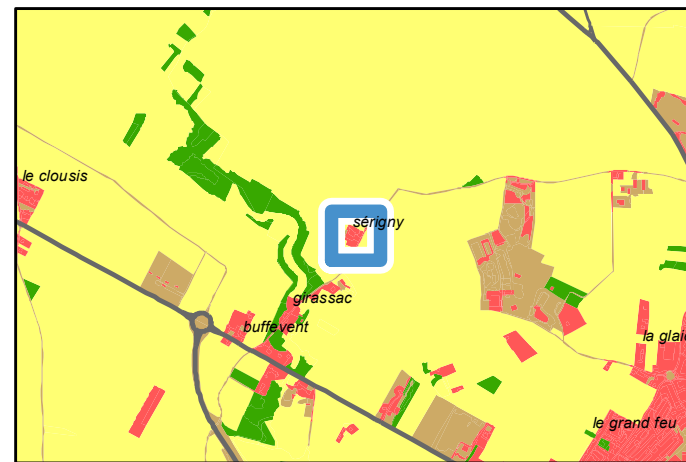
Réseau d'eau : A étudier par le porteur de projet

Périmètre de protection agricole : Non

Présence d'une habitation sur l'unité foncière : Oui

Servitude :

Destination initiale : A étudier



Avis changement destination	
	Oui
Autre bâti changement destination	
	Oui
	Non
Réseau électrique	
	Réseau aérien basse tension
	Réseau aérien haute tension
	Réseau souterrain haute tension
Réseau AEP	
	Canalisation

PLUi-D - Identification du bâti changement de destination

79191 : Niort - Rue de Buffevent

Parcelle : 790191 LC0013

Avis changement de destination : Oui

Type de bâti : Bâtiment en pierre sèche partiellement effondré, la toiture restante est en tôle.

Etat du bâti : Très mauvais

Accessibilité : Depuis la voirie

Réseau d'électricité : Oui

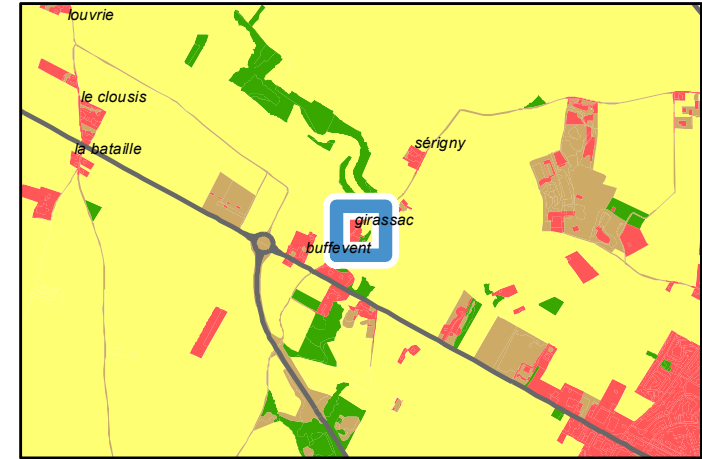
Réseau d'eau : A étudier par le porteur de projet

Périmètre de protection agricole : Non

Présence d'une habitation sur l'unité foncière : Non

Servitude :

Destination initiale : A étudier



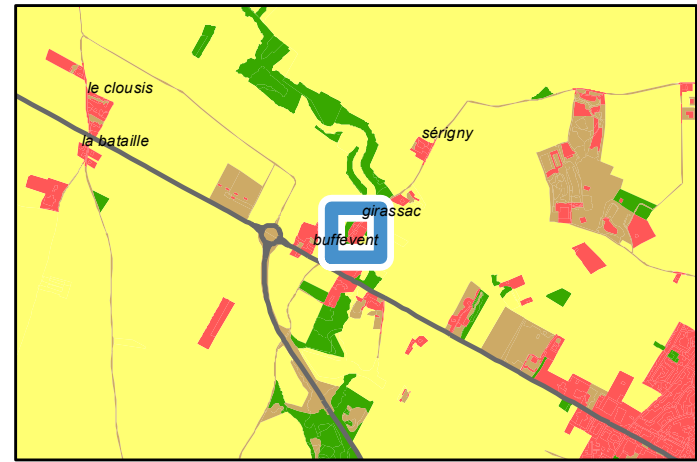
Avis changement destination	
	Oui
Autre bâti changement destination	
	Oui
	Non
Réseau électrique	
	Réseau aérien basse tension
	Réseau aérien haute tension
Réseau AEP	
	Canalisation

PLUi-D - Identification du bâti changement de destination

79191 : Niort - Rue de Buffevent
Parcelle : 790191 LC0023

Avis changement de destination : Oui

- Type de bâti : Bâtiment en pierre sèche avec une toiture en tuile. Porte en bois.
- Etat du bâti : Bon
- Accessibilité : Depuis la voirie
- Réseau d'électricité : Oui
- Réseau d'eau : A étudier par le porteur de projet
- Périmètre de protection agricole : Non
- Présence d'une habitation sur l'unité foncière : Non
- Servitude :
- Destination initiale : A étudier



Avis changement destination	
■	Oui
Autre bâti changement destination	
▨	Oui
▨	Non
Réseau électrique	
—	Réseau aérien basse tension
—	Réseau aérien haute tension
Réseau AEP	
—	Canalisation

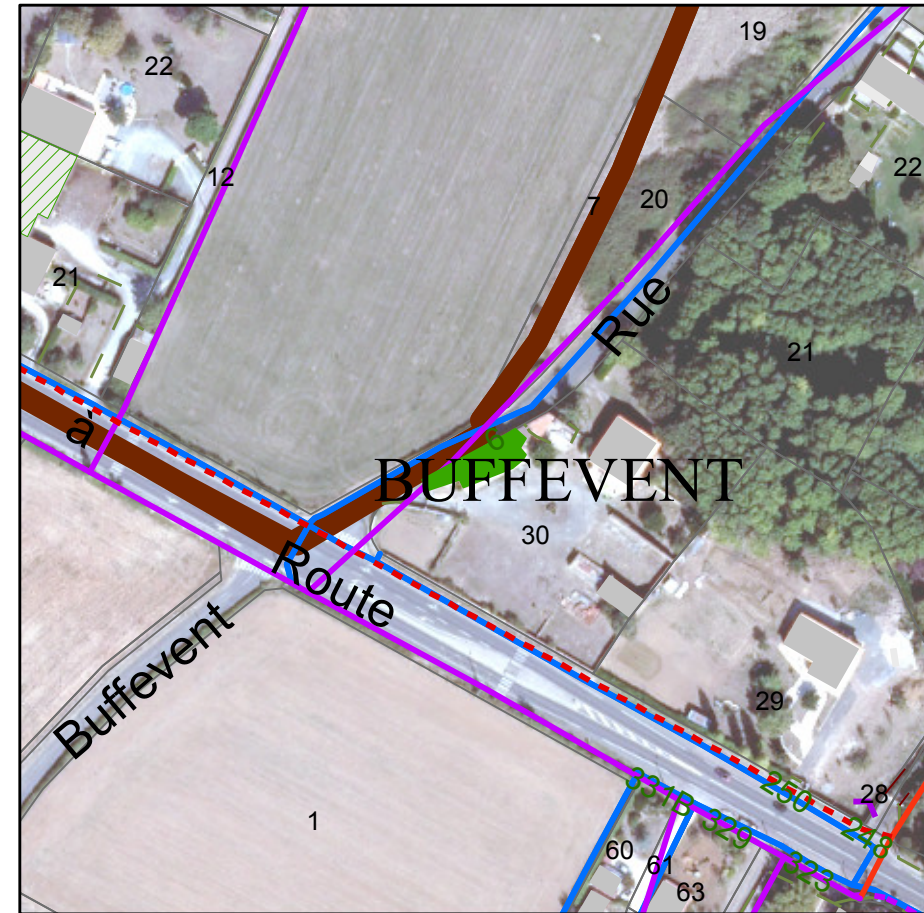
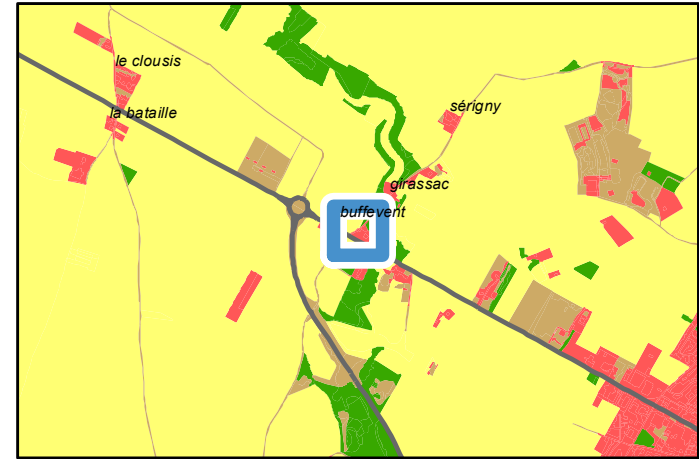


PLUi-D - Identification du bâti changement de destination

79191 : Niort - 6 Rue de Buffevent
Parcelle : 790191 LC0030

Avis changement de destination : Oui

- Type de bâti : Bâtiment en pierre sèche avec une toiture en tuile.
- Etat du bâti : Bon
- Accessibilité : Depuis la voirie
- Réseau d'électricité : Oui
- Réseau d'eau : A étudier par le porteur de projet
- Périmètre de protection agricole : Non
- Présence d'une habitation sur l'unité foncière : Oui
- Servitude :
- Destination initiale : A étudier



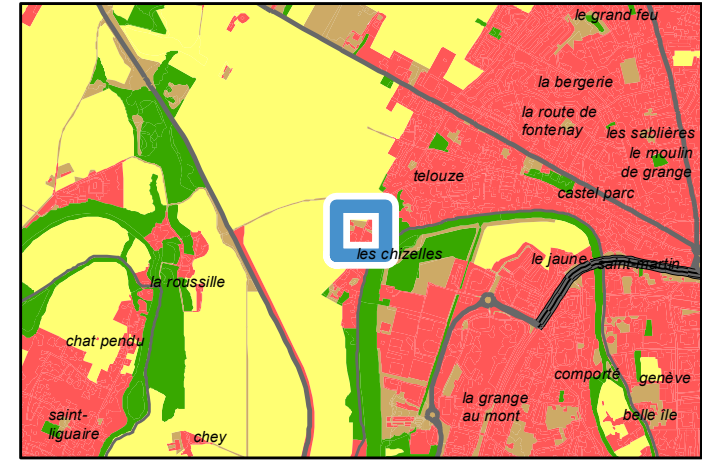
Avis changement destination	
■	Oui
Autre bâti changement destination	
▨	Oui
Réseau électrique	
—	Réseau aérien basse tension
—	Réseau aérien haute tension
- - -	Réseau souterrain basse tension
- - -	Réseau souterrain haute tension
Réseau AEP	
—	Canalisation

PLUi-D - Identification du bâti changement de destination

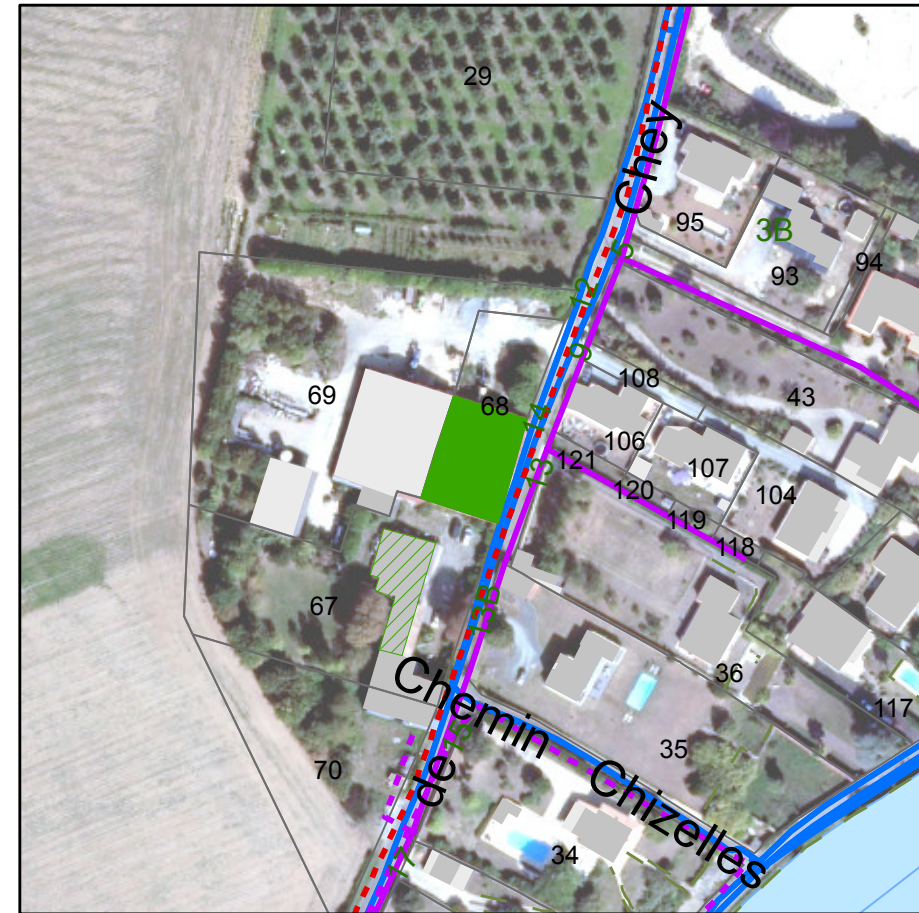
79191 : Niort - Impasse de Chey
Parcelle : 790191 YY0068

Avis changement de destination : Oui

- Type de bâti : Bâtiment en pierre sèche avec une toiture en tôle. Portail en tôle.
- Etat du bâti : Bon
- Accessibilité : Depuis la voirie
- Réseau d'électricité : Oui
- Réseau d'eau : A étudier par le porteur de projet
- Périmètre de protection agricole : Non
- Présence d'une habitation sur l'unité foncière : Oui
- Servitude :
- Destination initiale : A étudier



Avis changement destination	
	Oui
Autre bâti changement destination	
	Oui
Réseau électrique	
	Réseau aérien basse tension
	Réseau souterrain basse tension
	Réseau souterrain haute tension
Réseau AEP	
	Canalisation



PLUi-D - Identification du bâti changement de destination

79191 : Niort - Impasse de Chey

Parcelle : 790191 YY0067

Avis changement de destination : Oui

Type de bâti : Bâtiment en pierre sèche avec une toiture en tuile et en tôle. Ouvertures en tôle.

Etat du bâti : Bon

Accessibilité : Depuis la voirie

Réseau d'électricité : Oui

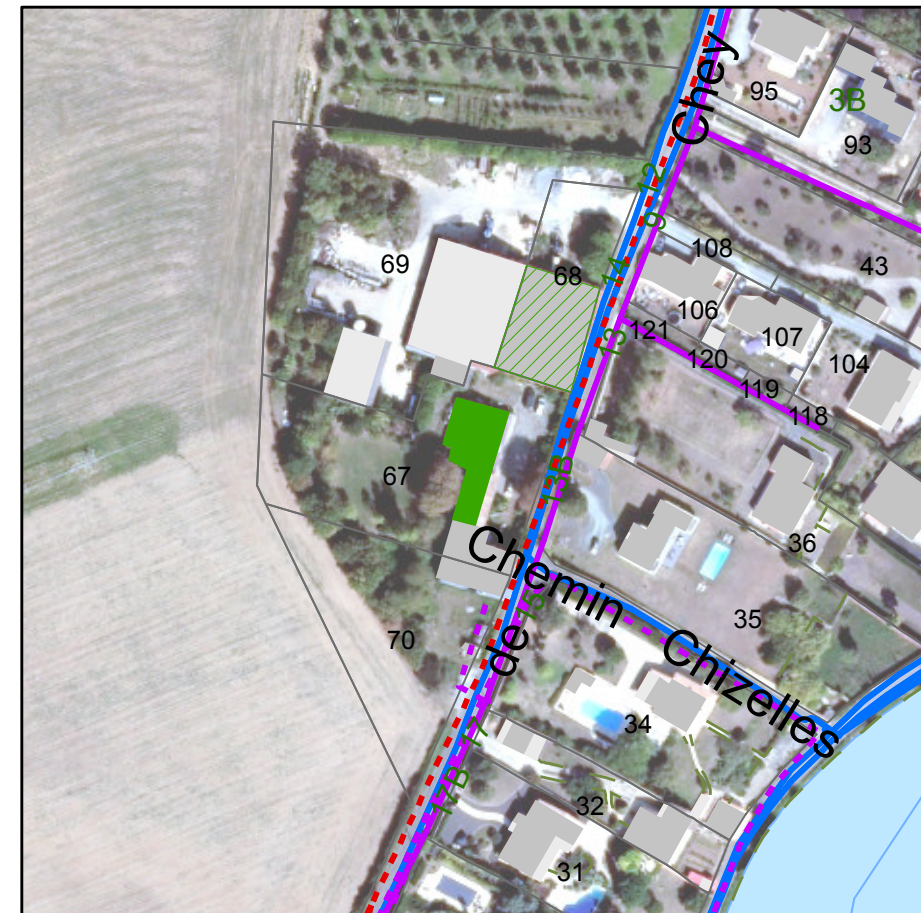
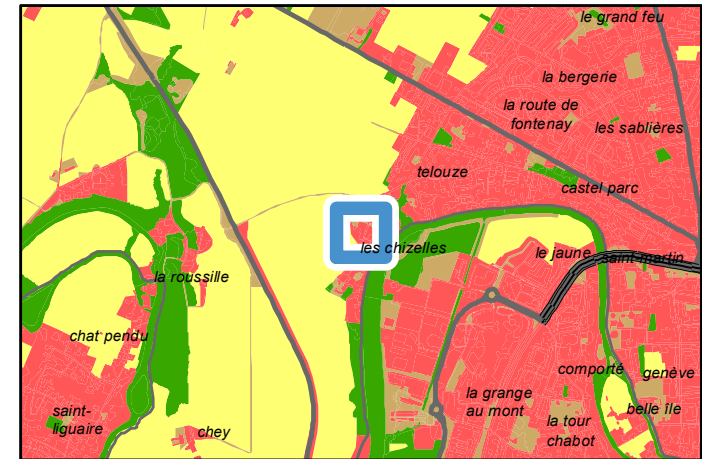
Réseau d'eau : A étudier par le porteur de projet

Périmètre de protection agricole : Non

Présence d'une habitation sur l'unité foncière : Oui

Servitude :

Destination initiale : A étudier



Avis changement destination	
	Oui
Autre bâti changement destination	
	Oui
Réseau électrique	
	Réseau aérien basse tension
	Réseau souterrain basse tension
	Réseau souterrain haute tension
Réseau AEP	
	Canalisation

PLUi-D - Identification du bâti changement de destination

79191 : Niort - Impasse de Chey

Parcelle : 790191 X1018

Avis changement de destination : Oui

Type de bâti : Bâtiment en pierre sèche avec une toiture tuile.

Etat du bâti : Bon

Accessibilité : Depuis la voirie

Réseau d'électricité : Oui

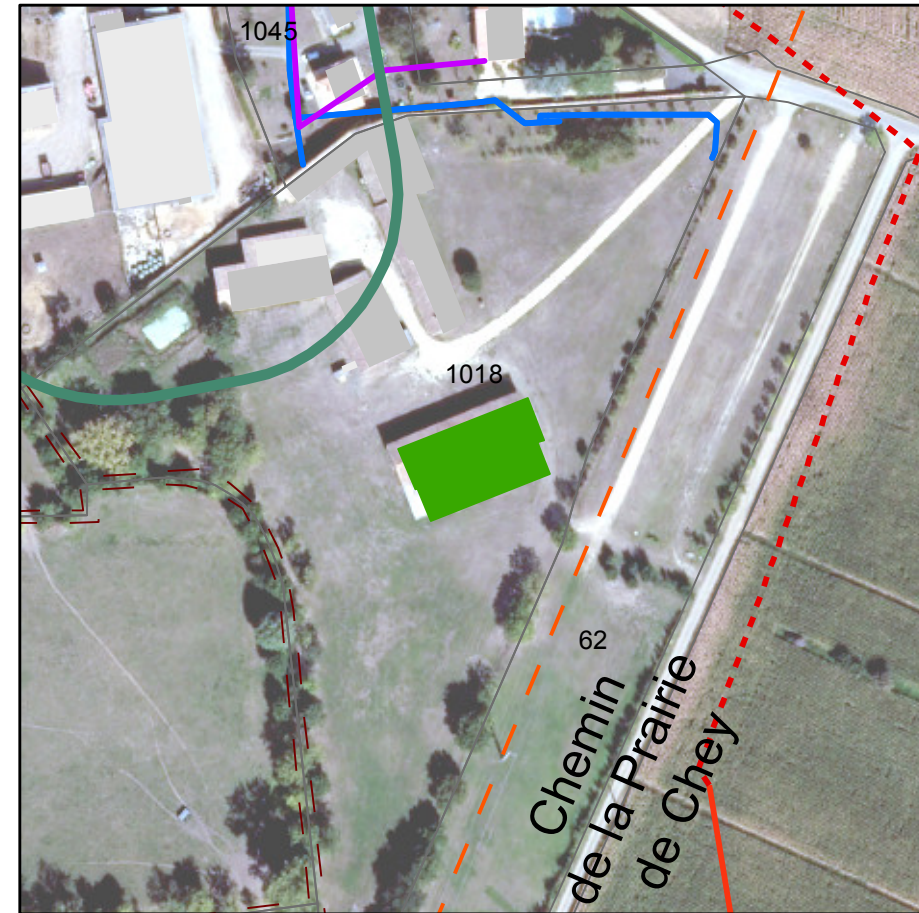
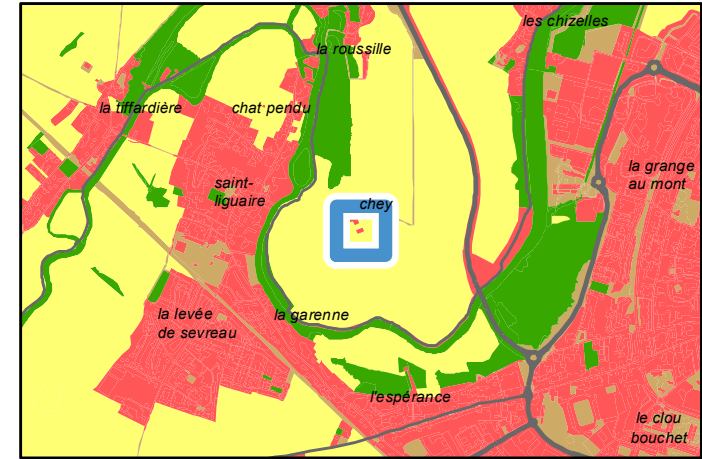
Réseau d'eau : A étudier par le porteur de projet











Périmètre de protection agricole : Non

Présence d'une habitation sur l'unité foncière : Non

Servitude :

Destination initiale : A étudier



	Périmètre de protection agricole
	RSD
	Avis changement destination
	Oui
	Réseau électrique
	Réseau aérien basse tension
	Réseau aérien haute tension
	Réseau souterrain haute tension
	Réseau AEP
	Canalisation

PLUi-D - Identification du bâti changement de destination

79191 : Niort - 4 Impasse de la Roussille

Parcelle : 790191 X0991

Avis changement de destination : Oui

Type de bâti : Bâtiment en pierre sèche avec une toiture en tuile.

Etat du bâti : Bon

Accessibilité : Depuis la voirie

Réseau d'électricité : A étudier par le porteur de projet

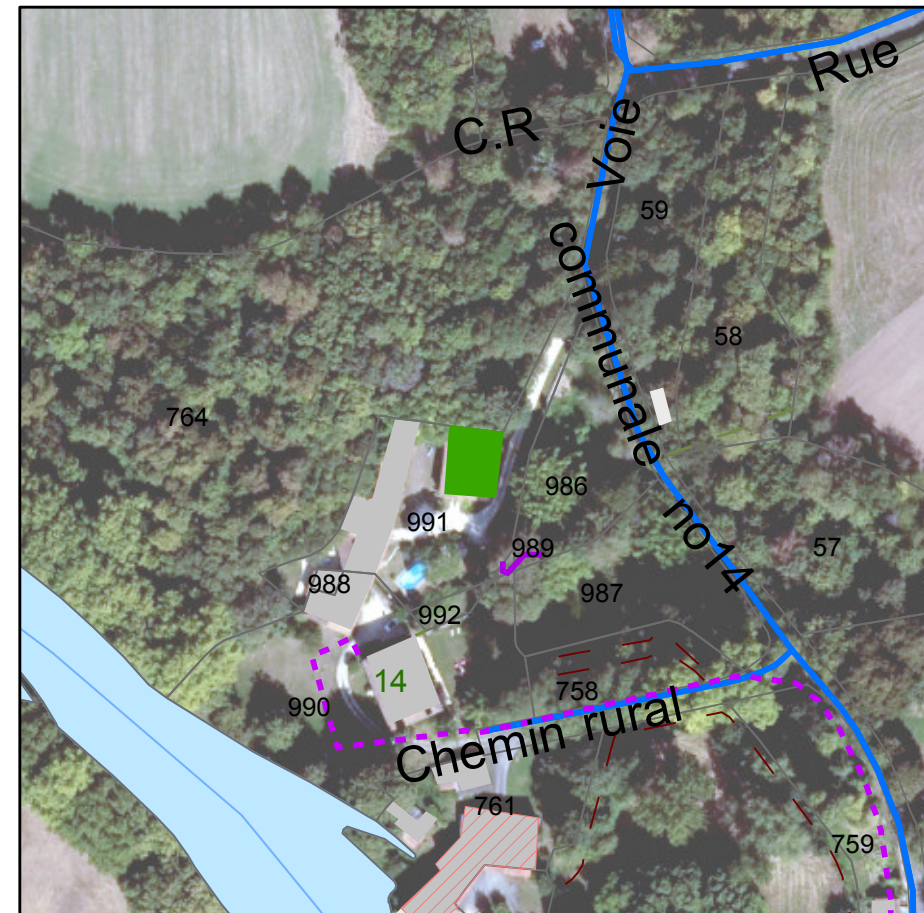
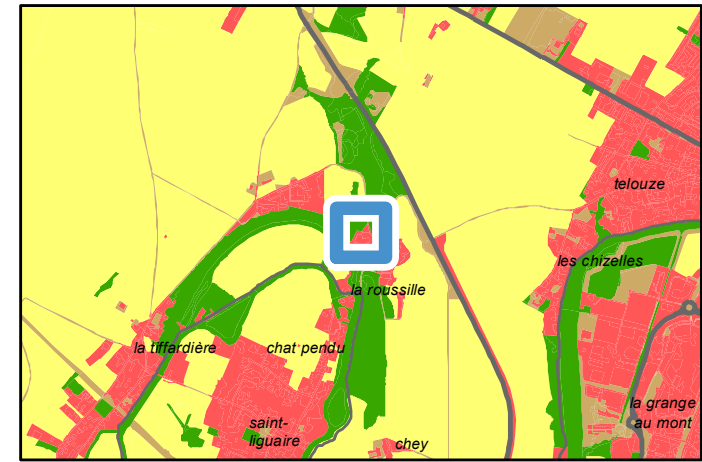
Réseau d'eau : A étudier par le porteur de projet

Périmètre de protection agricole : Non

Présence d'une habitation sur l'unité foncière : Oui

Servitude :

Destination initiale : A étudier



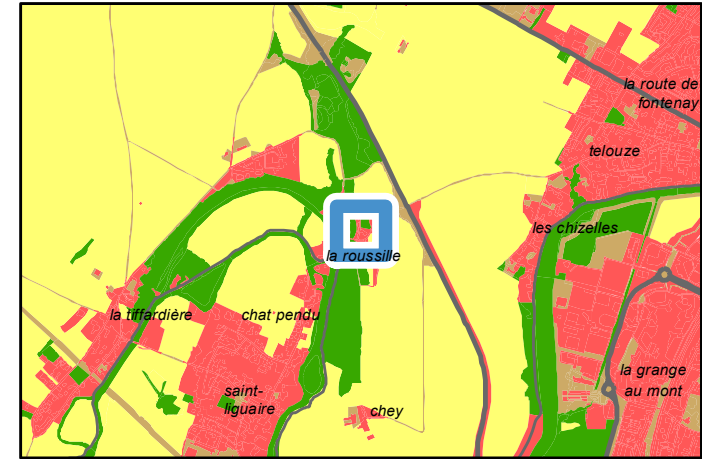
Avis changement destination
■ Oui
Autre bâti changement destination
 Non
Réseau électrique
- - - Réseau souterrain basse tension
Réseau AEP
— Canalisations

PLUi-D - Identification du bâti changement de destination

79191 : Niort - 13 Impasse de la Roussille
Parcelle : 790191 YY0053

Avis changement de destination : Oui

- Type de bâti : Bâtiment en pierre sèche avec une tôle.
- Etat du bâti : Bon
- Accessibilité : Depuis la voirie
- Réseau d'électricité : Oui
- Réseau d'eau : A étudier par le porteur de projet
- Périmètre de protection agricole : Non
- Présence d'une habitation sur l'unité foncière : Oui
- Servitude :
- Destination initiale : A étudier



Avis changement destination	
■	Oui
Autre bâti changement destination	
▨	Oui
▨	Non
Réseau électrique	
—	Réseau aérien basse tension
—	Réseau aérien haute tension
- - -	Réseau souterrain basse tension
- - -	Réseau souterrain haute tension
Réseau AEP	
—	Canalisation

PLUi-D - Identification du bâti changement de destination

79191 : Niort - Impasse de la Roussille

Parcelle : 790191 X0759

Avis changement de destination : Oui

Type de bâti : Bâtiment en pierre sèche avec une toiture en tuile.

Etat du bâti : Bon

Accessibilité : Depuis la voirie

Réseau d'électricité : Oui

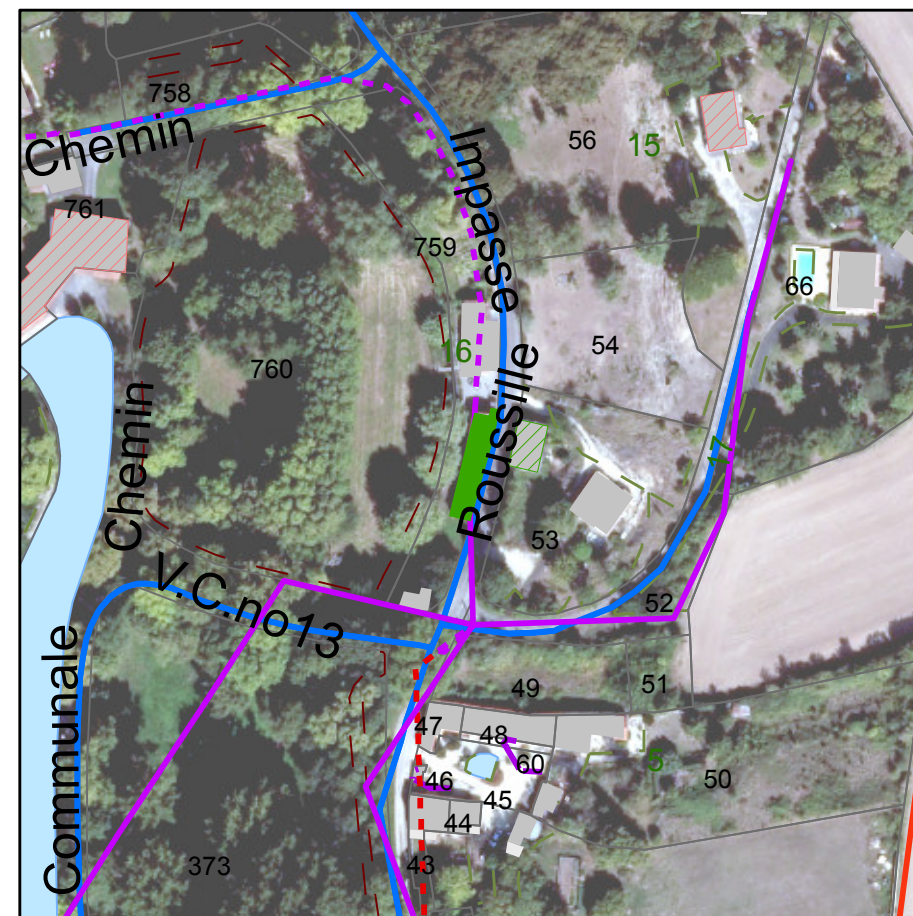
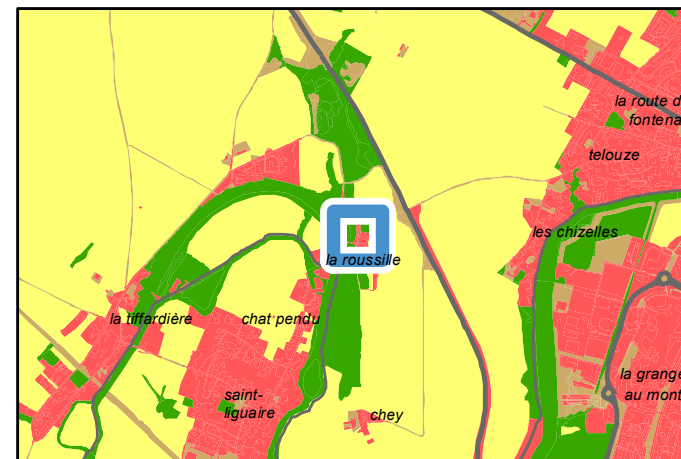
Réseau d'eau : A étudier par le porteur de projet

Périmètre de protection agricole : Non

Présence d'une habitation sur l'unité foncière : Oui

Servitude :

Destination initiale : A étudier



Avis changement destination	
■	Oui
Autre bâti changement destination	
▨	Oui
▨	Non
Réseau électrique	
—	Réseau aérien basse tension
—	Réseau aérien haute tension
- - -	Réseau souterrain basse tension
- - -	Réseau souterrain haute tension
Réseau AEP	
—	Canalisation

PLUi-D - Identification du bâti changement de destination

79191 : Niort - Rue du Pont Rouge

Parcelle : 790191 DS0030

Avis changement de destination : Oui

Type de bâti : Bâtiment en pierre sèche avec une toiture en tuile. Portail en bois.

Etat du bâti : Bon

Accessibilité : Depuis la voirie

Réseau d'électricité : Oui

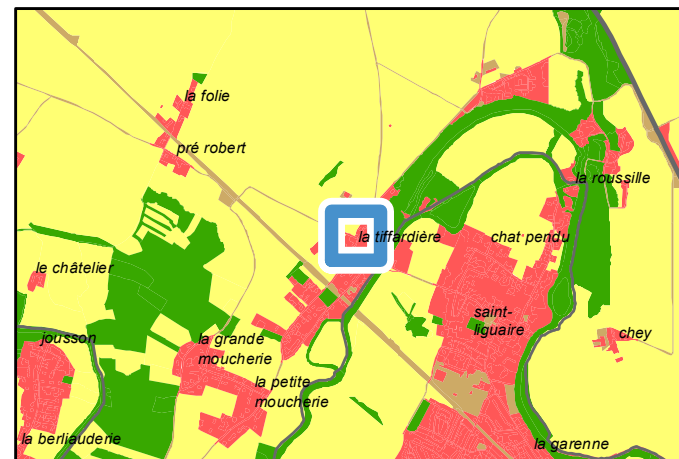
Réseau d'eau : A étudier par le porteur de projet

Périmètre de protection agricole : Non

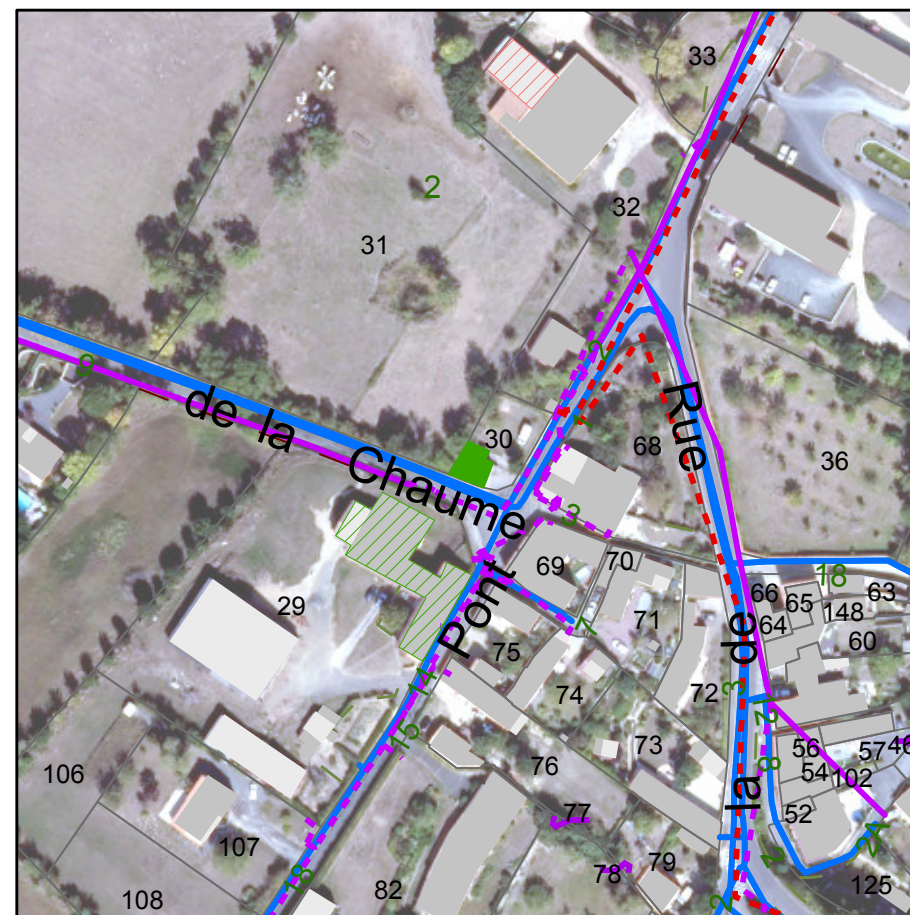
Présence d'une habitation sur l'unité foncière : Oui

Servitude :

Destination initiale : A étudier



Avis changement destination	
■	Oui
Autre bâti changement destination	
▨	Oui
▨	Non
Réseau électrique	
—	Réseau aérien basse tension
- - -	Réseau souterrain basse tension
- - -	Réseau souterrain haute tension
Réseau AEP	
—	Canalisation



PLUi-D - Identification du bâti changement de destination

79191 : Niort - Lieu-dit Le Bois Châtaignier

Parcelle : 790191 Y2101

Avis changement de destination : Oui

Type de bâti : Bâtiment en pierre sèche avec une toiture en tuile. Ouvertures en bois.

Etat du bâti : Bon

Accessibilité : Depuis la voirie

Réseau d'électricité : Oui

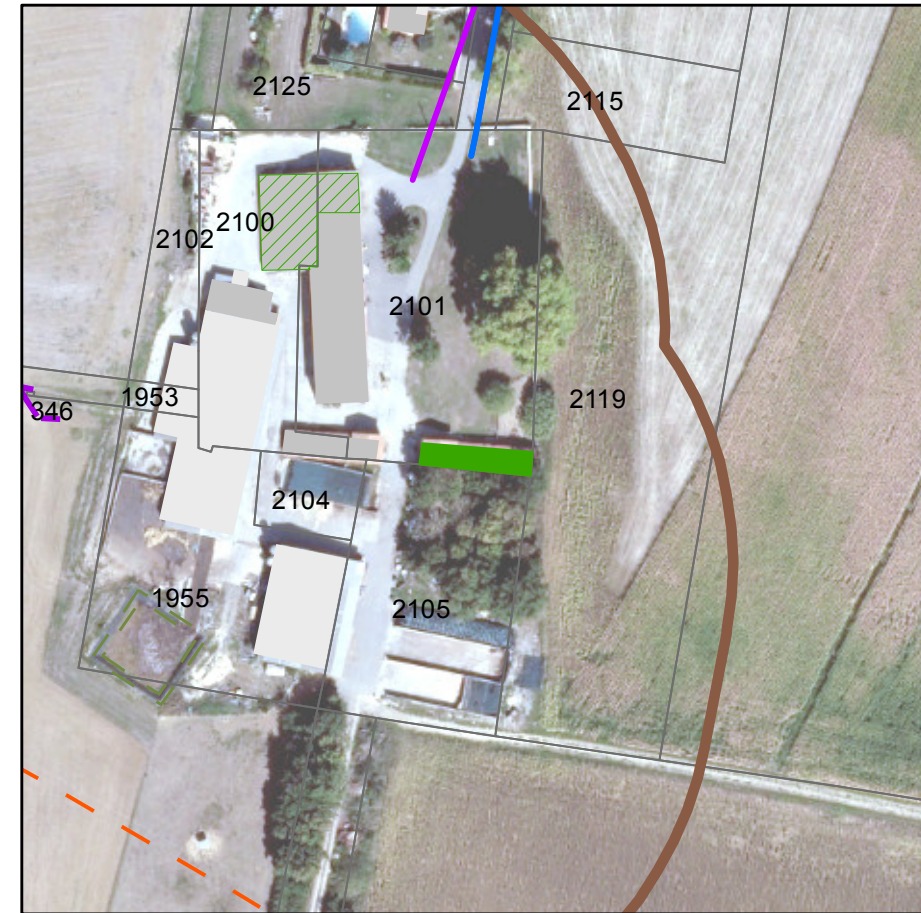
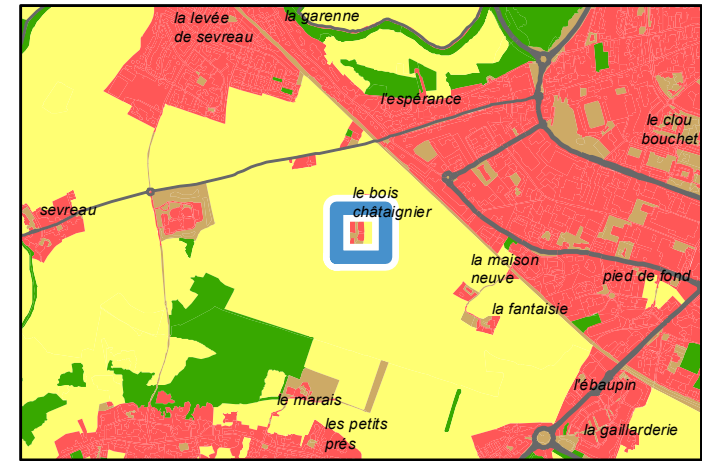
Réseau d'eau : A étudier par le porteur de projet

Périmètre de protection agricole : Oui

Présence d'une habitation sur l'unité foncière : Oui

Servitude :

Destination initiale : A étudier



	Périmètre de protection agricole
	ICPE
	Avis changement destination
	Oui
	Autre bâti changement destination
	Oui
	Réseau électrique
	Réseau aérien basse tension
	Réseau AEP
	Canalisation

PLUi-D - Identification du bâti changement de destination

79191 : Niort - Lieu-dit Le Bois Châtaigner

Parcelle : 790191 Y2100; 790191 Y2101

Avis changement de destination : Oui

Type de bâti : Préau en pierre sèche avec une toiture en tôle.

Etat du bâti : Bon

Accessibilité : Depuis la voirie

Réseau d'électricité : Oui

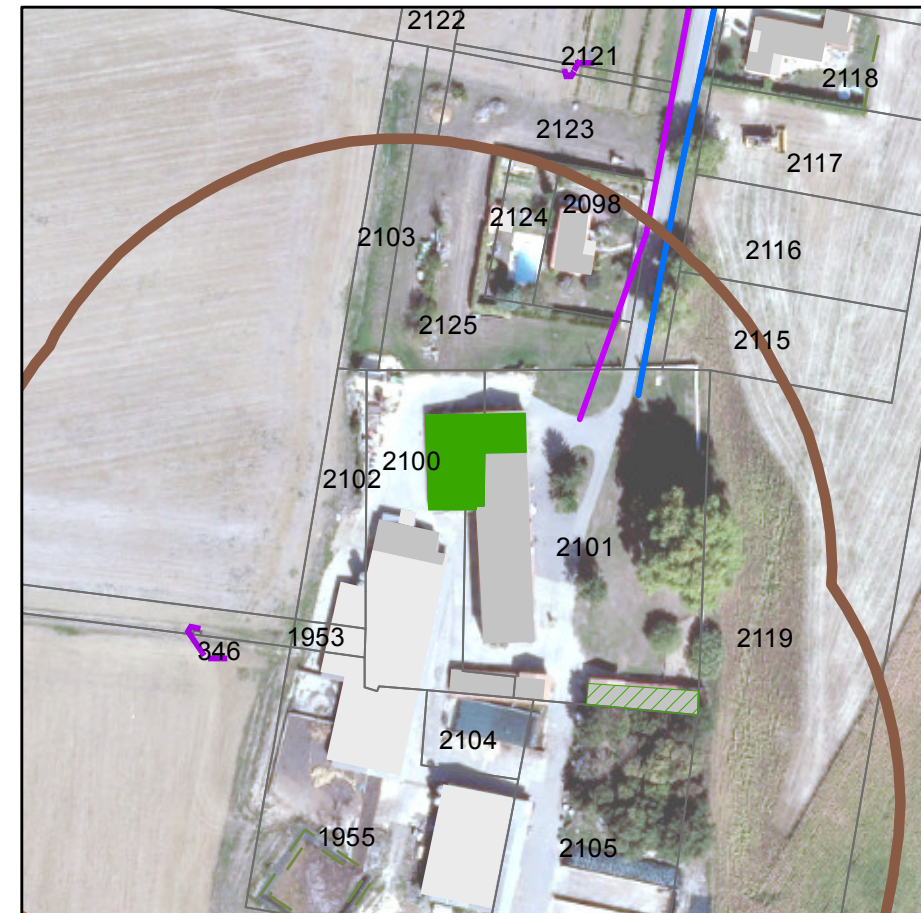
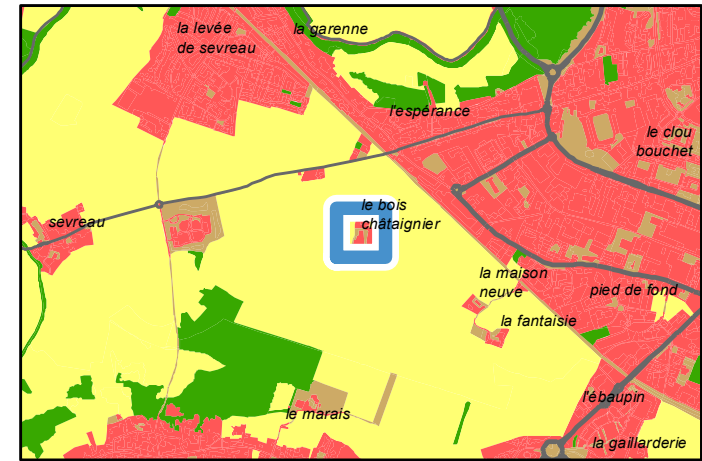
Réseau d'eau : A étudier par le porteur de projet

Périmètre de protection agricole : Oui

Présence d'une habitation sur l'unité foncière : Oui

Servitude :

Destination initiale : Agricole



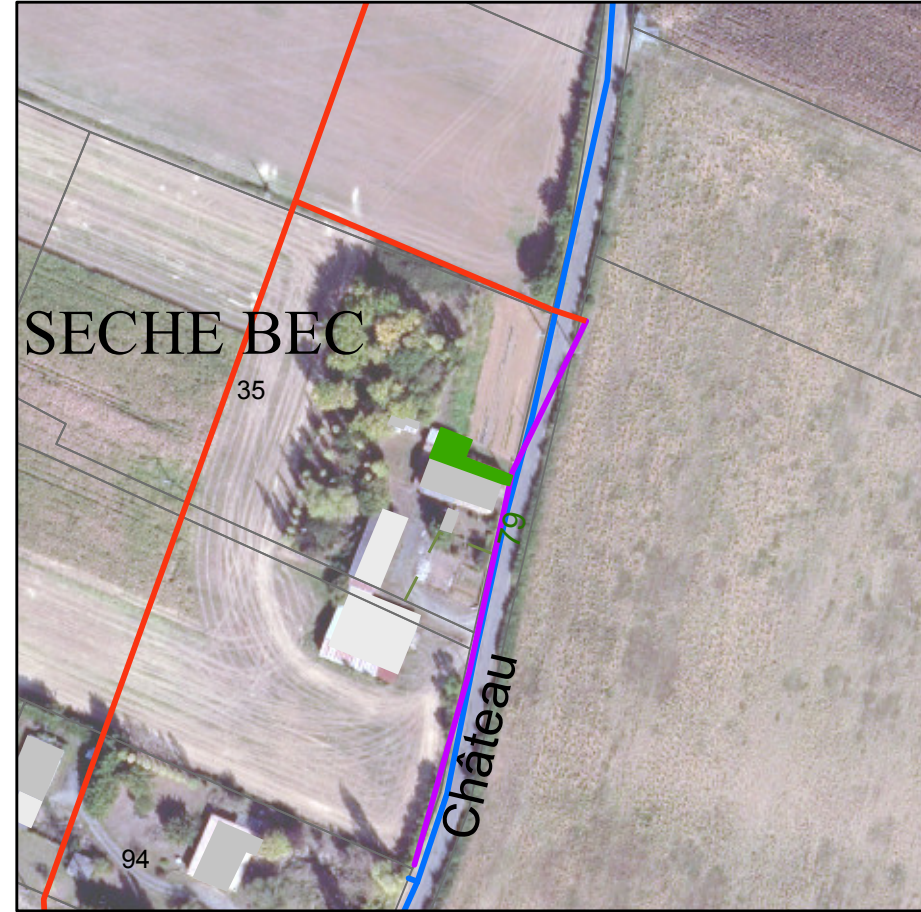
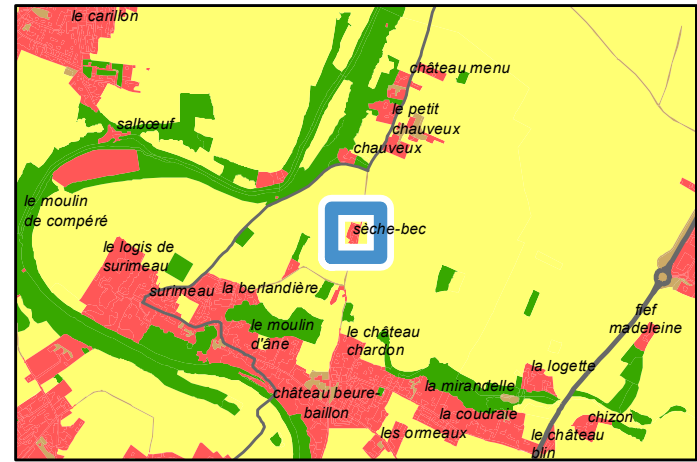
	Périmètre de protection agricole
	Avis changement destination
	Autre bâti changement destination
	Réseau électrique
	Réseau AEP
	ICPE
	Oui
	Oui
	Réseau aérien basse tension
	Canalisation

PLUi-D - Identification du bâti changement de destination

79191 : Niort - 79 Rue du Château Menu
Parcelle : 790191 ZW0035

Avis changement de destination : Oui

- Type de bâti : Bâtiment en pierre sèche avec une toiture en tuile et en tôle.
- Etat du bâti : Moyen
- Accessibilité : Depuis la voirie
- Réseau d'électricité : Oui
- Réseau d'eau : A étudier par le porteur de projet
- Périmètre de protection agricole : Non
- Présence d'une habitation sur l'unité foncière : Oui
- Servitude :
- Destination initiale : A étudier



Avis changement destination	
■	Oui
Réseau électrique	
—	Réseau aérien basse tension
—	Réseau aérien haute tension
Réseau AEP	
—	Canalisation

PLUi-D - Identification du bâti changement de destination

79216 : Prahecq - Lieu-dit Crissé

Parcelle : 790216 ZN0091; 790216 ZN0086

Avis changement de destination : Oui

Type de bâti : Bâtiment en pierre sèche avec une toiture en tuile.

Etat du bâti : Bon

Accessibilité : Depuis la voirie

Réseau d'électricité : Oui

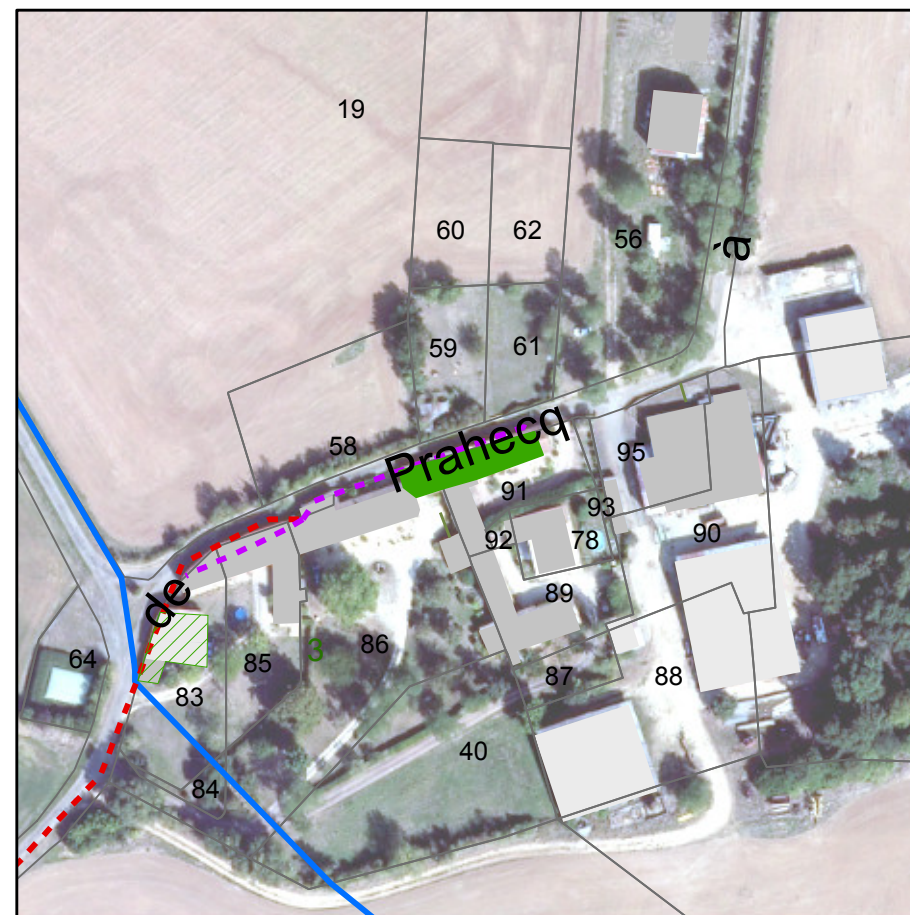
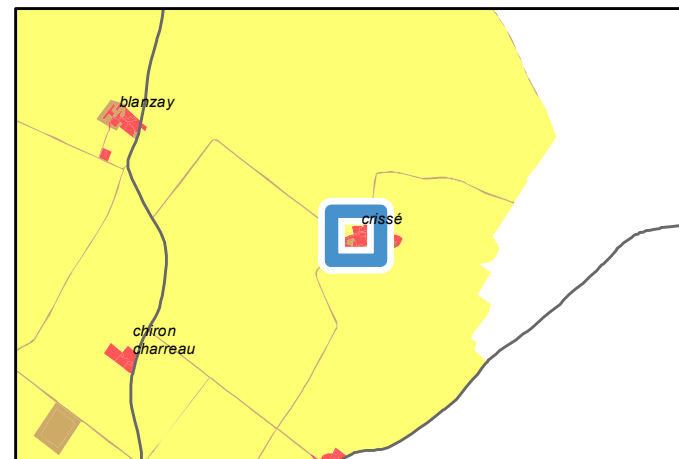
Réseau d'eau : A étudier par le porteur de projet

Périmètre de protection agricole : Non

Présence d'une habitation sur l'unité foncière : Oui

Servitude :

Destination initiale : A étudier



Avis changement destination
 Oui

Autre bâti changement destination
 Oui

Réseau électrique
 Réseau souterrain basse tension
 Réseau souterrain haute tension

Réseau AEP
 Canalisation

PLUi-D - Identification du bâti changement de destination

79216 : Prahecq - Lieu-dit Crissé

Parcelle : 790216 ZN0083

Avis changement de destination : Oui

Type de bâti : Bâtiment en pierre sèche avec une toiture en tuile.

Etat du bâti : Bon

Accessibilité : Depuis la voirie

Réseau d'électricité : Oui

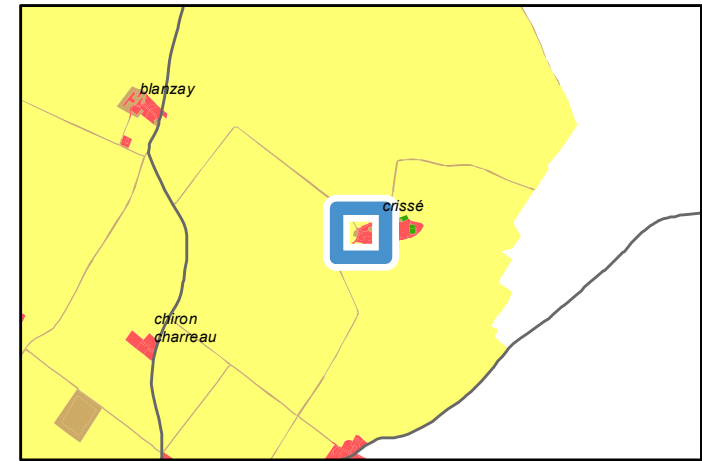
Réseau d'eau : Oui

Périmètre de protection agricole : Non

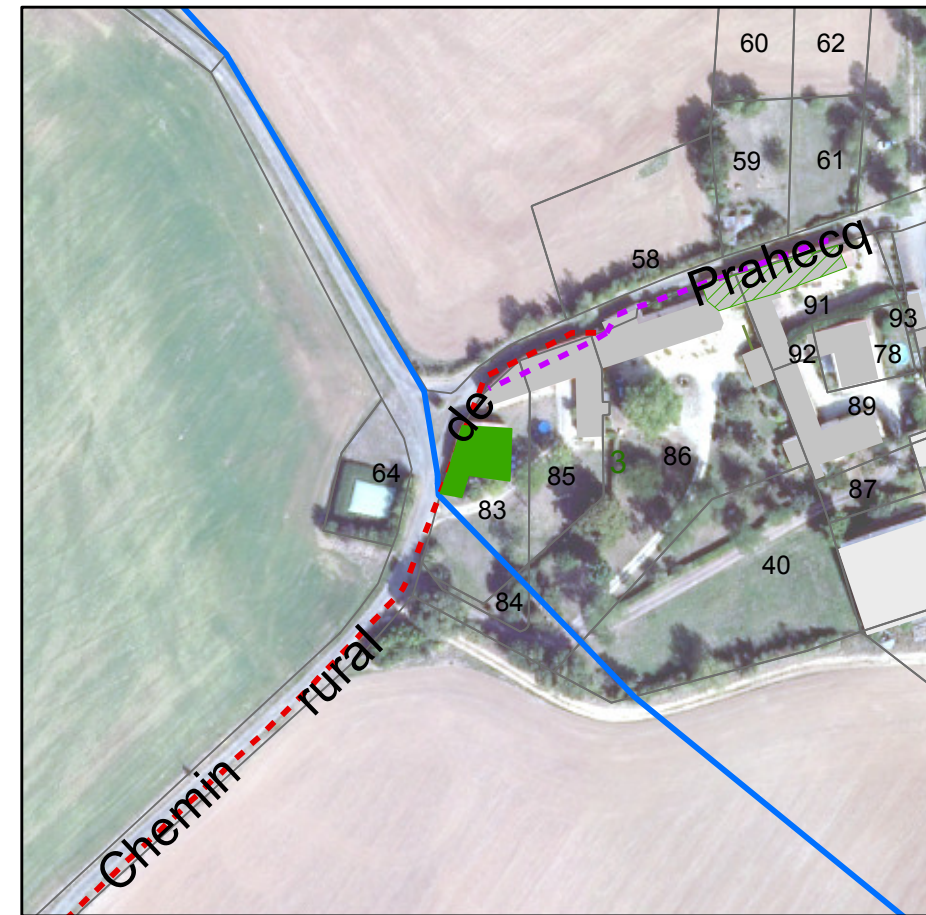
Présence d'une habitation sur l'unité foncière : Oui

Servitude :

Destination initiale : A étudier



Avis changement destination	
■	Oui
Autre bâti changement destination	
▨	Oui
Réseau électrique	
- - -	Réseau souterrain basse tension
- - -	Réseau souterrain haute tension
Réseau AEP	
—	Canalisation



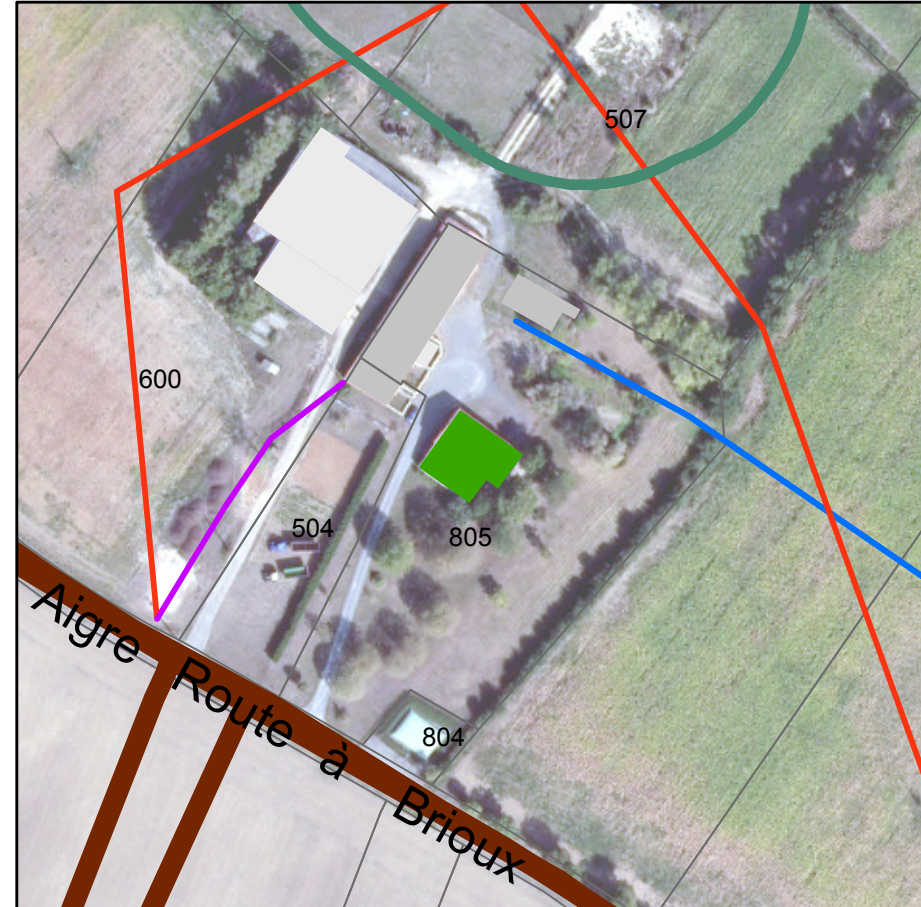
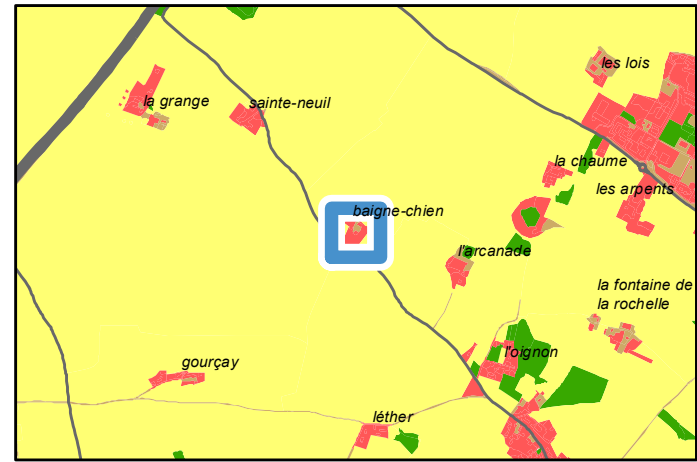
PLUi-D - Identification du bâti changement de destination

79216 : Prahecq - Lieu-dit Baigne-Chien

Parcelle : 790216 F0805

Avis changement de destination : Oui

- Type de bâti : Préau en pierre sèche avec une toiture en tuile.
- Etat du bâti : Bon
- Accessibilité : Depuis la voirie
- Réseau d'électricité : Oui
- Réseau d'eau : Oui
- Périmètre de protection agricole : Non
- Présence d'une habitation sur l'unité foncière : Oui
- Servitude :
- Destination initiale : Agricole



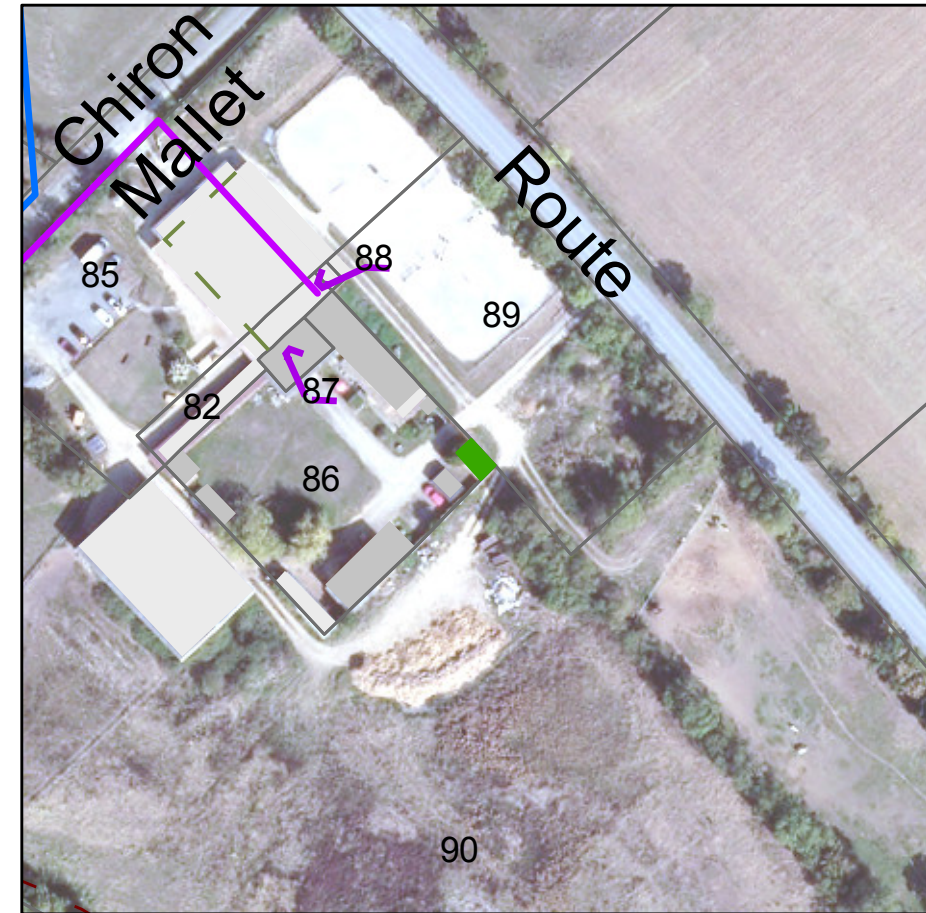
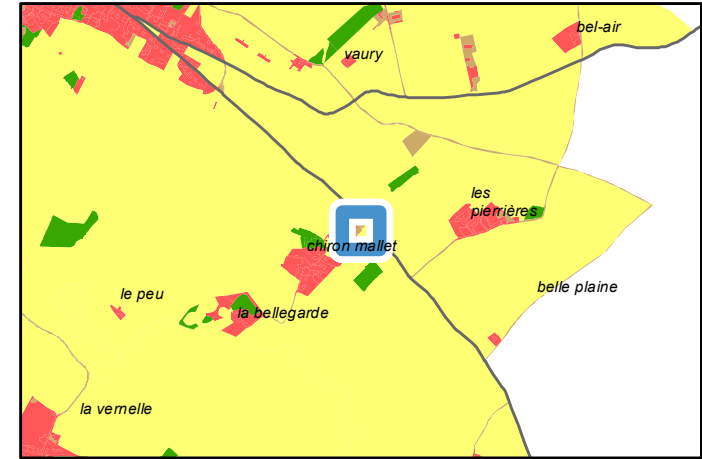
	Périmètre de protection agricole
	RSD
	Avis changement destination
	Oui
	Réseau électrique
	Réseau aérien basse tension
	Réseau aérien haute tension
	Réseau AEP
	Canalisation

PLUi-D - Identification du bâti changement de destination

79216 : Prahecq - Route départementale N740 de Niort
Parcelle : 790216 WD0086

Avis changement de destination : Oui

- Type de bâti : Bâtiment en pierre sèche avec une toiture en tuile.
- Etat du bâti : Moyen
- Accessibilité : Depuis la voirie
- Réseau d'électricité : Oui
- Réseau d'eau : A étudier par le porteur de projet
- Périmètre de protection agricole : Non
- Présence d'une habitation sur l'unité foncière : Oui
- Servitude :
- Destination initiale : A étudier



Avis changement destination
■ Oui
Réseau électrique
— Réseau aérien basse tension
Réseau AEP
— Canalisation



PLUi-D - Identification du bâti changement de destination

79216 : Prahecq - Lieu-dit Champoly

Parcelle : 790216 ZR0074

Avis changement de destination : Oui

Type de bâti : Bâtiment en pierre sèche avec une toiture en tuile.

Etat du bâti : Bon

Accessibilité : Depuis la voirie

Réseau d'électricité : Oui

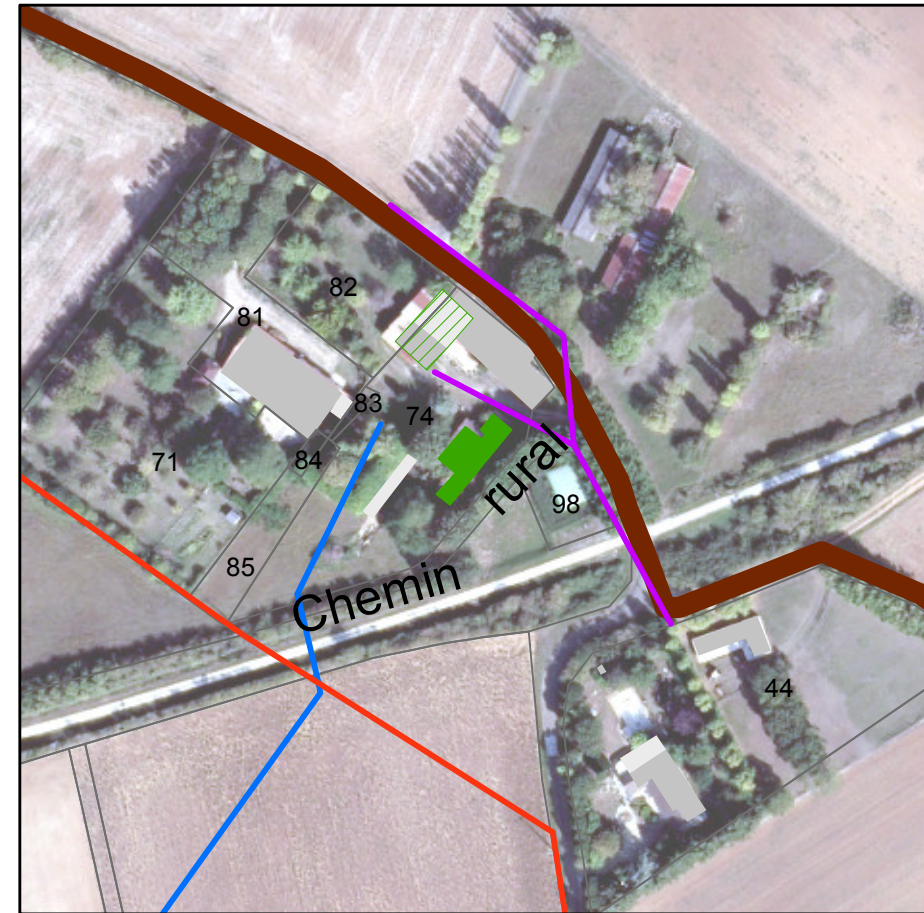
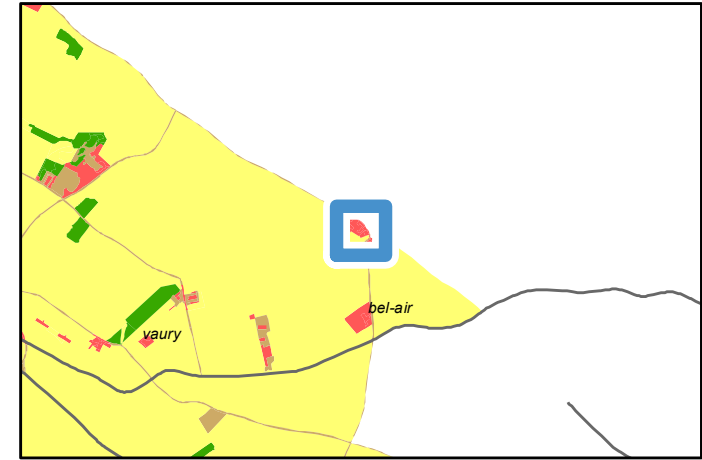
Réseau d'eau : Oui

Périmètre de protection agricole : Non

Présence d'une habitation sur l'unité foncière : Oui

Servitude :

Destination initiale : A étudier



Avis changement destination	
	Oui
Autre bâti changement destination	
	Oui
Réseau électrique	
	Réseau aérien basse tension
	Réseau aérien haute tension
Réseau AEP	
	Canalisation

PLUi-D - Identification du bâti changement de destination

79216 : Prahecq - Lieu-dit Champoly

Parcelle : 790216 ZR0074; 790216 ZR0082

Avis changement de destination : Oui

Type de bâti : Préau en pierre sèche avec une toiture en tôle.

Etat du bâti : Bon

Accessibilité : Depuis la voirie

Réseau d'électricité : Oui

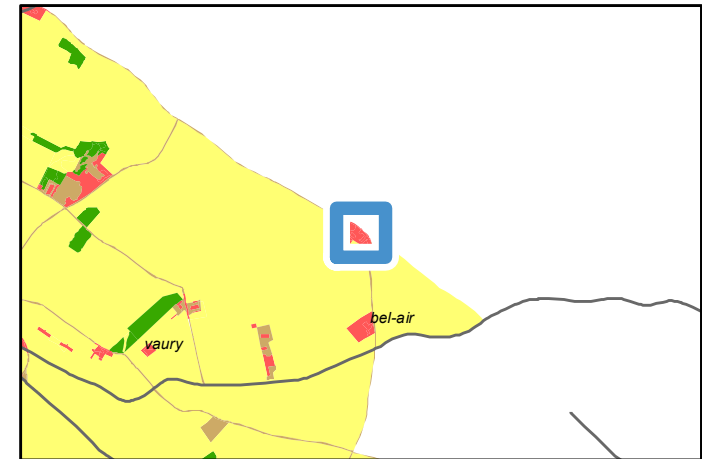
Réseau d'eau : Oui

Périmètre de protection agricole : Non

Présence d'une habitation sur l'unité foncière : Oui

Servitude :

Destination initiale : Agricole



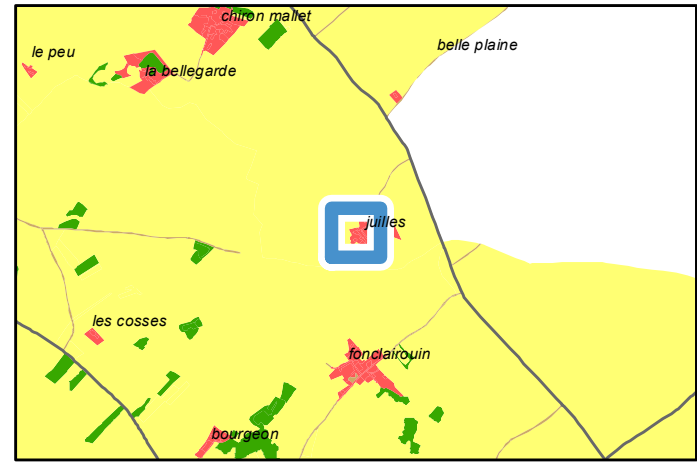
Avis changement destination	
	Oui
Autre bâti changement destination	
	Oui
Réseau électrique	
	Réseau aérien basse tension
	Réseau aérien haute tension
Réseau AEP	
	Canalisation

PLUi-D - Identification du bâti changement de destination

79216 : Prahecq - 68 Lieu-dit Juilles
Parcelle : 790216 WD0073

Avis changement de destination : Oui

- Type de bâti : Bâtiment en pierre sèche avec une toiture en tuile. Ouvertures en bois.
- Etat du bâti : Bon
- Accessibilité : Depuis la voirie
- Réseau d'électricité : Non, à moins de 100m
- Réseau d'eau : Non, à moins de 100m
- Périmètre de protection agricole : Non
- Présence d'une habitation sur l'unité foncière : Oui
- Servitude :
- Destination initiale : A étudier



Avis changement destination
■ Oui

Réseau électrique
— Réseau aérien basse tension
— Réseau aérien haute tension
- - - Réseau souterrain basse tension

Réseau AEP
— Canalisation

PLUi-D - Identification du bâti changement de destination

79216 : Prahecq - Lieu-dit Chiron Mallet

Parcelle : 790216 WB0185; 790216 WB0186

Avis changement de destination : Oui

Type de bâti : Bâtiment en pierre sèche avec une toiture en tuile. Ouvertures en bois et PVC.

Etat du bâti : Moyen

Accessibilité : Depuis la voirie

Réseau d'électricité : Oui

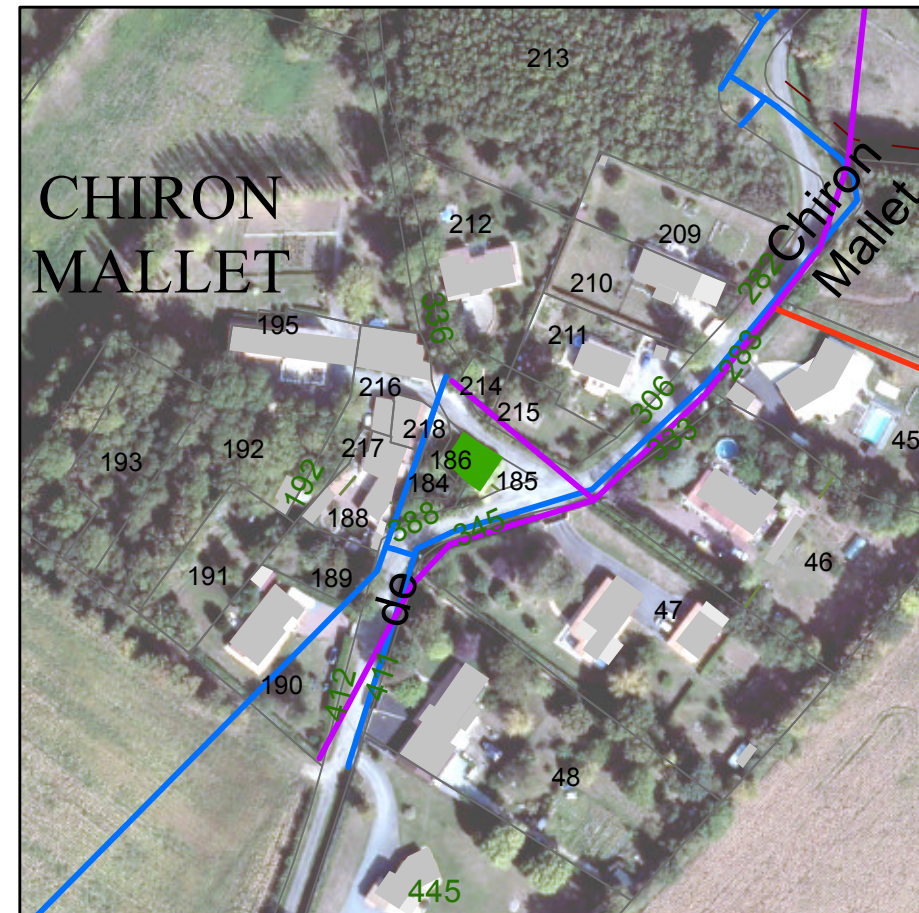
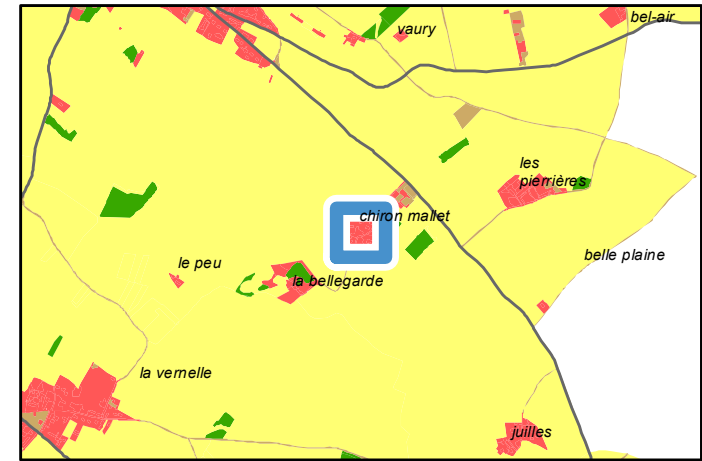
Réseau d'eau : Oui

Périmètre de protection agricole : Non

Présence d'une habitation sur l'unité foncière : Oui

Servitude :

Destination initiale : A étudier



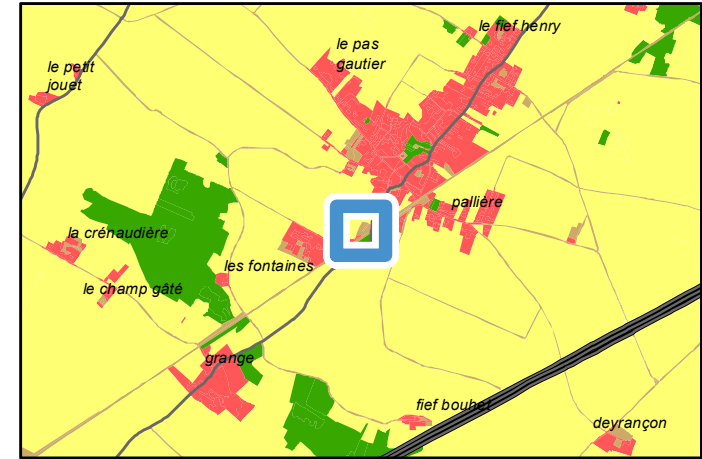
Avis changement destination
■ Oui
Réseau électrique
— Réseau aérien basse tension
— Réseau aérien haute tension
Réseau AEP
— Canalisation

PLUi-D - Identification du bâti changement de destination

79220 : Prin-Deyrançon - Chemin de l'Observatoire
Parcelle : 790220 D0282

Avis changement de destination : Oui

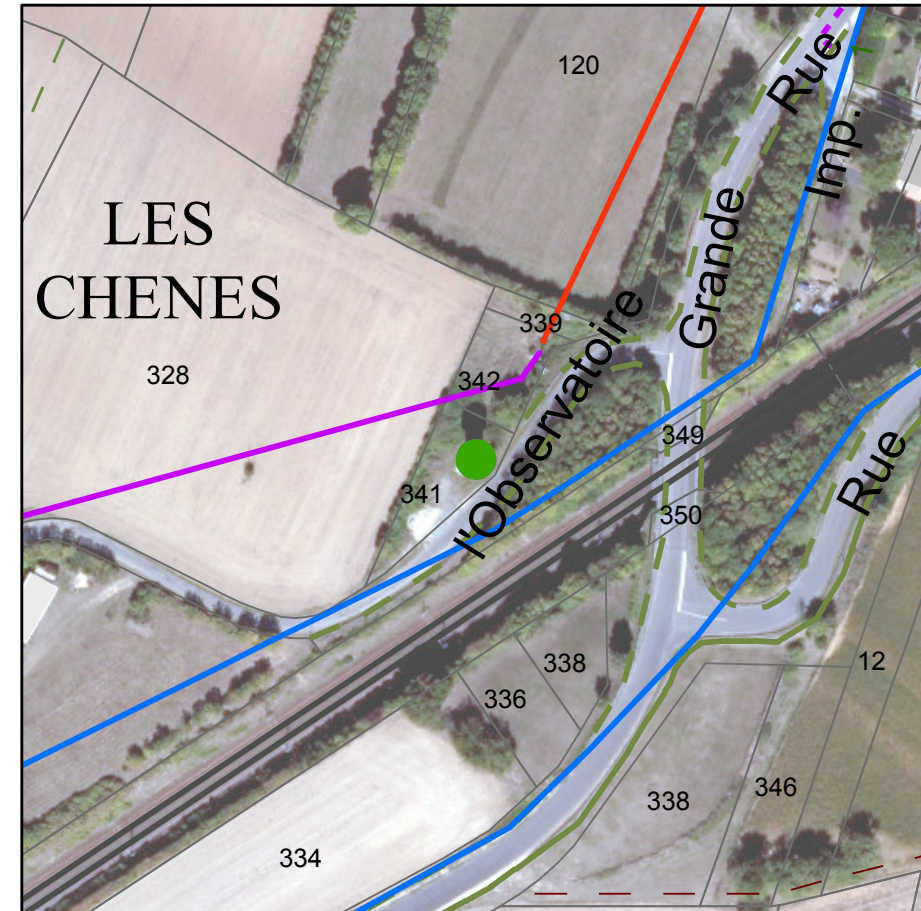
- Type de bâti : Château d'eau
- Etat du bâti : Bon
- Accessibilité : Depuis la voirie
- Réseau d'électricité : A étudier par le porteur de projet
- Réseau d'eau : A étudier par le porteur de projet
- Périmètre de protection agricole : Non
- Présence d'une habitation sur l'unité foncière : Non
- Servitude :
- Destination initiale : A étudier



Avis changement destination
■ Oui

Réseau électrique
— Réseau aérien basse tension
— Réseau aérien haute tension
- - - Réseau souterrain basse tension

Réseau AEP
— Canalisation



PLUi-D - Identification du bâti changement de destination

79249 : Saint-Gelais - Lieu-dit Suire

Parcelle : 790249 AC0001

Avis changement de destination : Oui

Type de bâti : Bâtiment en pierre sèche avec une toiture en tôle. Portes et fenêtres en bois.

Etat du bâti : Moyen

Accessibilité : Depuis la voirie

Réseau d'électricité : Oui

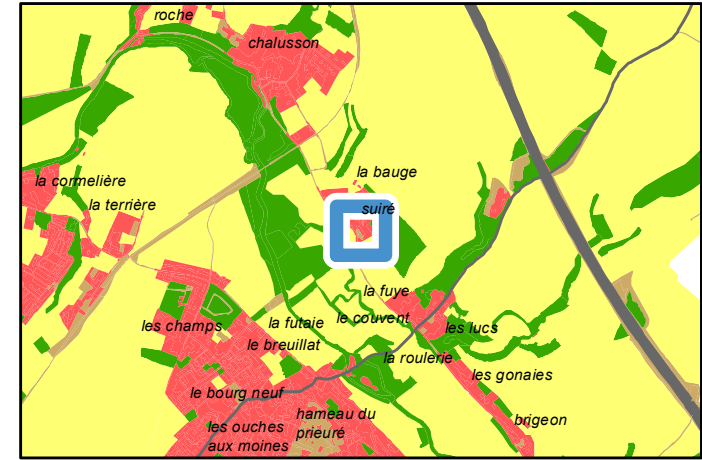
Réseau d'eau : A étudier par le porteur de projet

Périmètre de protection agricole : Non

Présence d'une habitation sur l'unité foncière : Oui

Servitude :

Destination initiale : Agricole



Avis changement destination
 Oui

Autre bâti changement destination
 Oui

Réseau électrique
 Réseau aérien basse tension
 Réseau aérien haute tension
 Réseau souterrain basse tension

PLUi-D - Identification du bâti changement de destination

79249 : Saint-Gelais - Lui-dit Suire

Parcelle : 790249 AC0001

Avis changement de destination : Oui

Type de bâti : Bâtiment en pierre sèche avec une toiture en tuile.

Etat du bâti : Moyen

Accessibilité : Depuis la voirie

Réseau d'électricité : Oui

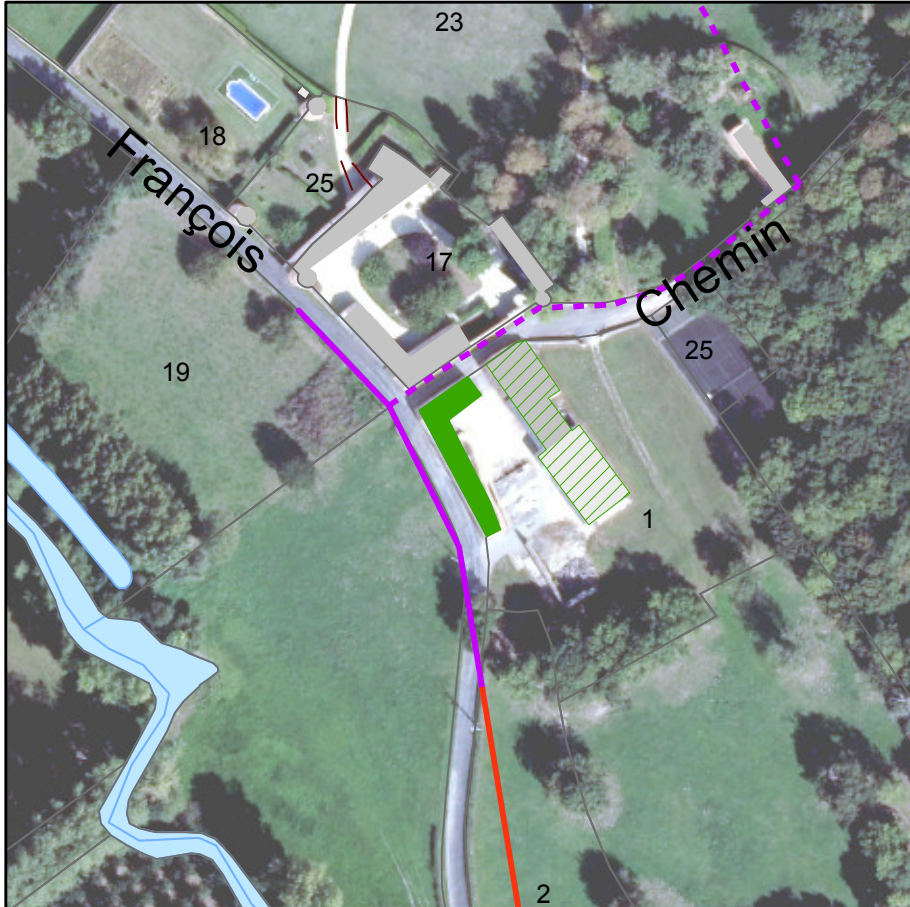
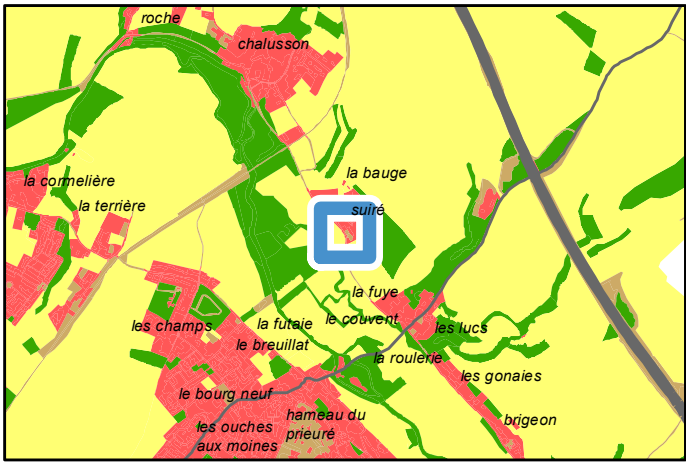
Réseau d'eau : A étudier par le porteur de projet

Périmètre de protection agricole : Non

Présence d'une habitation sur l'unité foncière : Oui

Servitude :

Destination initiale : A étudier



Avis changement destination	■ Oui
Autre bâti changement destination	▨ Oui
Réseau électrique	— Réseau aérien basse tension
	— Réseau aérien haute tension
	- - - Réseau souterrain basse tension

PLUi-D - Identification du bâti changement de destination

79249 : Saint-Gelais - Rue de Bel Air

Parcelle : 790249 AT0003

Avis changement de destination : Oui

Type de bâti : Bâtiment en pierre sèche avec une toiture en tuile. Ouvertures en bois.

Etat du bâti : Bon

Accessibilité : Depuis la voirie

Réseau d'électricité : Oui

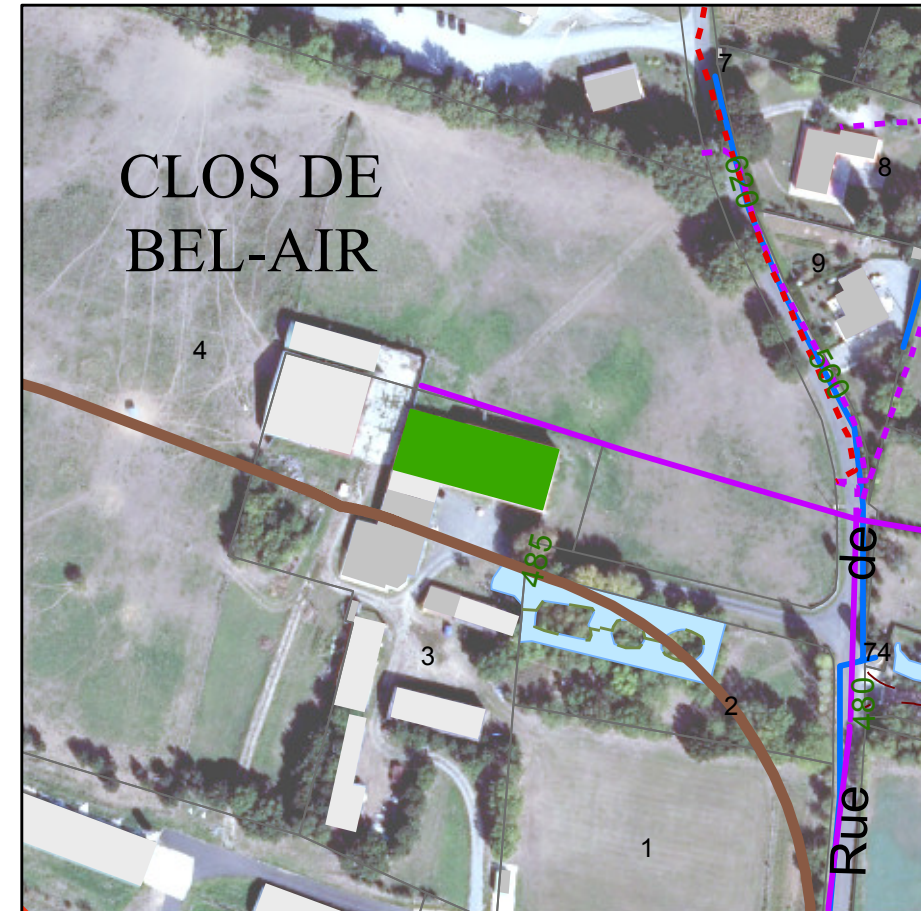
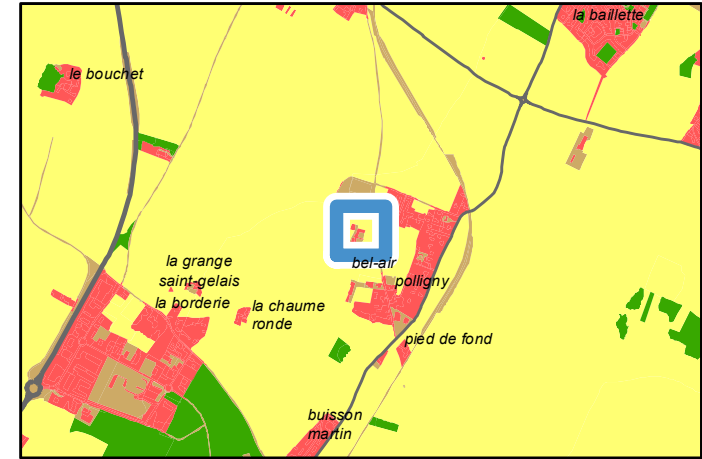
Réseau d'eau : A étudier par le porteur de projet

Périmètre de protection agricole : Non

Présence d'une habitation sur l'unité foncière : Oui

Servitude :

Destination initiale : Agricole



Périmètre de protection agricole
ICPE
Avis changement destination
Oui
Réseau électrique
Réseau aérien basse tension
Réseau aérien haute tension
Réseau souterrain basse tension
Réseau souterrain haute tension
Réseau AEP
Canalisation

PLUi-D - Identification du bâti changement de destination

79249 : Saint-Gelais - 592 rue de Cherveux

Parcelle : 790249 AC0030

Avis changement de destination : Oui

Type de bâti : Grange en pierre sèche avec une toiture en tôle. Fenêtres et portail en bois.

Etat du bâti : Moyen

Accessibilité : Depuis la voirie

Réseau d'électricité : Oui

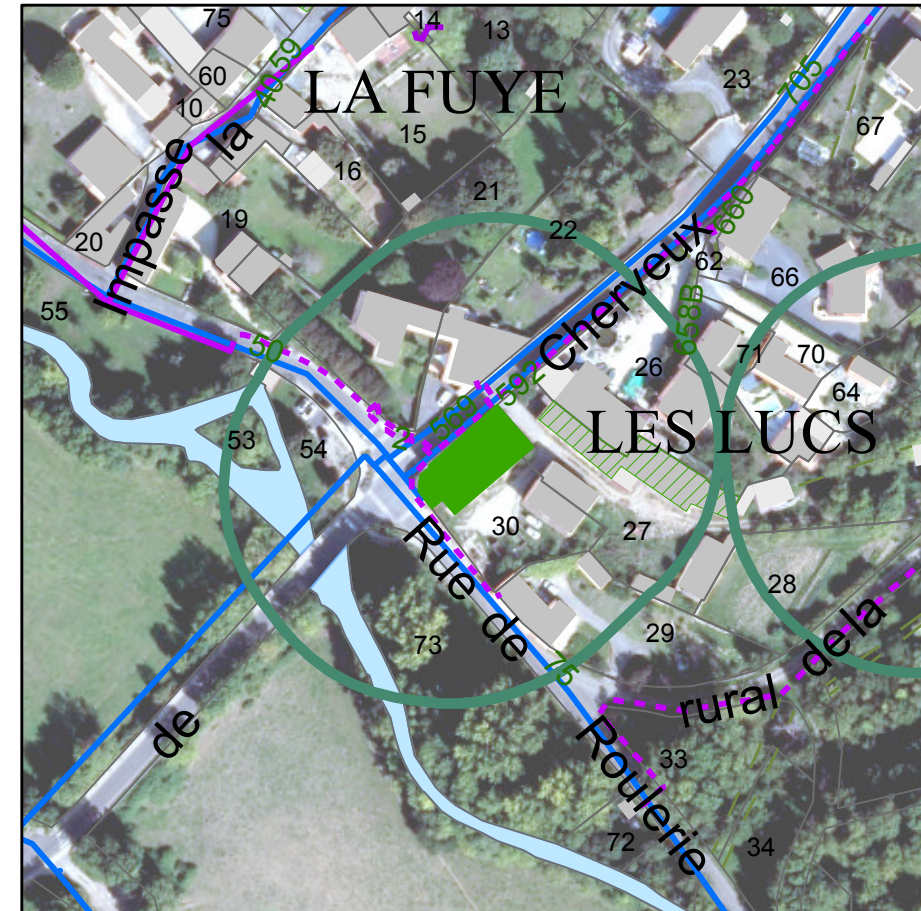
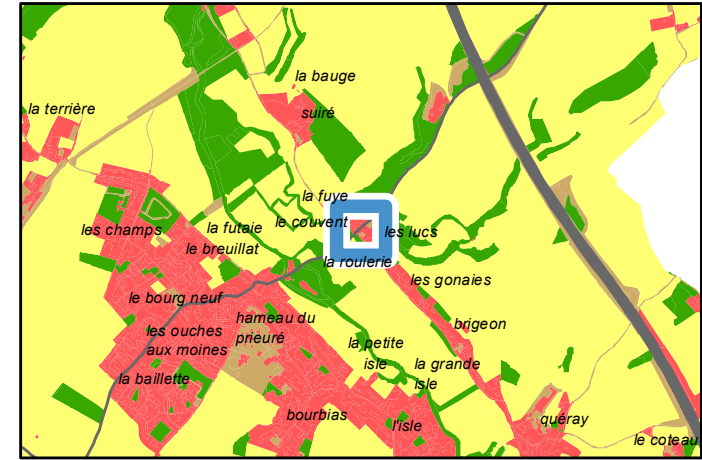
Réseau d'eau : Oui

Périmètre de protection agricole : Oui

Présence d'une habitation sur l'unité foncière : Non

Servitude : Zone inondable

Destination initiale : Agricole



	Périmètre de protection agricole
	RSD
	Avis changement destination
	Oui
	Autre bâti changement destination
	Oui
	Réseau électrique
	Réseau aérien basse tension
	Réseau souterrain basse tension
	Réseau AEP
	Canalisation

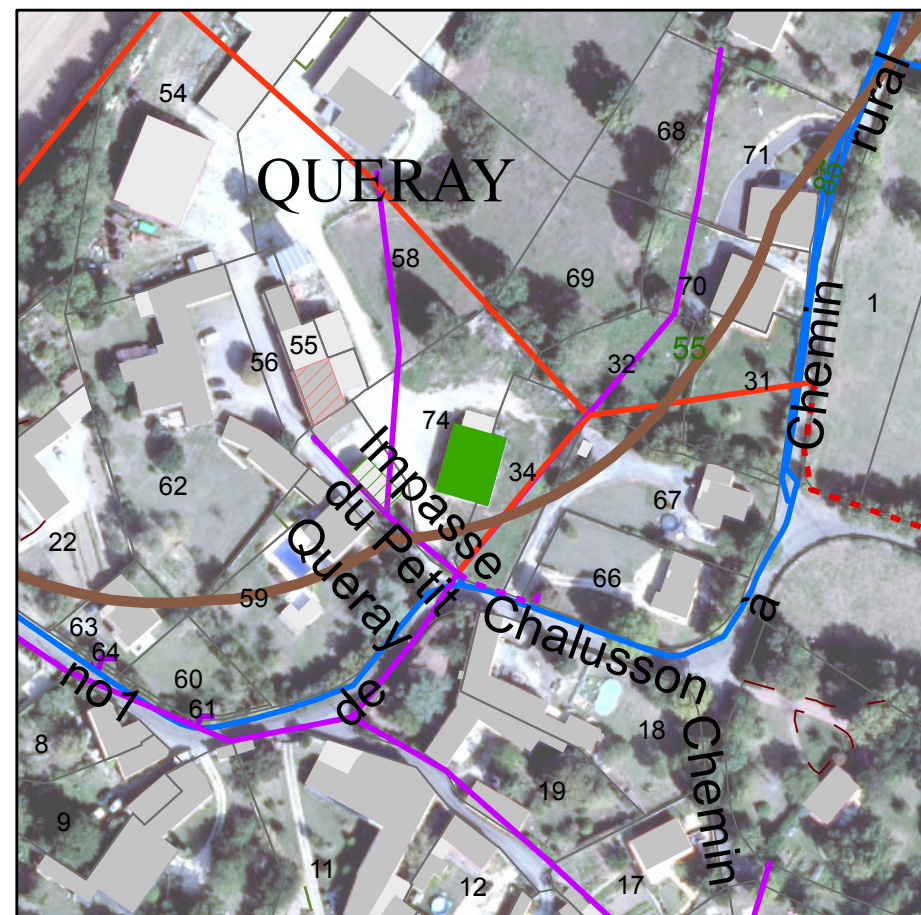
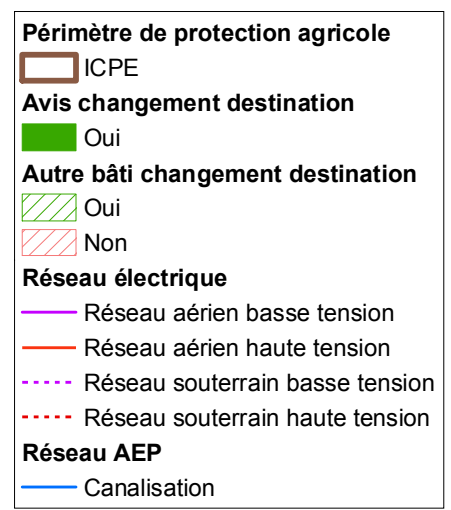
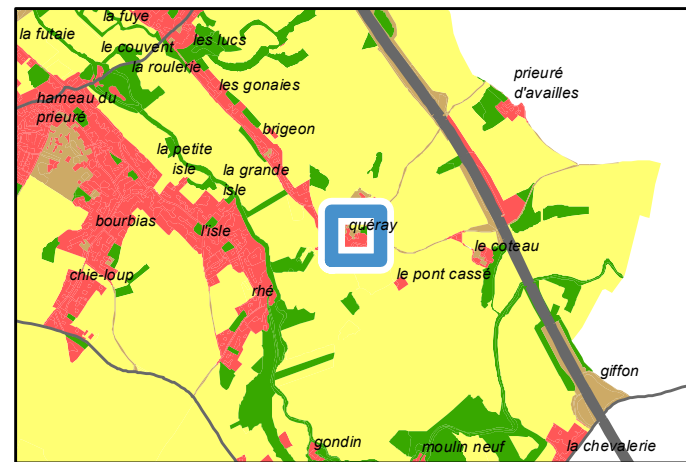
PLUi-D - Identification du bâti changement de destination

79249 : Saint-Gelais - Lieu-dit Quéray

Parcelle : 790249 AE0074

Avis changement de destination : Oui

- Type de bâti : Hangar en pierre sèche avec une toiture en tuile.
- Etat du bâti : Bon
- Accessibilité : Depuis la voirie
- Réseau d'électricité : Oui
- Réseau d'eau : Oui
- Périmètre de protection agricole : Oui
- Présence d'une habitation sur l'unité foncière : Non
- Servitude :
- Destination initiale : Agricole

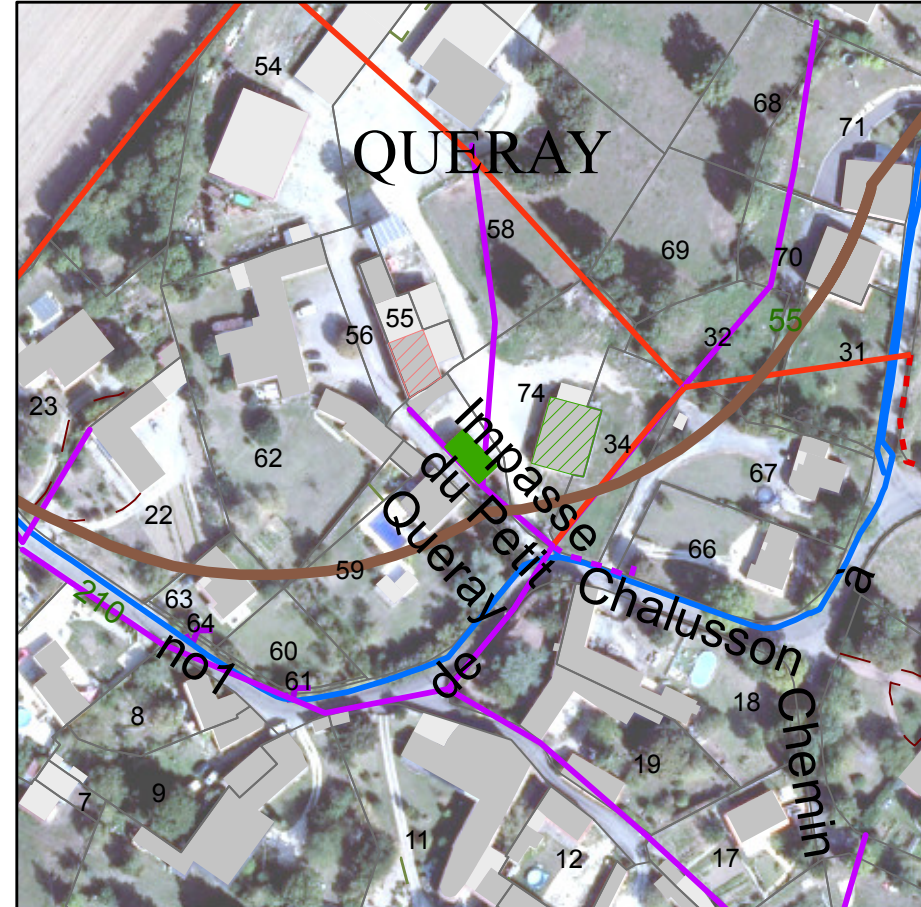
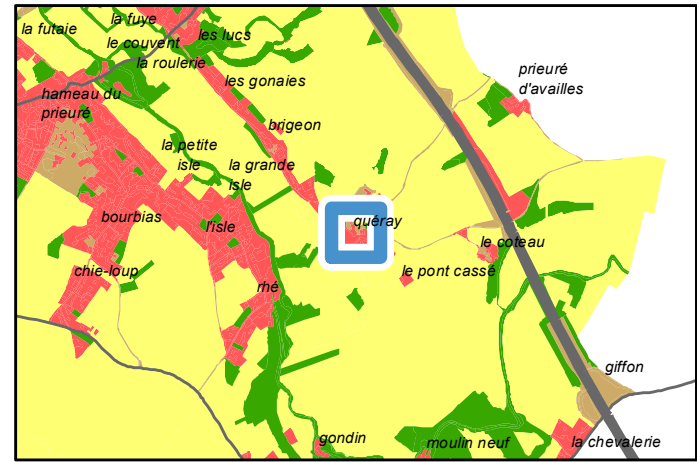


PLUi-D - Identification du bâti changement de destination

79249 : Saint-Gelais - Lieu-dit Quéray
Parcelle : 790249 AE0075

Avis changement de destination : Oui

- Type de bâti : Hangar en pierre sèche avec une toiture en tuile. Une partie de la façade en bois.
- Etat du bâti : Bon
- Accessibilité : Depuis la voirie
- Réseau d'électricité : Oui
- Réseau d'eau : Oui
- Périmètre de protection agricole : Oui
- Présence d'une habitation sur l'unité foncière : Oui
- Servitude :
- Destination initiale : Agricole



Périmètre de protection agricole
 ICPE

Avis changement destination
 Oui

Autre bâti changement destination
 Oui
 Non

Réseau électrique
 Réseau aérien basse tension
 Réseau aérien haute tension
 Réseau souterrain basse tension
 Réseau souterrain haute tension

Réseau AEP
 Canalisation

PLUi-D - Identification du bâti changement de destination

79249 : Saint-Gelais - Lieu-dit La Bauge

Parcelle : 790249 AB0014

Avis changement de destination : Oui

Type de bâti : Bâtiment en pierre sèche avec une toiture en tôle partiellement effondrée.

Etat du bâti : Mauvais

Accessibilité : Liaison douce

Réseau d'électricité : A étudier par le porteur de projet

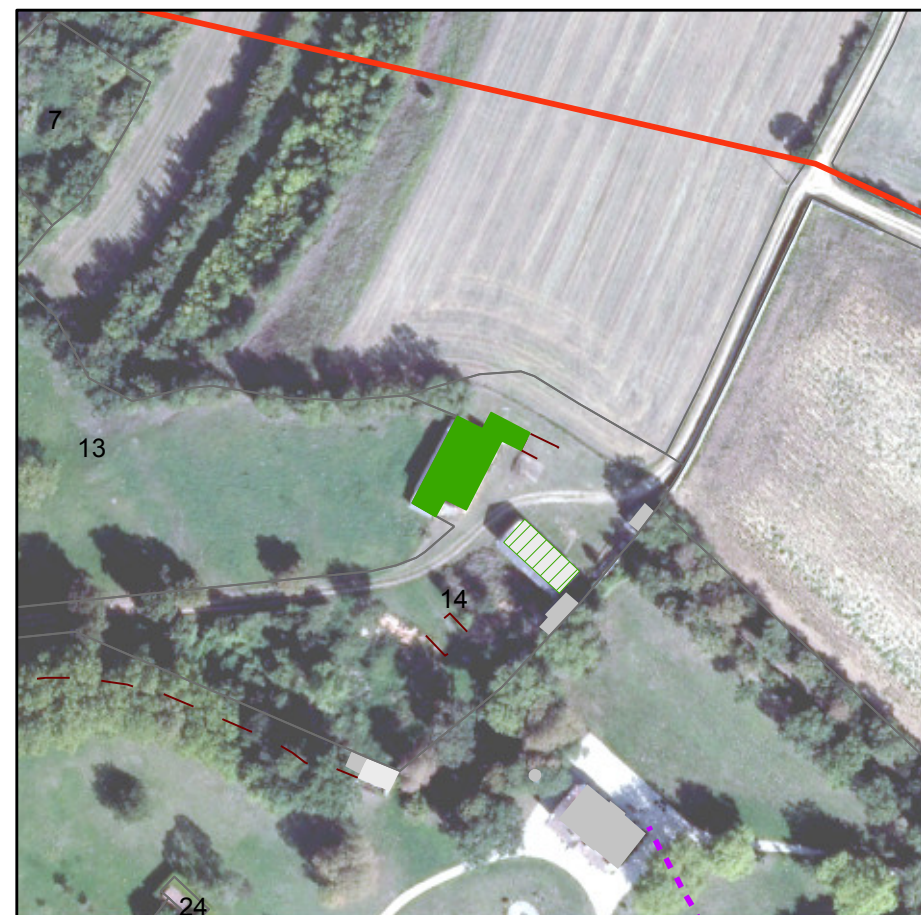
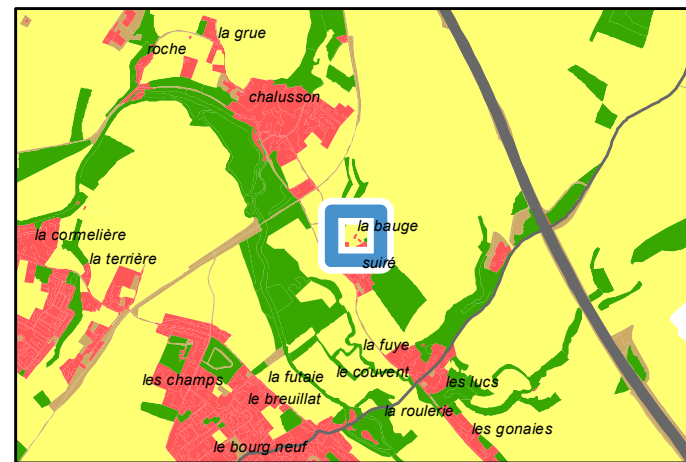
Réseau d'eau : A étudier par le porteur de projet

Périmètre de protection agricole : Non

Présence d'une habitation sur l'unité foncière : Non

Servitude :

Destination initiale : Agricole



Avis changement destination
 Oui

Autre bâti changement destination
 Oui

Réseau électrique
 Réseau aérien haute tension
 Réseau souterrain basse tension

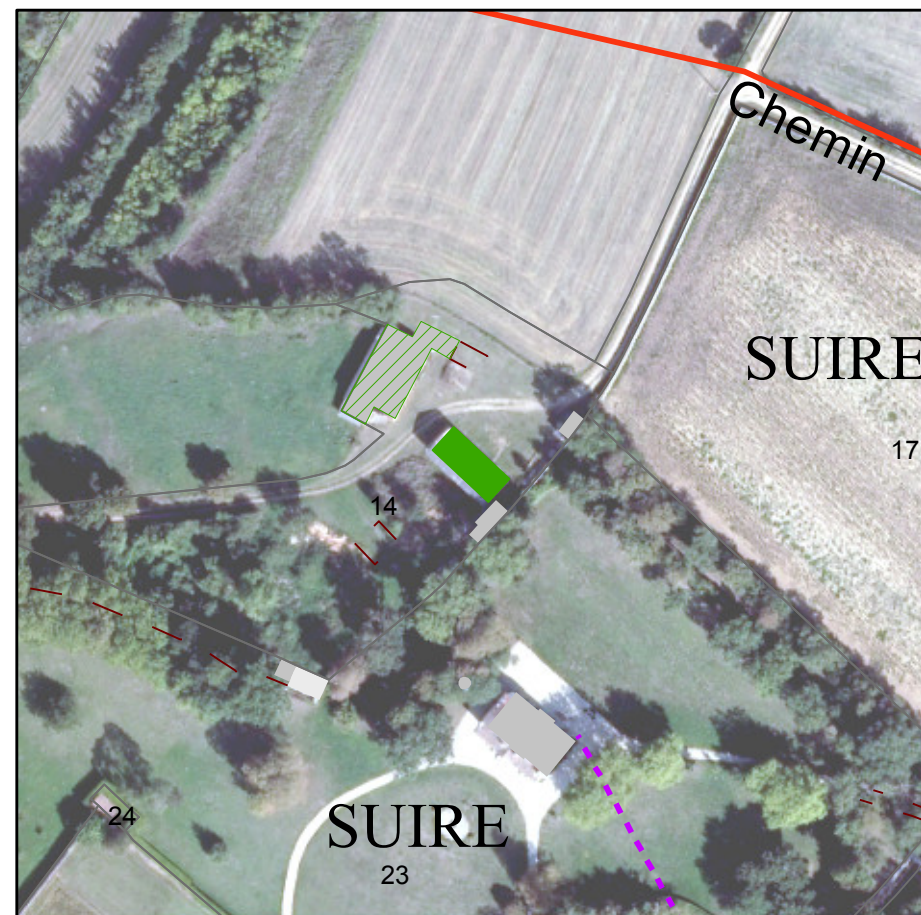
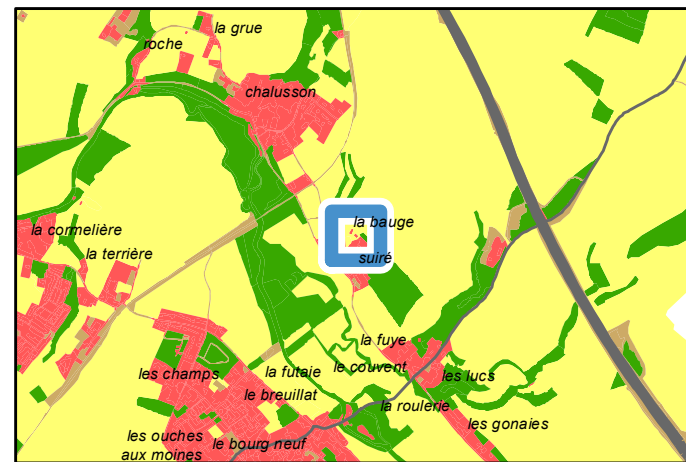
PLUi-D - Identification du bâti changement de destination

79249 : Saint-Gelais - Lieu-dit La Bauge

Parcelle : 790249 AB0014

Avis changement de destination : Oui

- Type de bâti : Bâtiment en pierre sèche avec une toiture en tôle.
- Etat du bâti : Moyen
- Accessibilité : Liaison douce
- Réseau d'électricité : Non, à moins de 100m
- Réseau d'eau : A étudier par le porteur de projet
- Périmètre de protection agricole : Non
- Présence d'une habitation sur l'unité foncière : Non
- Servitude :
- Destination initiale : A étudier



Avis changement destination	
	Oui
Autre bâti changement destination	
	Oui
Réseau électrique	
	Réseau aérien haute tension
	Réseau souterrain basse tension

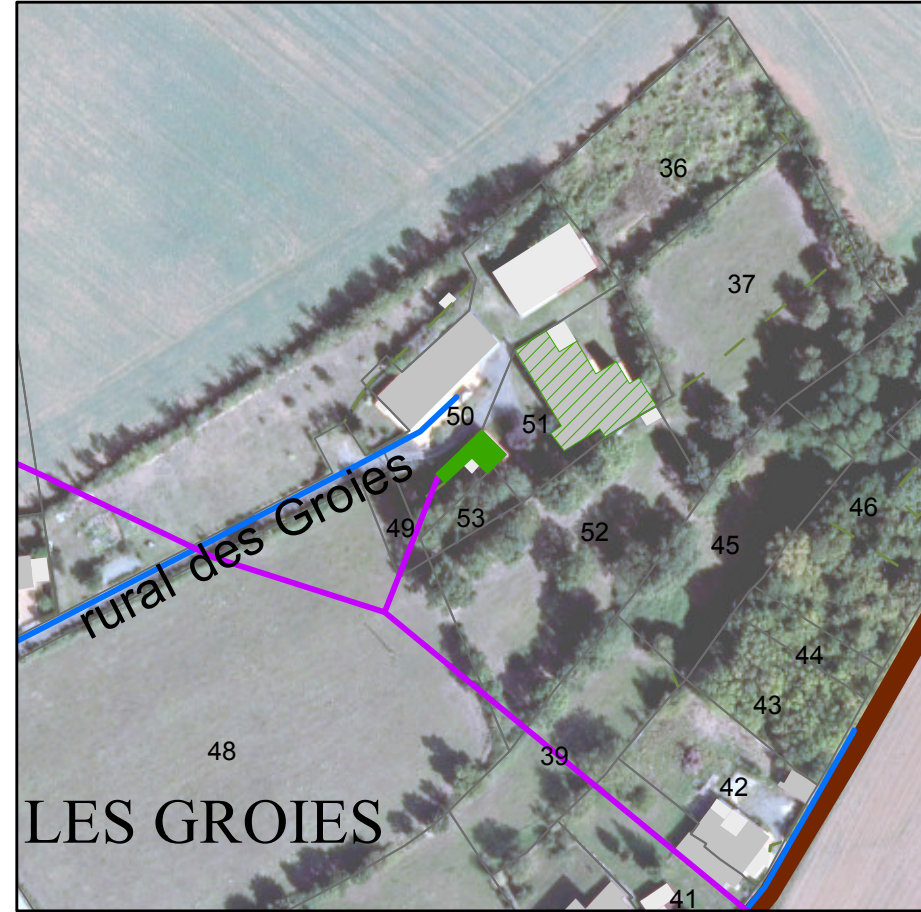
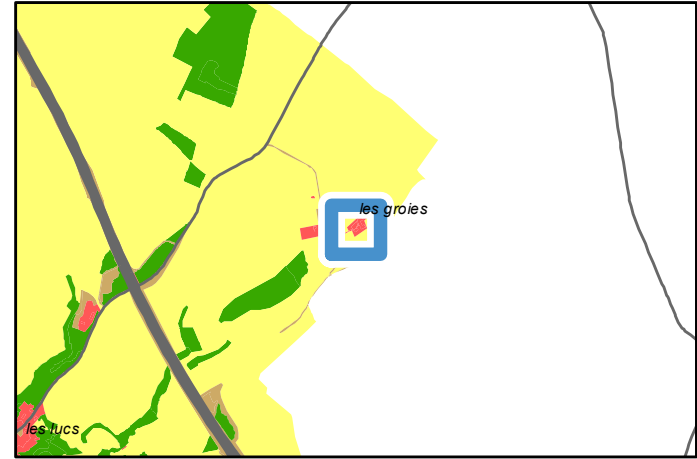
PLUi-D - Identification du bâti changement de destination

79249 : Saint-Gelais - Lieu-dit Les Groies

Parcelle : 790249 ZO0050

Avis changement de destination : Oui

- Type de bâti : Bâtiment en pierre sèche avec une toiture en tuile et en tôle. Ouvertures en bois.
- Etat du bâti : Bon
- Accessibilité : Depuis la voirie
- Réseau d'électricité : Oui
- Réseau d'eau : Oui
- Périmètre de protection agricole : Non
- Présence d'une habitation sur l'unité foncière : Oui
- Servitude :
- Destination initiale : A étudier



Avis changement destination	
■	Oui
Autre bâti changement destination	
▨	Oui
Réseau électrique	
—	Réseau aérien basse tension
Réseau AEP	
—	Canalisation

PLUi-D - Identification du bâti changement de destination

79249 : Saint-Gelais - Lieu-dit La Chaume Ronde

Parcelle : 790249 AR0016

Avis changement de destination : Oui

Type de bâti : Grange en pierre sèche avec une toiture en tôle.

Etat du bâti : Bon

Accessibilité : Depuis la voirie

Réseau d'électricité : Non, à moins de 100m

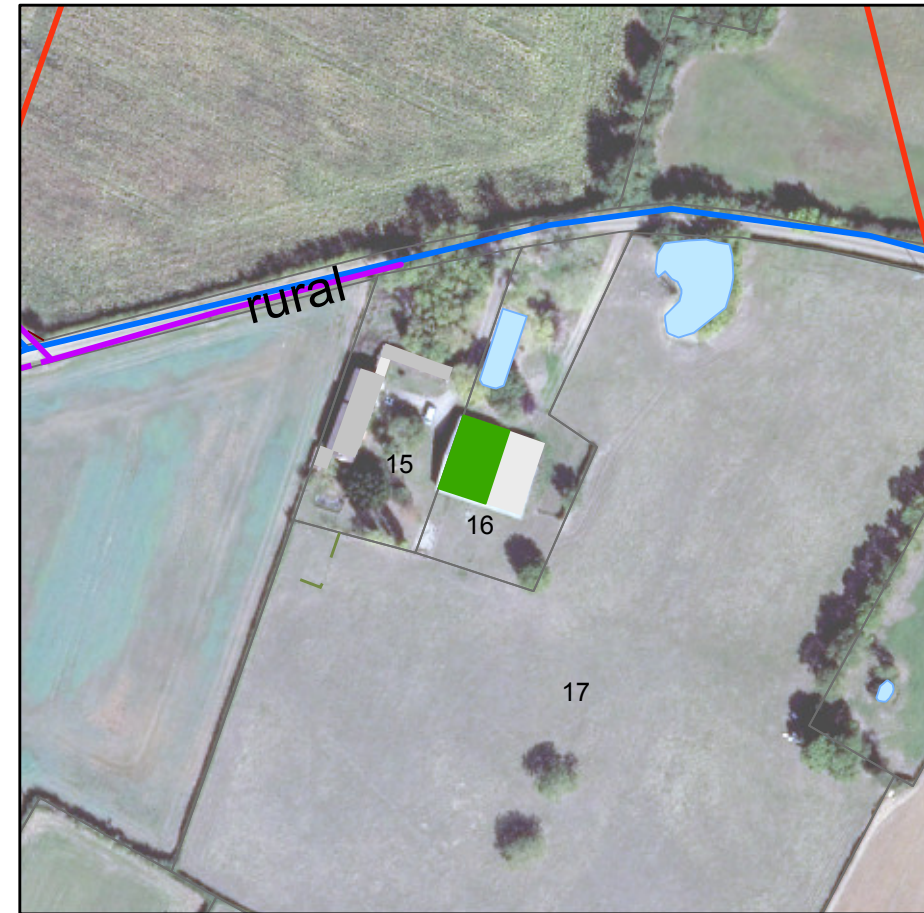
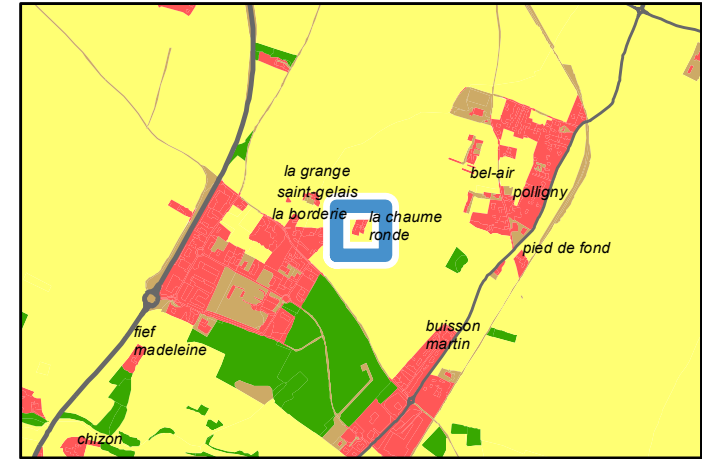
Réseau d'eau : Oui

Périmètre de protection agricole : Non

Présence d'une habitation sur l'unité foncière : Oui

Servitude :

Destination initiale : A étudier



Avis changement destination	
■	Oui
Réseau électrique	
—	Réseau aérien basse tension
—	Réseau aérien haute tension
- - -	Réseau souterrain basse tension
Réseau AEP	
—	Canalisation

PLUi-D - Identification du bâti changement de destination

79249 : Saint-Gelais - Impasse de la Fuye

Parcelle : 790249 AC0076

Avis changement de destination : Oui

Type de bâti : Bâtiment en pierre sèche avec une toiture en tuile. Fenêtres en bois et portail en tôle.

Etat du bâti : Bon

Accessibilité : Depuis la voirie

Réseau d'électricité : Oui

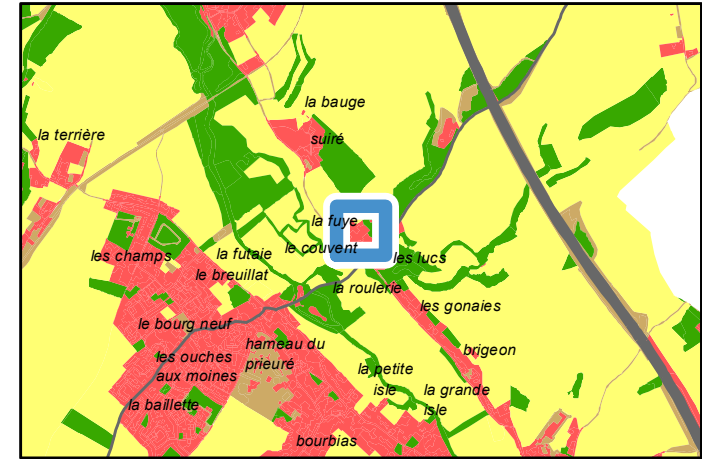
Réseau d'eau : Oui

Périmètre de protection agricole : Non

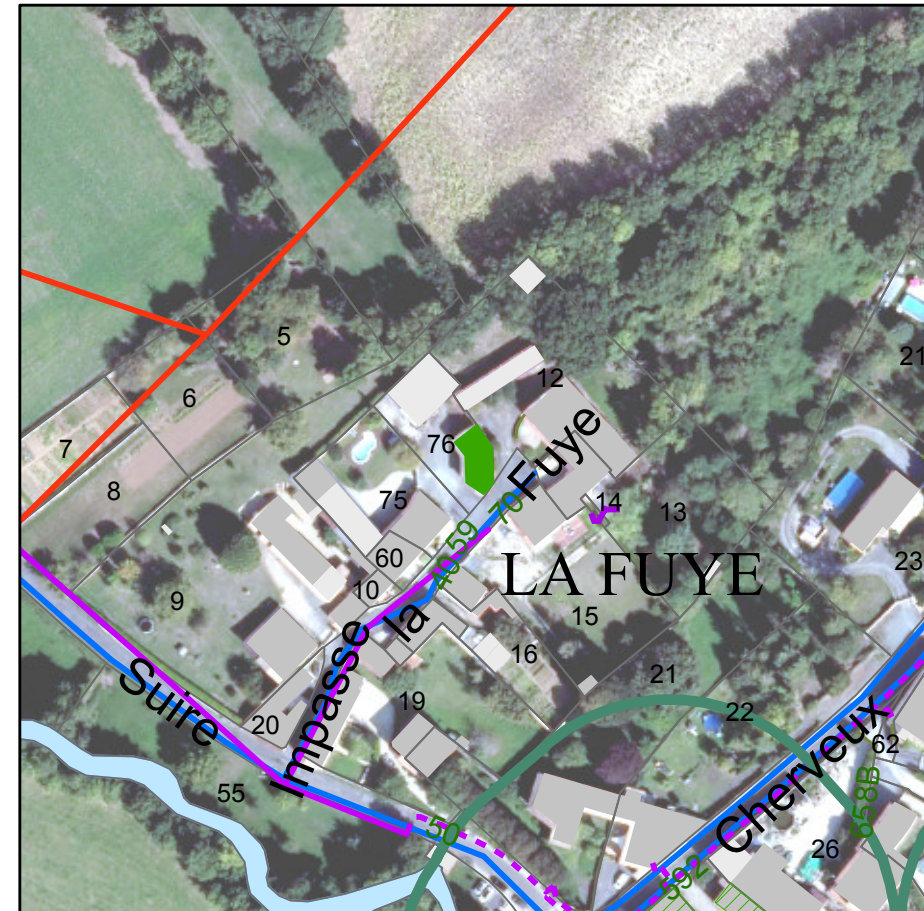
Présence d'une habitation sur l'unité foncière : Non

Servitude :

Destination initiale : A étudier



Périmètre de protection agricole		RSD
Avis changement destination		Oui
Autre bâti changement destination		Oui
Réseau électrique		Réseau aérien basse tension
		Réseau aérien haute tension
		Réseau souterrain basse tension
Réseau AEP		Canalisation



PLUi-D - Identification du bâti changement de destination

79249 : Saint-Gelais - Lieu-dit Les Coteaux

Parcelle : 790249 ZR0072

Avis changement de destination : Oui

Type de bâti : Bâtiment en pierre sèche avec une toiture en tôle.

Etat du bâti : Bon

Accessibilité : Depuis la voirie

Réseau d'électricité : Oui

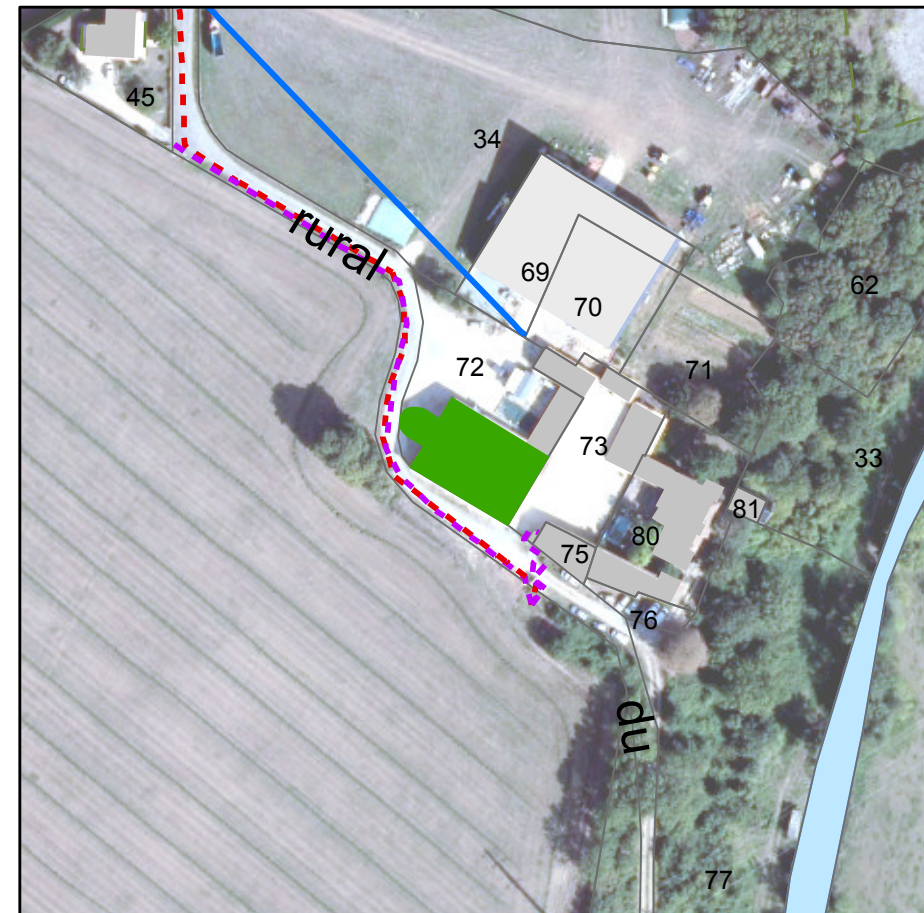
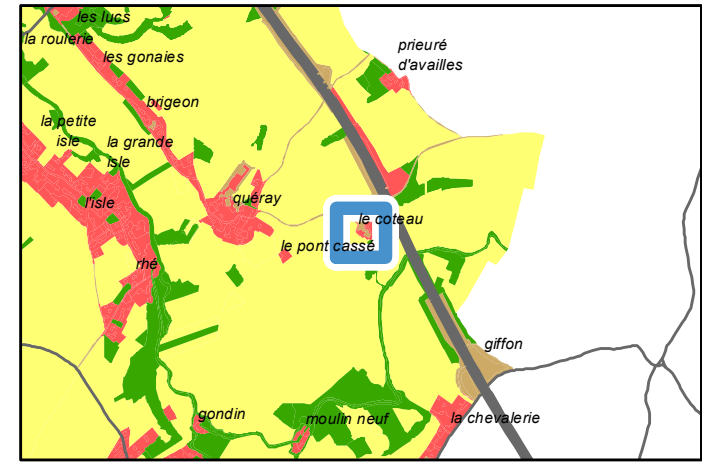
Réseau d'eau : Oui

Périmètre de protection agricole : Non

Présence d'une habitation sur l'unité foncière : Oui

Servitude :

Destination initiale : A étudier



Avis changement destination
■ Oui

Réseau électrique
- - - Réseau souterrain basse tension
- - - Réseau souterrain haute tension

Réseau AEP
— Canalisation

PLUi-D - Identification du bâti changement de destination

79249 : Saint-Gelais - Rue de Cherveux

Parcelle : 790249 AC0027

Avis changement de destination : Oui

Type de bâti : Bâtiment en pierre sèche avec une toiture en tuile. Ouvertures en bois.

Etat du bâti : Moyen

Accessibilité : Depuis la voirie

Réseau d'électricité : Oui

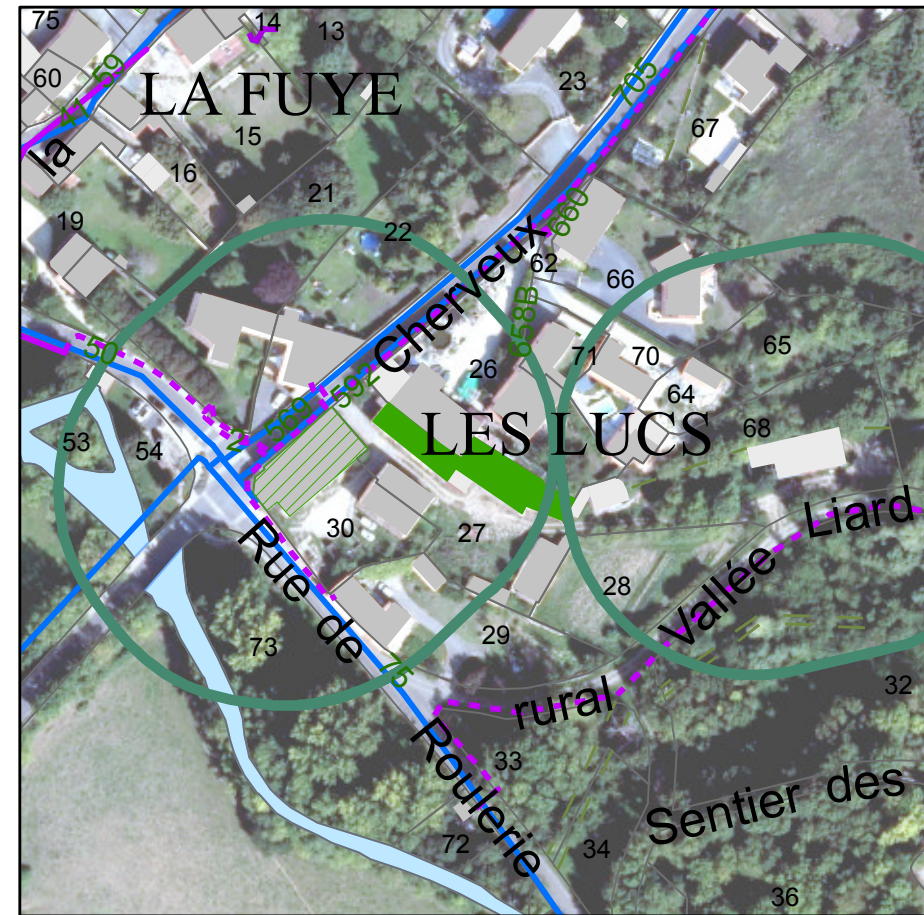
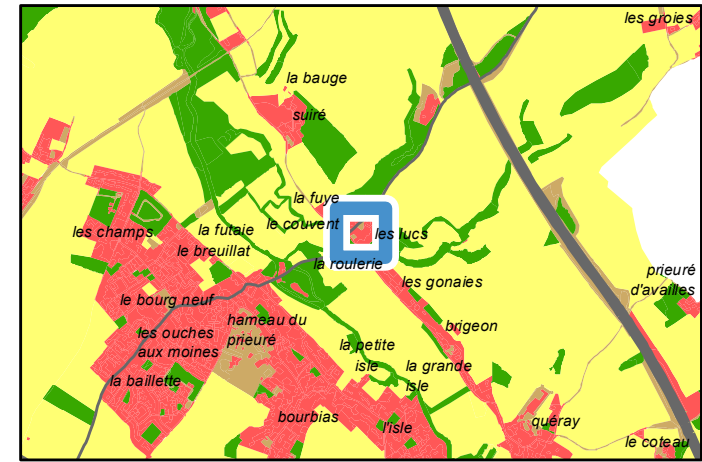
Réseau d'eau : Oui







Périmètre de protection agricole : Oui

Présence d'une habitation sur l'unité foncière : Oui

Servitude :

Destination initiale : A étudier



	Périmètre de protection agricole
	RSD
	Avis changement destination
	Oui
	Autre bâti changement destination
	Oui
	Réseau électrique
	Réseau aérien basse tension
	Réseau souterrain basse tension
	Réseau AEP
	Canalisation

PLUi-D - Identification du bâti changement de destination

79249 : Saint-Gelais - Lieu-dit Prieuré d'Availles

Parcelle : 790249 ZR0066

Avis changement de destination : Oui

Type de bâti : Bâtiment en pierre sèche avec une partie de la toiture en tuile et l'autre en tôle.

Etat du bâti : Bon

Accessibilité : Depuis la voirie

Réseau d'électricité : Non, à moins de 100m

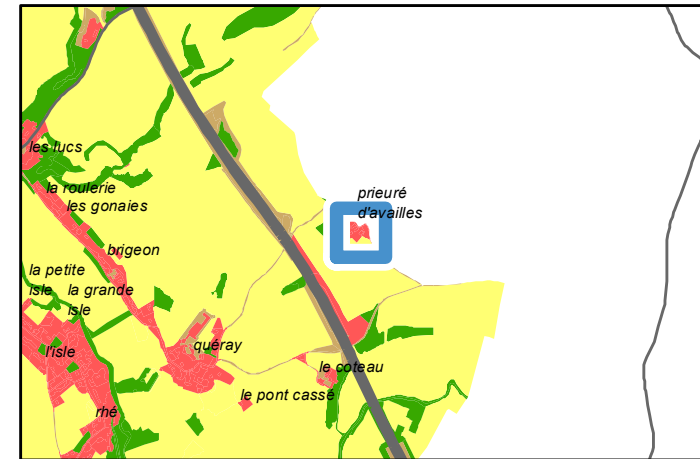
Réseau d'eau : Non, à moins de 100m

Périmètre de protection agricole : Non

Présence d'une habitation sur l'unité foncière : Oui

Servitude :

Destination initiale : A étudier



Avis changement destination	
■	Oui
Réseau électrique	
—	Réseau aérien basse tension
—	Réseau aérien haute tension
- - -	Réseau souterrain basse tension
Réseau AEP	
—	Canalisation

PLUi-D - Identification du bâti changement de destination

79249 : Saint-Gelais - Lieu-dit Les Groies

Parcelle : 790249 ZO0051

Avis changement de destination : Oui

Type de bâti : Bâtiment en pierre sèche avec une toiture en tuile. Portail en bois.

Etat du bâti : Bon

Accessibilité : Depuis une autre parcelle

Réseau d'électricité : A étudier par le porteur de projet

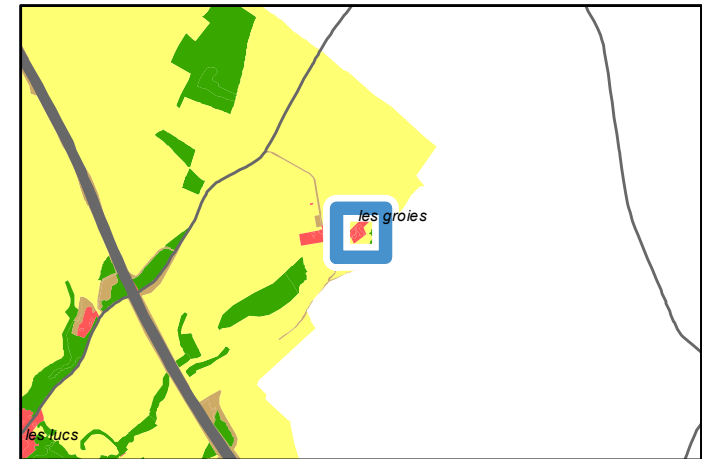
Réseau d'eau : A étudier par le porteur de projet

Périmètre de protection agricole : Non

Présence d'une habitation sur l'unité foncière : Oui

Servitude :

Destination initiale : A étudier



Avis changement destination	■ Oui
Autre bâti changement destination	▨ Oui
Réseau électrique	— Réseau aérien basse tension
Réseau AEP	— Canalisations

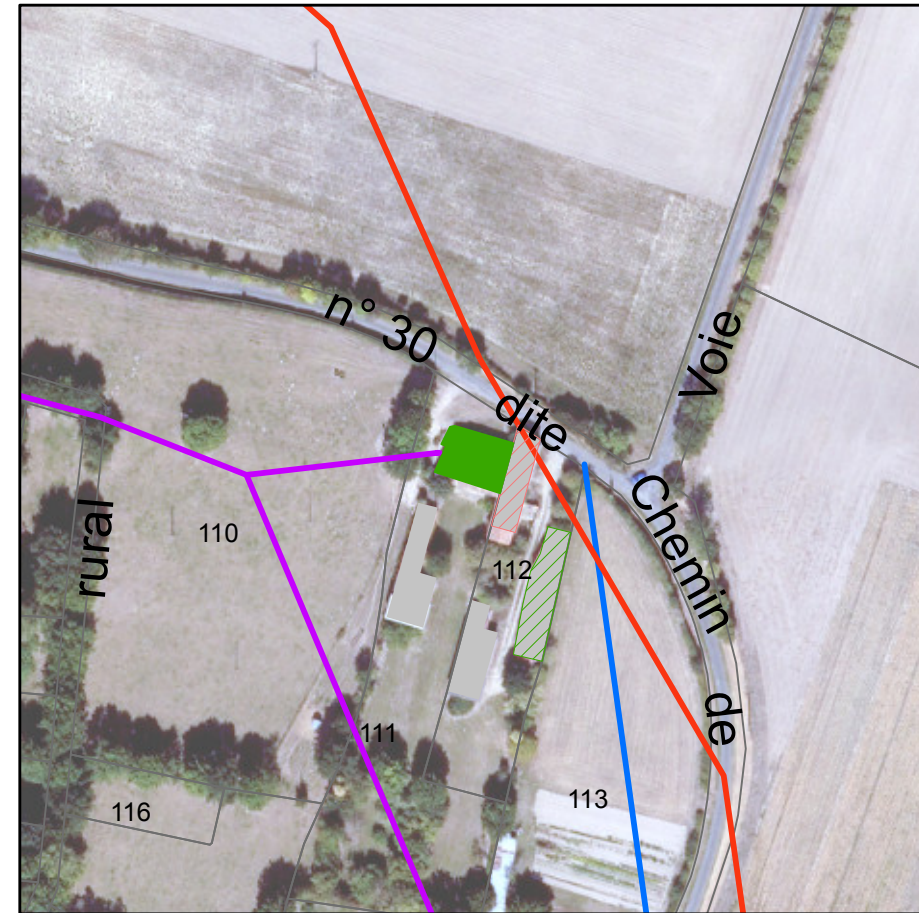
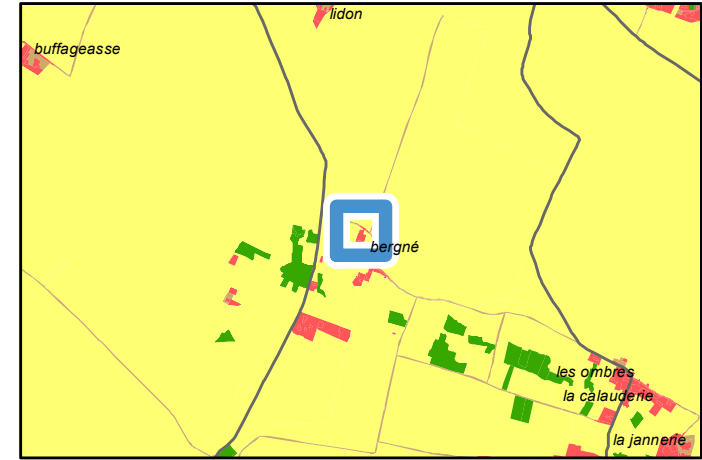


PLUi-D - Identification du bâti changement de destination

79254 : Saint-Georges-de-Rex - Chemin de Bergné
Parcelle : 790254 AO0111

Avis changement de destination : Oui

- Type de bâti : Hangar en pierre sèche avec une toiture en tôle.
- Etat du bâti : Bon
- Accessibilité : Depuis la voirie
- Réseau d'électricité : Oui
- Réseau d'eau : A étudier par le porteur de projet
- Périmètre de protection agricole : Non
- Présence d'une habitation sur l'unité foncière : Oui
- Servitude : Zone humide
- Destination initiale : A étudier



Avis changement destination	
■	Oui
Autre bâti changement destination	
▨	Oui
▨	Non
Réseau électrique	
—	Réseau aérien basse tension
—	Réseau aérien haute tension
Réseau AEP	
—	Canalisation

PLUi-D - Identification du bâti changement de destination

79254 : Saint-Georges-de-Rex - Chemin de Bergné

Parcelle : 790254 AO0112

Avis changement de destination : Oui

Type de bâti : Bâtiments en pierre sèche avec toiture en tuile et en tôle.

Etat du bâti : Bon

Accessibilité : Depuis la voirie

Réseau d'électricité : Oui

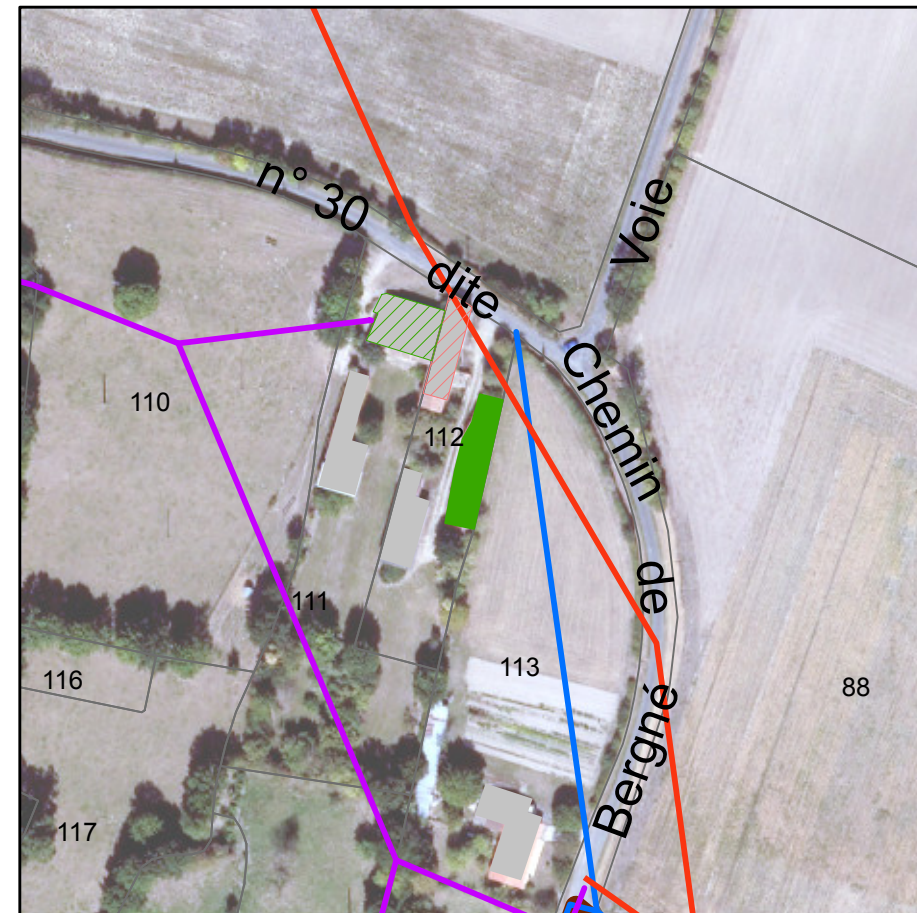
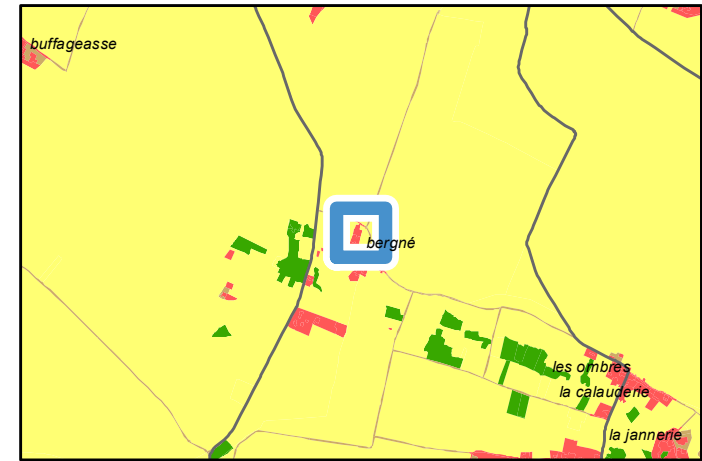
Réseau d'eau : Oui

Périmètre de protection agricole : Non

Présence d'une habitation sur l'unité foncière : Oui

Servitude : Zone humide

Destination initiale : A étudier



Avis changement destination	
	Oui
Autre bâti changement destination	
	Oui
	Non
Réseau électrique	
	Réseau aérien basse tension
	Réseau aérien haute tension
Réseau AEP	
	Canalisation

PLUi-D - Identification du bâti changement de destination

79254 : Saint-Georges-de-Rex - Route de Mauzé

Parcelle : 790254 AO0071

Avis changement de destination : Oui

Type de bâti : Bâtiment en pierre sèche avec une toiture en tôle. Portail en tôle et fenêtres en bois.

Etat du bâti : Moyen

Accessibilité : Depuis la voirie

Réseau d'électricité : Oui

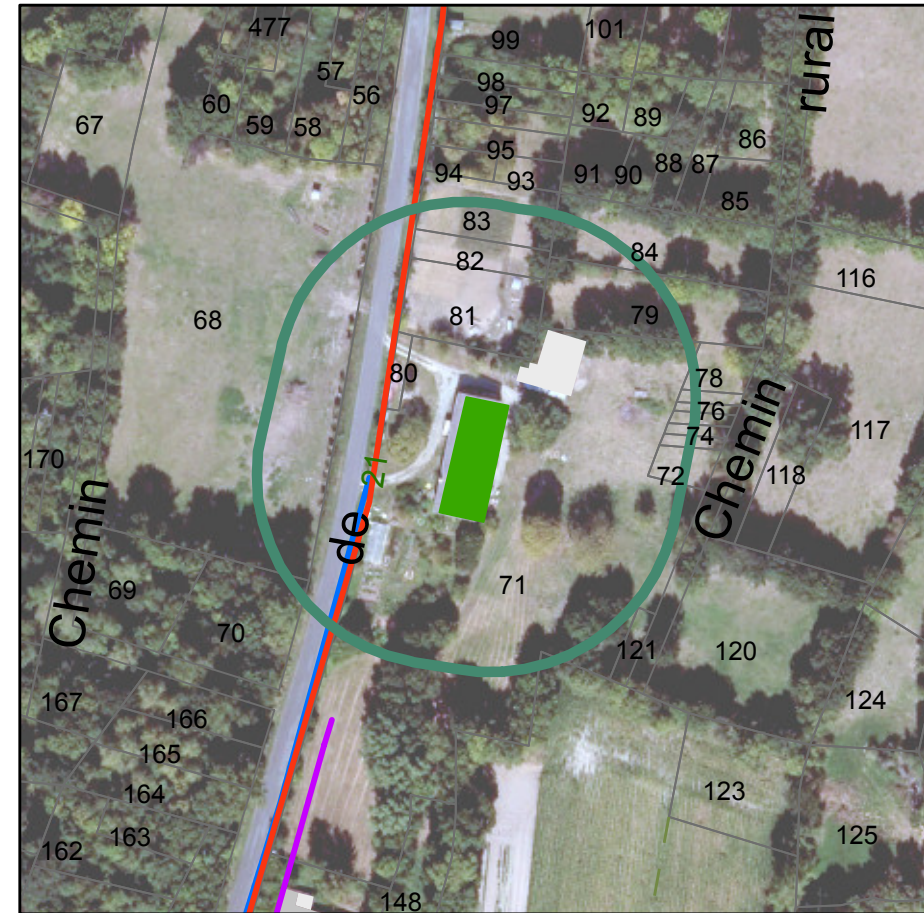
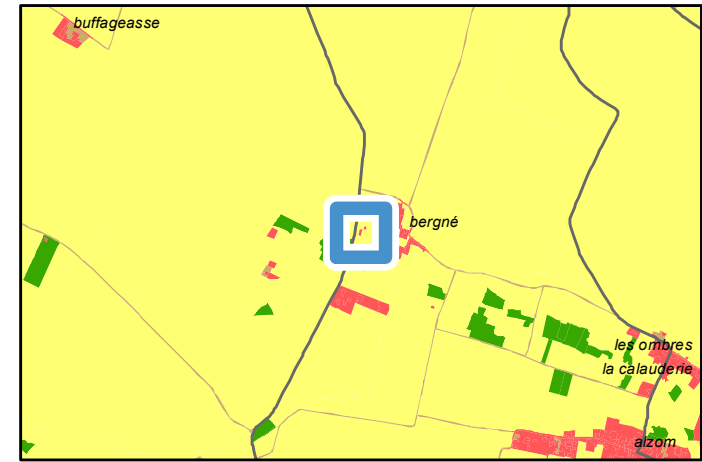
Réseau d'eau : Oui

Périmètre de protection agricole : Oui

Présence d'une habitation sur l'unité foncière : Non

Servitude : Zone humide

Destination initiale : Agricole



	Périmètre de protection agricole
	RSD
	Avis changement destination
	Oui
	Réseau électrique
	Réseau aérien basse tension
	Réseau aérien haute tension
	Réseau AEP
	Canalisation

PLUi-D - Identification du bâti changement de destination

79254 : Saint-Georges-de-Rex - Chemin des Champs Cimes

Parcelle : 790254 AO0253

Avis changement de destination : Oui

Type de bâti : Hangar en pierre sèche avec une toiture en tôle.

Etat du bâti : Moyen

Accessibilité : Depuis la voirie

Réseau d'électricité : Oui

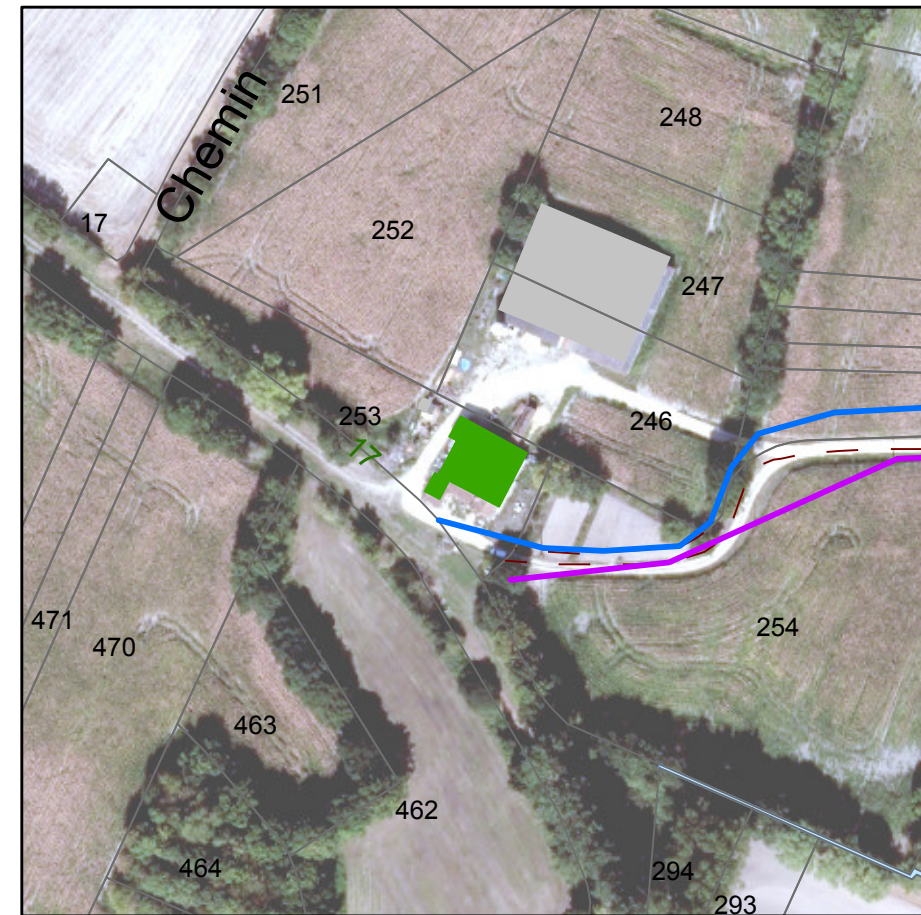
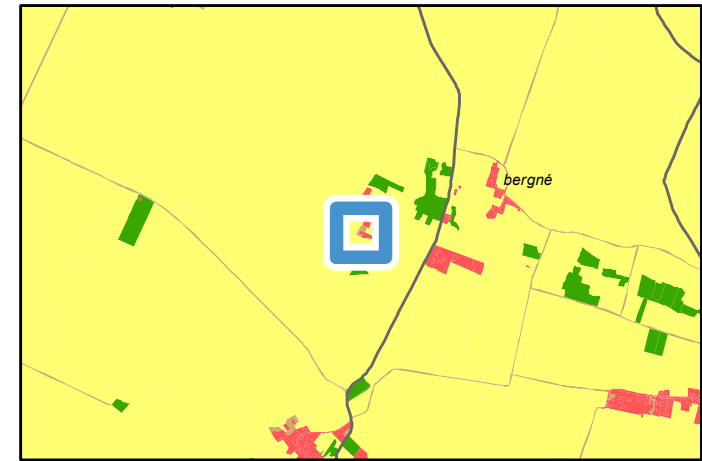
Réseau d'eau : Oui

Périmètre de protection agricole : Non

Présence d'une habitation sur l'unité foncière : Oui

Servitude : Zone humide

Destination initiale : A étudier



Avis changement destination	
■	Oui
Réseau électrique	
—	Réseau aérien basse tension
Réseau AEP	
—	Canalisation

PLUi-D - Identification du bâti changement de destination

79254 : Saint-Georges-de-Rex - Lieu-dit Lidon

Parcelle : 790254 ZD0009

Avis changement de destination : Oui

Type de bâti : Bâtiment en pierre sèche avec une toiture en tôle.

Etat du bâti : Bon

Accessibilité : Depuis la voirie

Réseau d'électricité : Oui

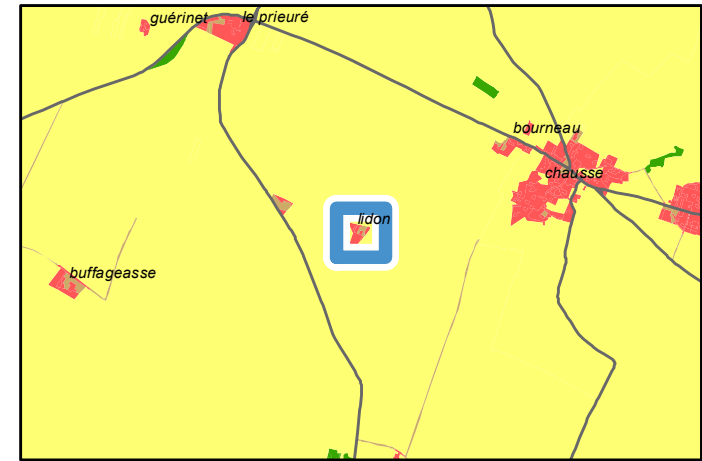
Réseau d'eau : A étudier par le porteur de projet

Périmètre de protection agricole : Non

Présence d'une habitation sur l'unité foncière : Oui

Servitude :

Destination initiale : Agricole



Avis changement destination	
■	Oui
Réseau électrique	
—	Réseau aérien basse tension
—	Réseau aérien haute tension

PLUi-D - Identification du bâti changement de destination

79254 : Saint-Georges-de-Rex - Route de Bourneau

Parcelle : 790254 ZC0147

Avis changement de destination : Oui

Type de bâti : Bâtiment en pierre sèche avec une toiture en tuile. Ouvertures en bois.

Etat du bâti : Moyen

Accessibilité : Depuis la voirie

Réseau d'électricité : Oui

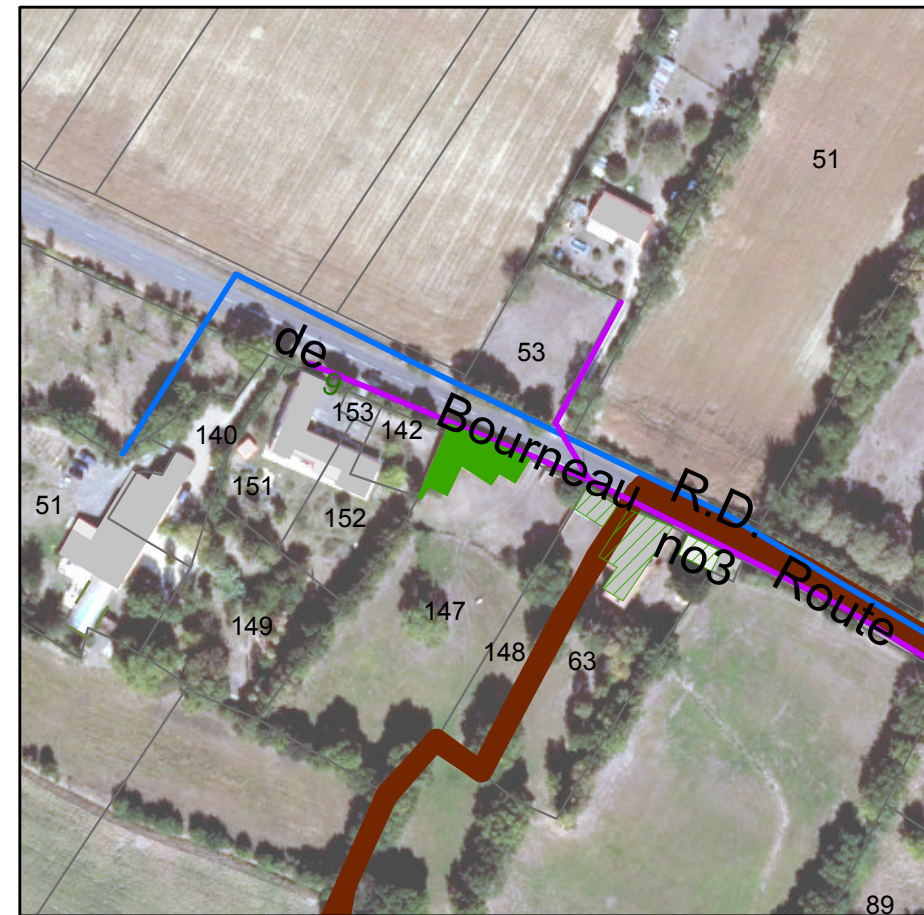
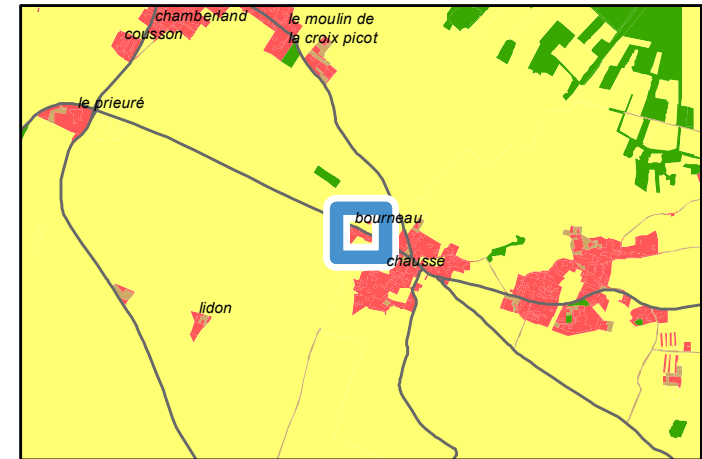
Réseau d'eau : Oui

Périmètre de protection agricole : Non

Présence d'une habitation sur l'unité foncière : Non

Servitude :

Destination initiale : A étudier



Avis changement destination	■ Oui
Autre bâti changement destination	▨ Oui
Réseau électrique	— Réseau aérien basse tension
Réseau AEP	— Canalisation

PLUi-D - Identification du bâti changement de destination

79254 : Saint-Georges-de-Rex - Route de Bourneau

Parcelle : 790254 ZC0148

Avis changement de destination : Oui

Type de bâti : Bâtiment en pierre sèche avec une toiture partiellement effondrée. Ouvertures en bois.

Etat du bâti : Mauvais

Accessibilité : Depuis la voirie

Réseau d'électricité : Oui

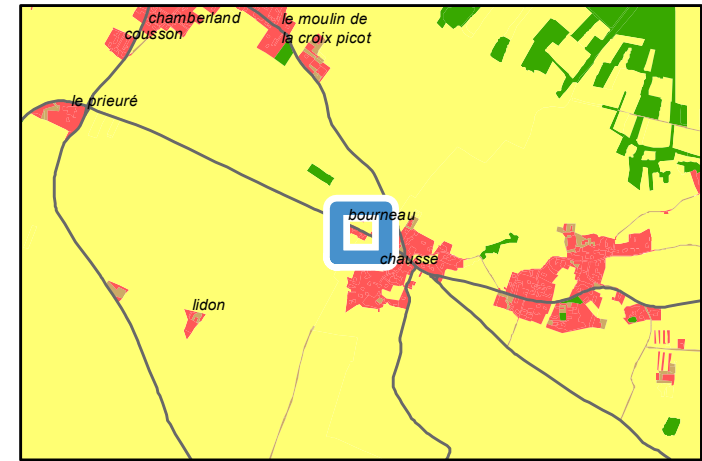
Réseau d'eau : Oui

Périmètre de protection agricole : Non

Présence d'une habitation sur l'unité foncière : Non

Servitude :

Destination initiale : A étudier



Avis changement destination	■ Oui
Autre bâti changement destination	▨ Oui
Réseau électrique	— Réseau aérien basse tension
Réseau AEP	— Canalisation

PLUi-D - Identification du bâti changement de destination

79254 : Saint-Georges-de-Rex - Lieu-dit Le Prieuré

Parcelle : 790254 AC0110

Avis changement de destination : Oui

Type de bâti : Bâtiment en pierre sèche avec une toiture en tuile. Ouvertures en bois.

Etat du bâti : Moyen

Accessibilité : Depuis la voirie

Réseau d'électricité : A étudier par le porteur de projet

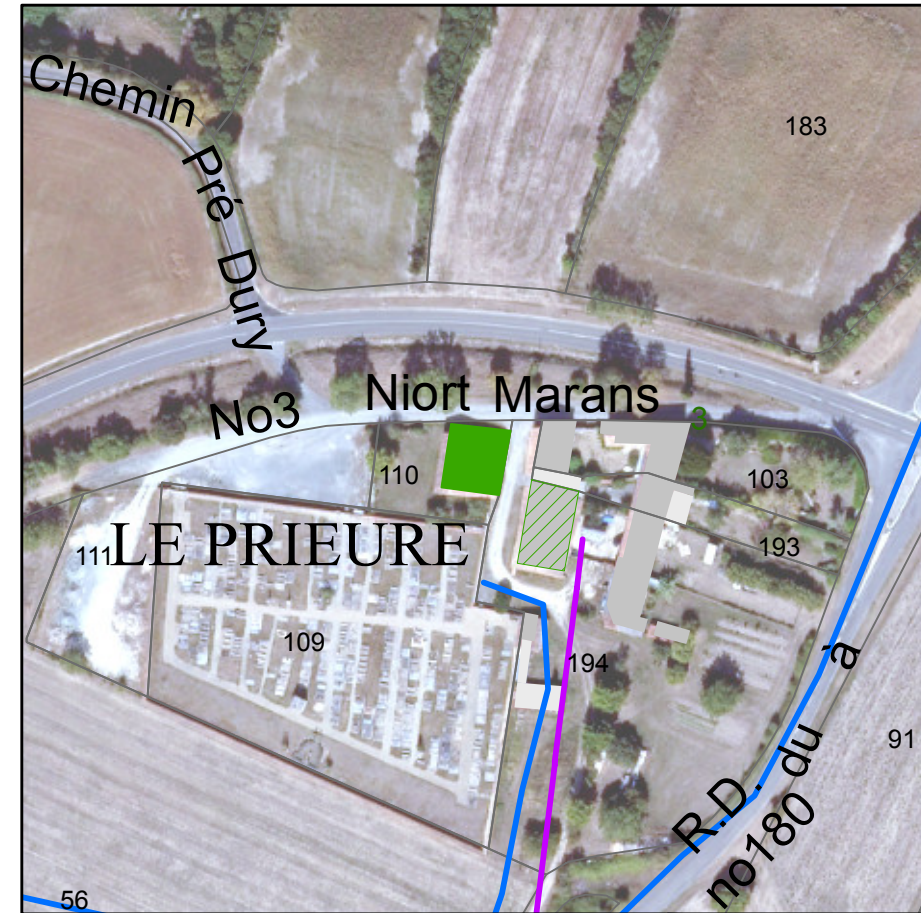
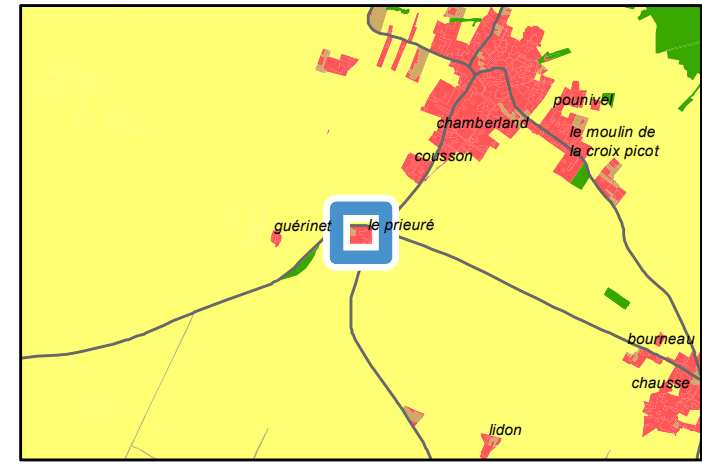
Réseau d'eau : A étudier par le porteur de projet

Périmètre de protection agricole : Non

Présence d'une habitation sur l'unité foncière : Oui

Servitude :

Destination initiale : A étudier



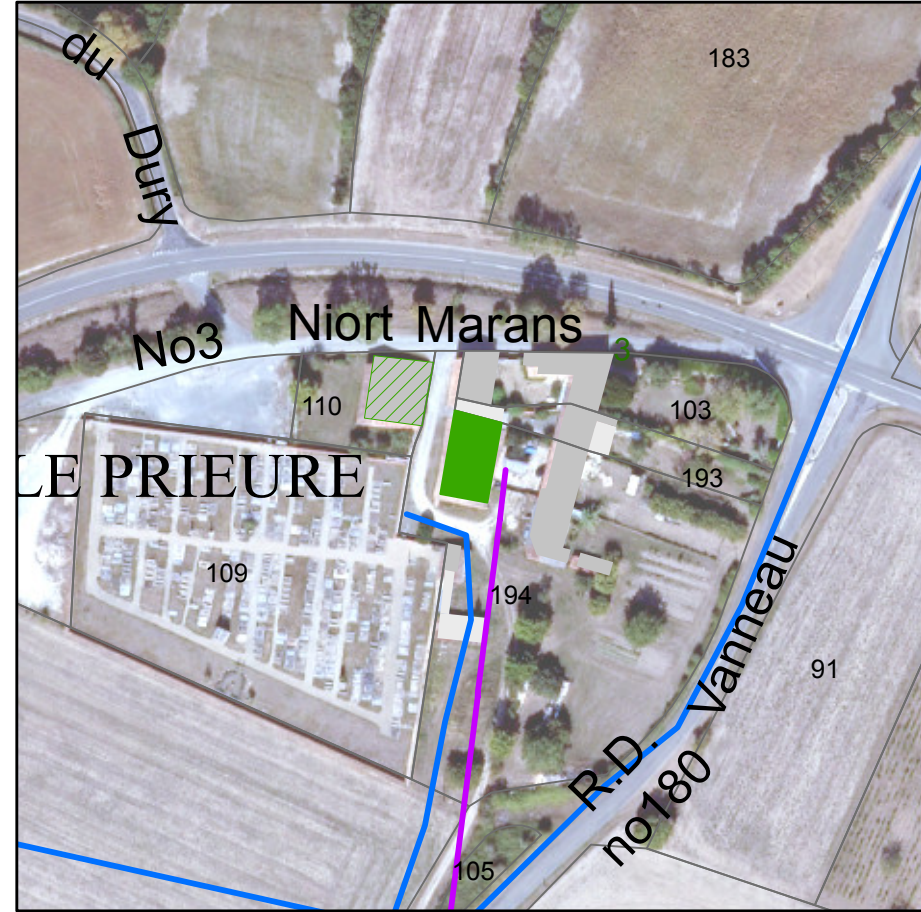
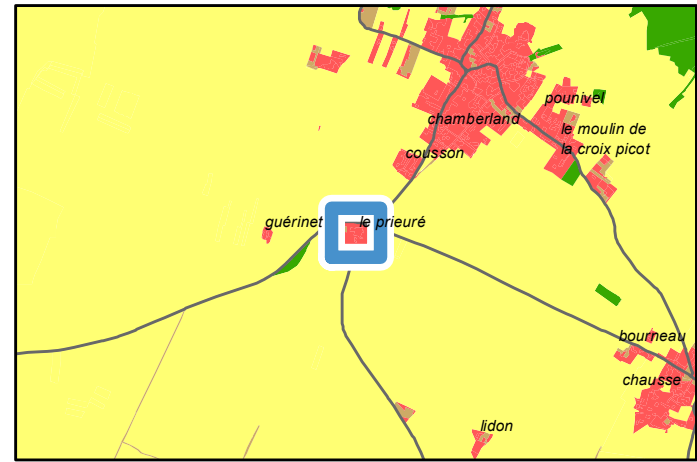
Avis changement destination	
■	Oui
Autre bâti changement destination	
▨	Oui
Réseau électrique	
—	Réseau aérien basse tension
Réseau AEP	
—	Canalisation

PLUi-D - Identification du bâti changement de destination

79254 : Saint-Georges-de-Rex - Lieu-dit Le Prieuré
Parcelle : 790254 AC0194

Avis changement de destination : Oui

- Type de bâti : Bâtiment en pierre sèche avec une toiture en tuile.
- Etat du bâti : Moyen
- Accessibilité : Depuis la voirie
- Réseau d'électricité : Oui
- Réseau d'eau : Oui
- Périmètre de protection agricole : Non
- Présence d'une habitation sur l'unité foncière : Oui
- Servitude :
- Destination initiale : A étudier



Avis changement destination	■ Oui
Autre bâti changement destination	 Oui
Réseau électrique	— Réseau aérien basse tension
Réseau AEP	— Canalisation

PLUi-D - Identification du bâti changement de destination

79257 : Saint-Hilaire-la-Palud - Château de Sazay

Parcelle : 790257 AP0001

Avis changement de destination : Oui

Type de bâti : Bâtiment en pierre sèche avec une toiture en tuile. Ouvertures en bois.

Etat du bâti : Bon

Accessibilité : Depuis la voirie

Réseau d'électricité : Oui

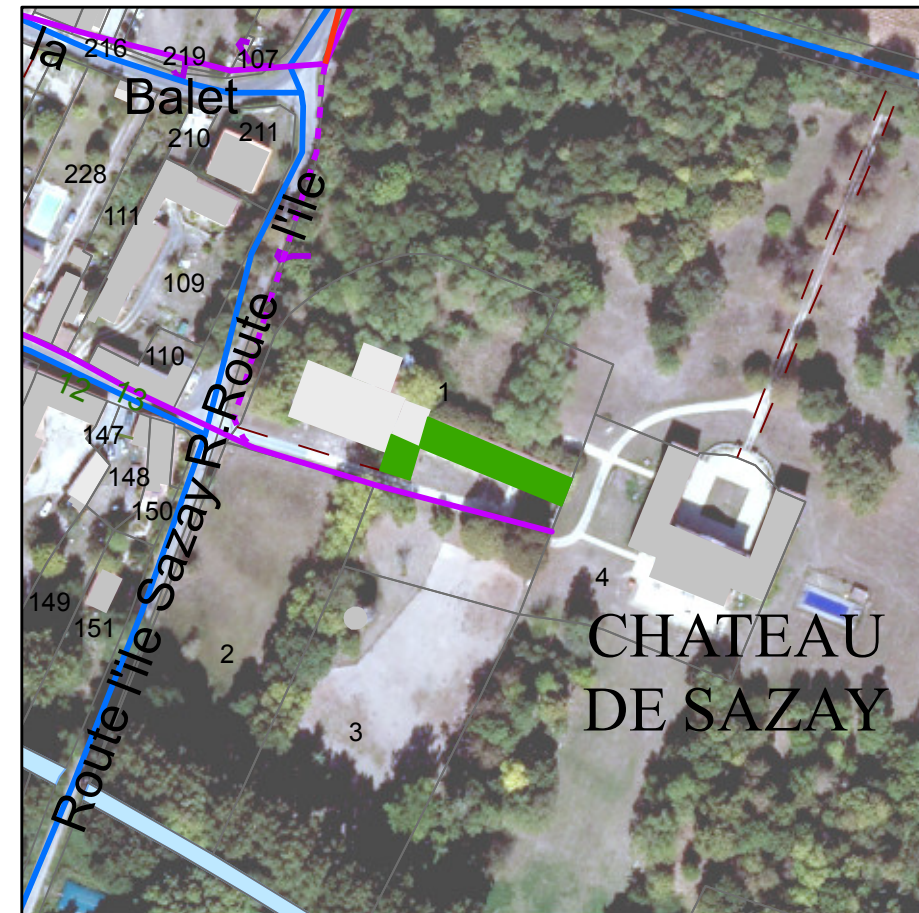
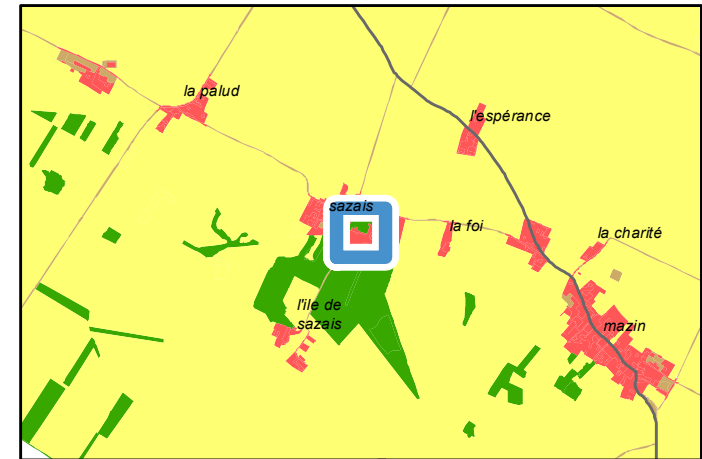
Réseau d'eau : Oui

Périmètre de protection agricole : Non

Présence d'une habitation sur l'unité foncière : Oui

Servitude :

Destination initiale : A étudier



Avis changement destination	
■	Oui
Réseau électrique	
—	Réseau aérien basse tension
—	Réseau aérien haute tension
- - -	Réseau souterrain basse tension
Réseau AEP	
—	Canalisation

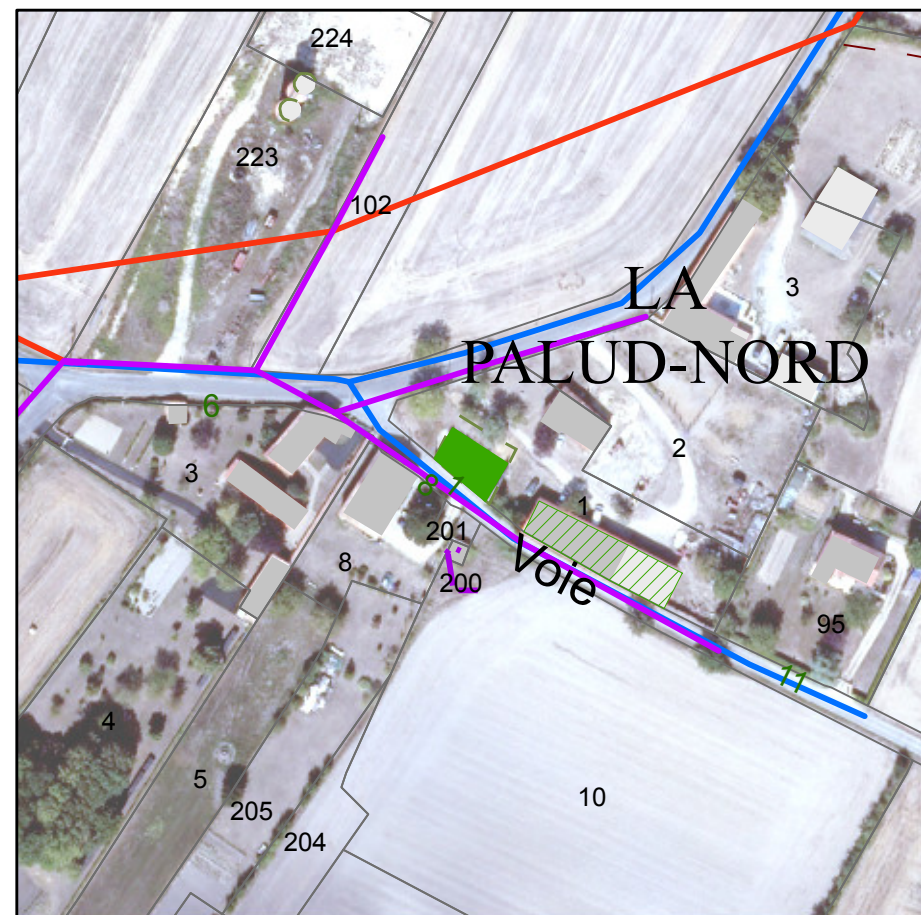
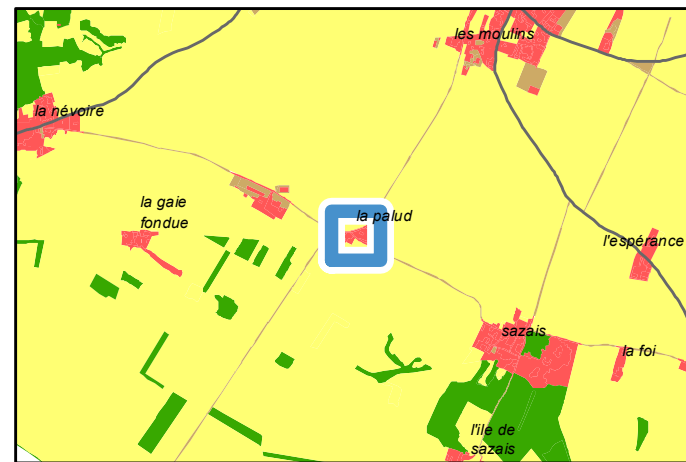
PLUi-D - Identification du bâti changement de destination

79257 : Saint-Hilaire-la-Palud - Route de Fety Balet

Parcelle : 790257 ZM0001

Avis changement de destination : Oui

- Type de bâti : Bâtiment en pierre sèche sans toiture. Ouvertures en bois.
- Etat du bâti : Très mauvais
- Accessibilité : Depuis la voirie
- Réseau d'électricité : Oui
- Réseau d'eau : Oui
- Périmètre de protection agricole : Non
- Présence d'une habitation sur l'unité foncière : Oui
- Servitude :
- Destination initiale : A étudier



Avis changement destination
 Oui

Autre bâti changement destination
 Oui

Réseau électrique
 Réseau aérien basse tension
 Réseau aérien haute tension
 Réseau souterrain basse tension

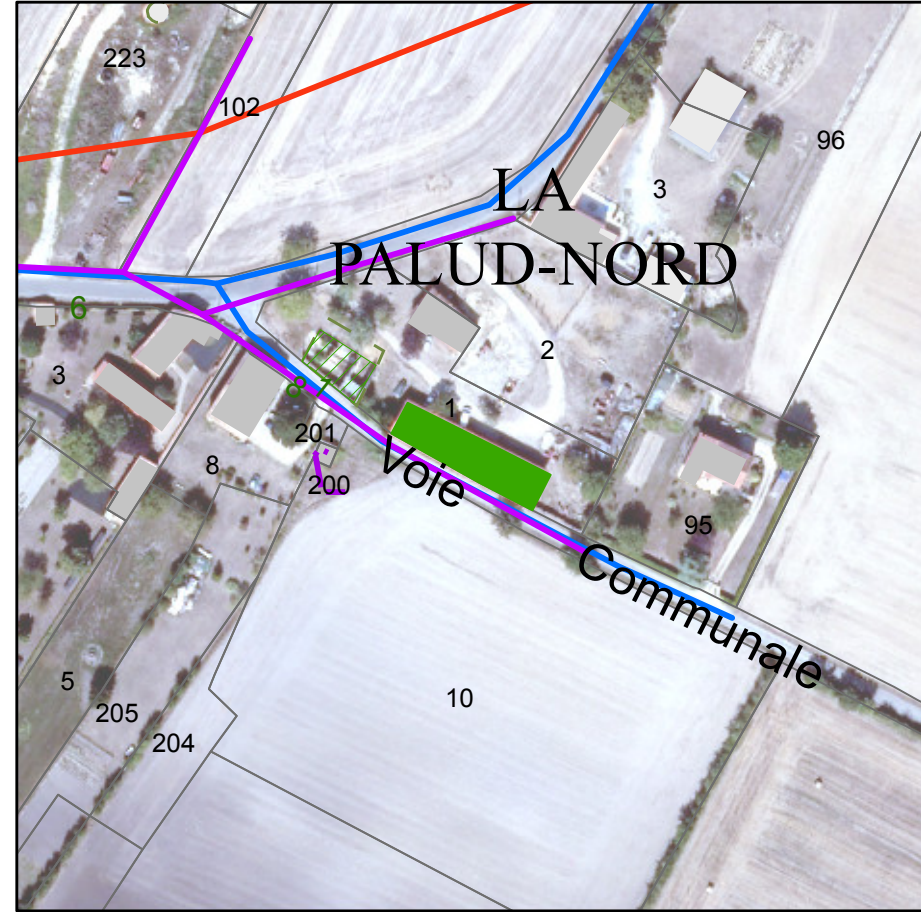
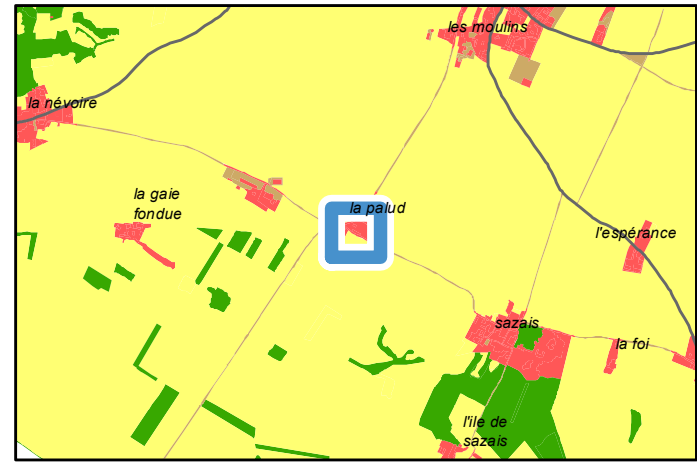
Réseau AEP
 Canalisation

PLUi-D - Identification du bâti changement de destination

79257 : Saint-Hilaire-la-Palud - Route de Fety Balet
Parcelle : 790257 ZM0001

Avis changement de destination : Oui

- Type de bâti : Bâtiment en pierre sèche réhaussé avec de la tôle. Toiture en tuile.
- Etat du bâti : Bon
- Accessibilité : Depuis la voirie
- Réseau d'électricité : Oui
- Réseau d'eau : Oui
- Périmètre de protection agricole : Non
- Présence d'une habitation sur l'unité foncière : Oui
- Servitude :
- Destination initiale : A étudier



Avis changement destination	
	Oui
Autre bâti changement destination	
	Oui
Réseau électrique	
	Réseau aérien basse tension
	Réseau aérien haute tension
Réseau AEP	
	Canalisation

PLUi-D - Identification du bâti changement de destination

79273 : Saint-Martin-de-Bernegoue - Allée du Logis d'en Bas

Parcelle : 790273 AD0306; 790273 AD0305; 790273 AD0308; 790273 AD0307;

Avis changement de destination : Oui

Type de bâti : Bâtiment en pierre sèche avec une partie de la toiture en tuile et l'autre en tôle.

Etat du bâti : Bon

Accessibilité : Depuis la voirie

Réseau d'électricité : Oui

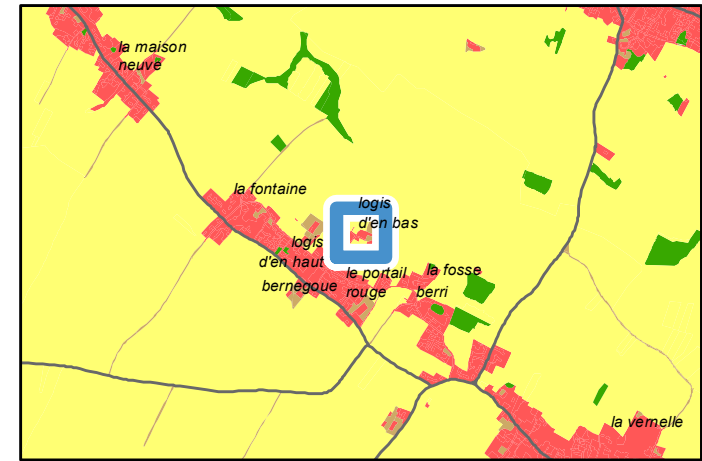
Réseau d'eau : Oui

Périmètre de protection agricole : Oui

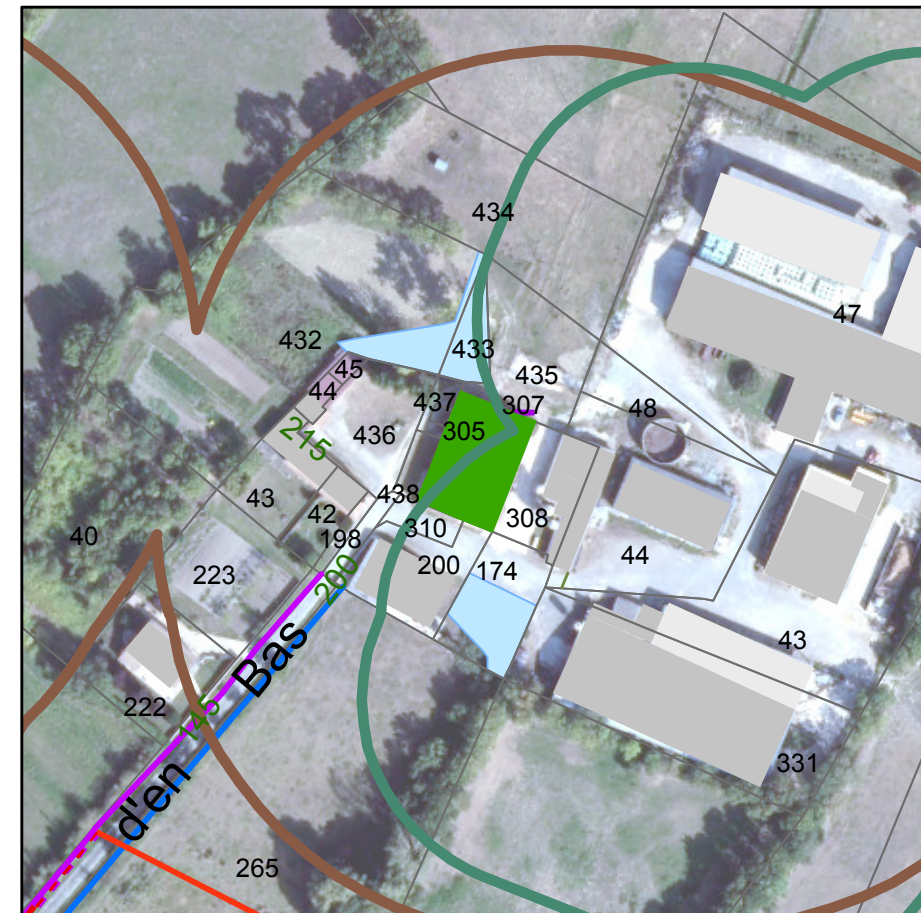
Présence d'une habitation sur l'unité foncière : Oui

Servitude :

Destination initiale : Agricole



Périmètre de protection agricole	
	ICPE
	RSD
Avis changement destination	
	Oui
Réseau électrique	
	Réseau aérien basse tension
	Réseau aérien haute tension
	Réseau souterrain basse tension
	Réseau souterrain haute tension
Réseau AEP	
	Canalisation



PLUi-D - Identification du bâti changement de destination

79273 : Saint-Martin-de-Bernegoue - Route de Fonclairouin

Parcelle : 790273 WH0079

Avis changement de destination : Oui

Type de bâti : Bâtiment en pierre sèche avec une toiture en tuile.

Etat du bâti : Bon

Accessibilité : Depuis la voirie

Réseau d'électricité : Oui

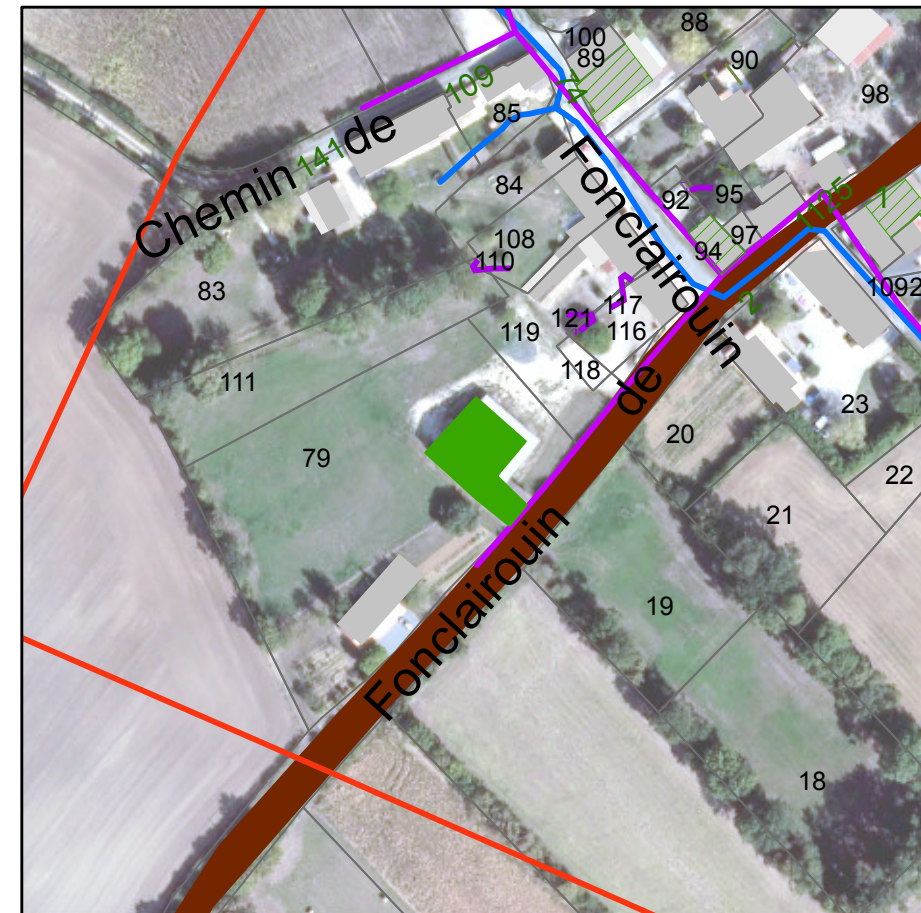
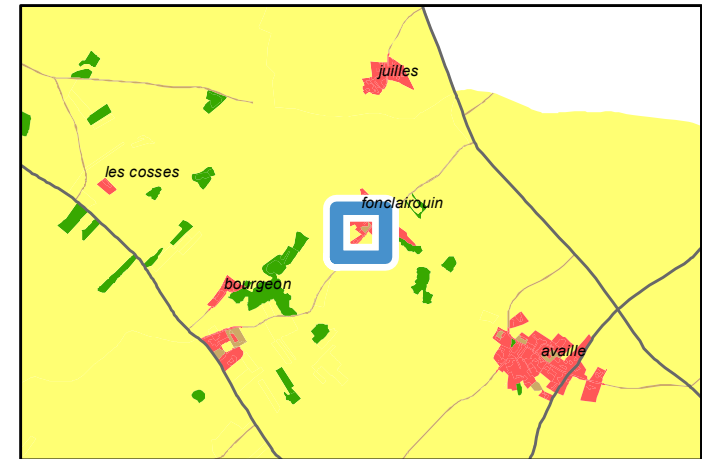
Réseau d'eau : A étudier par le porteur de projet

Périmètre de protection agricole : Non

Présence d'une habitation sur l'unité foncière : Non

Servitude :

Destination initiale : Agricole



Avis changement destination	
	Oui
Autre bâti changement destination	
	Oui
Réseau électrique	
	Réseau aérien basse tension
	Réseau aérien haute tension
Réseau AEP	
	Canalisation

PLUi-D - Identification du bâti changement de destination

79273 : Saint-Martin-de-Bernegoue - Chemin de Fonclairouin

Parcelle : 790273 WH0088

Avis changement de destination : Oui

Type de bâti : Bâtiment en pierre sèche avec une toiture en tuile. Ouvertures en bois et tôles.

Etat du bâti : Bon

Accessibilité : Depuis la voirie

Réseau d'électricité : Oui

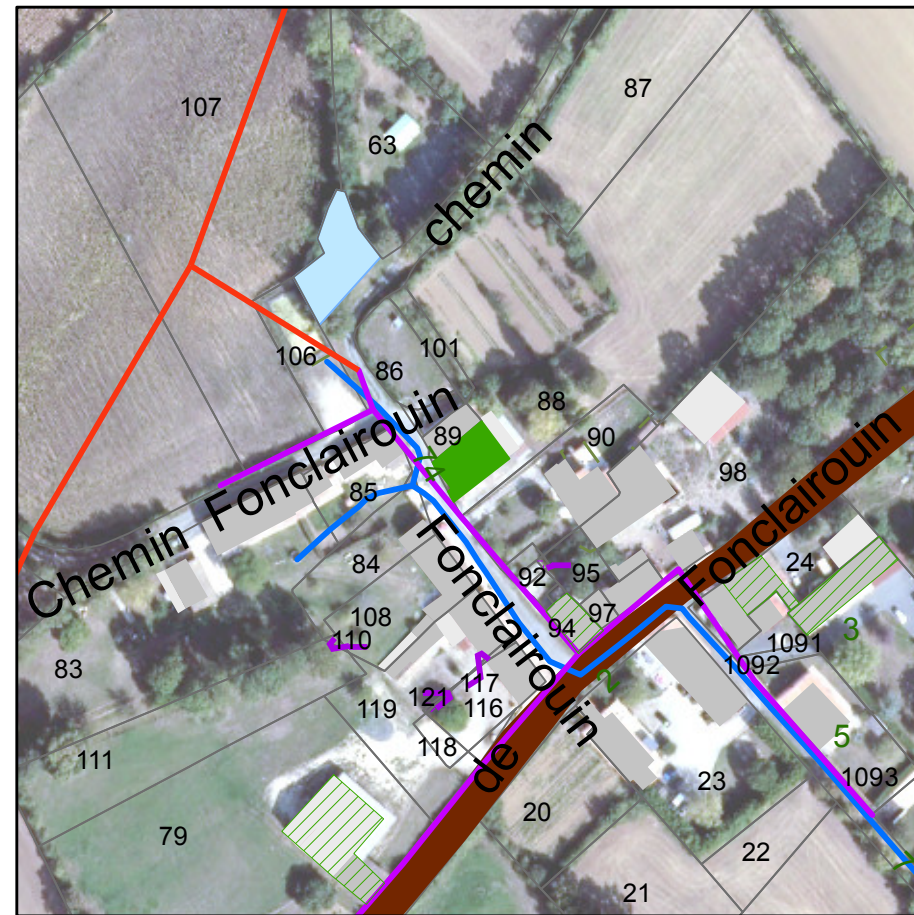
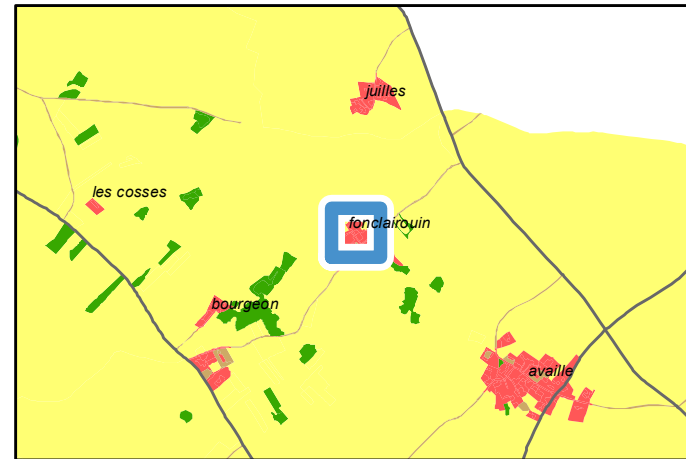
Réseau d'eau : Oui

Périmètre de protection agricole : Non

Présence d'une habitation sur l'unité foncière : Non

Servitude :

Destination initiale : A étudier



Avis changement destination	
■	Oui
Autre bâti changement destination	
▨	Oui
Réseau électrique	
—	Réseau aérien basse tension
—	Réseau aérien haute tension
Réseau AEP	
—	Canalisation

PLUi-D - Identification du bâti changement de destination

79273 : Saint-Martin-de-Bernegoue - Route de Fonclairouin

Parcelle : 790273 WH0094

Avis changement de destination : Oui

Type de bâti : Hangar en pierre sèche avec une toiture en tôle.

Etat du bâti : Moyen

Accessibilité : Depuis la voirie

Réseau d'électricité : Oui

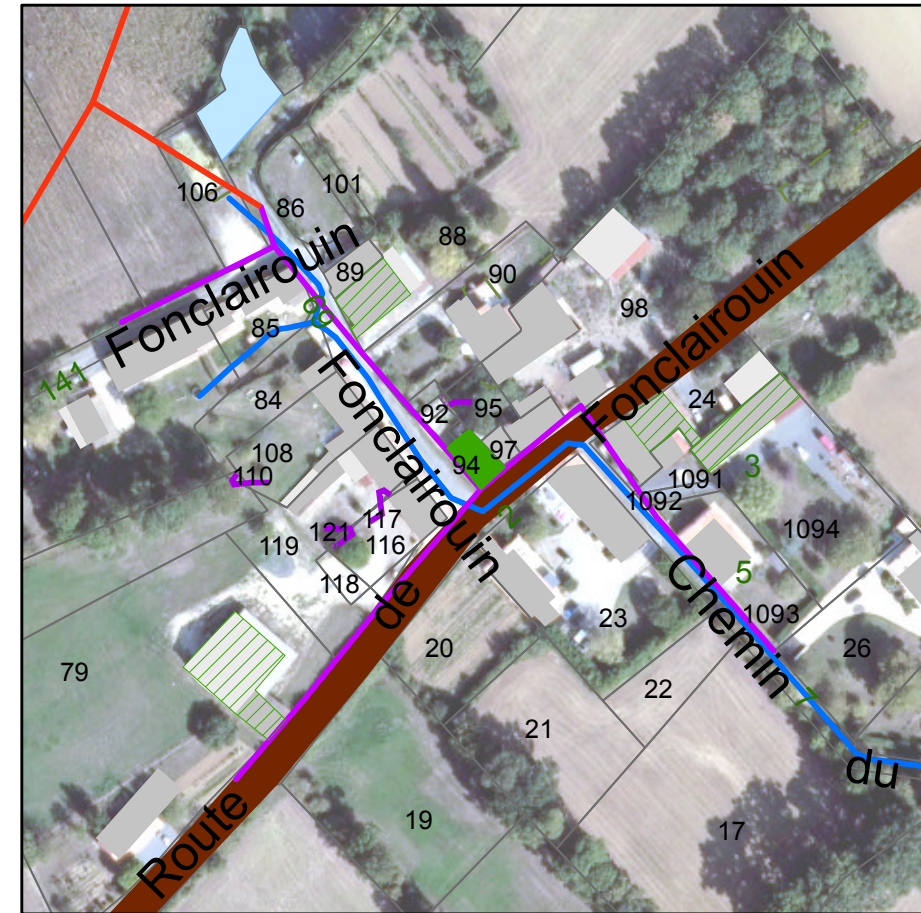
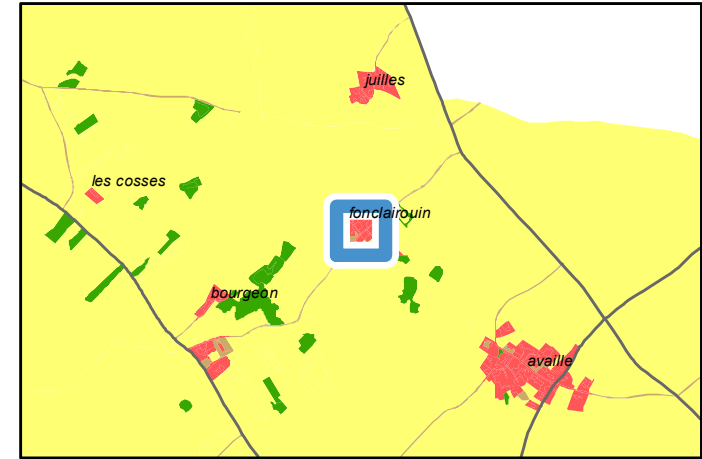
Réseau d'eau : Oui

Périmètre de protection agricole : Non

Présence d'une habitation sur l'unité foncière : Oui

Servitude :

Destination initiale : A étudier



Avis changement destination	
■	Oui
Autre bâti changement destination	
▨	Oui
Réseau électrique	
—	Réseau aérien basse tension
—	Réseau aérien haute tension
Réseau AEP	
—	Canalisation

PLUi-D - Identification du bâti changement de destination

79281 : Saint-Maxire - Lieu-dit La Rigauderie

Parcelle : 790281 AK0033

Avis changement de destination : Oui

Type de bâti : Bâtiment en pierre sèche avec une toiture en tuile.

Etat du bâti : Bon

Accessibilité : Depuis la voirie

Réseau d'électricité : Oui

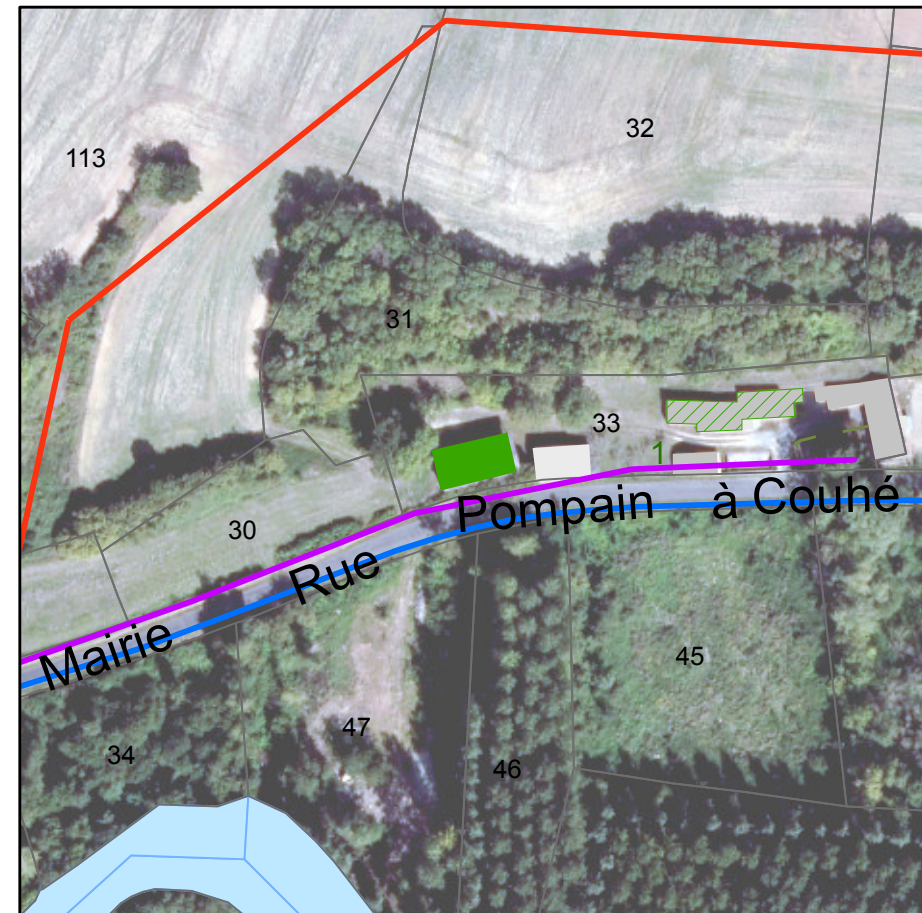
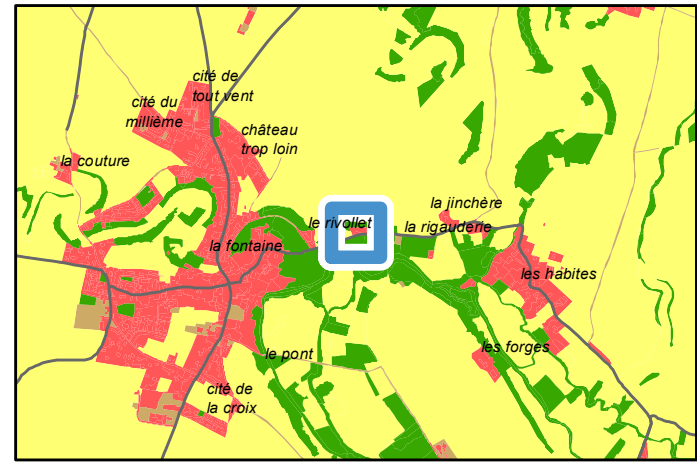
Réseau d'eau : Oui

Périmètre de protection agricole : Non

Présence d'une habitation sur l'unité foncière : Oui

Servitude :

Destination initiale : Agricole



Avis changement destination	
	Oui
Autre bâti changement destination	
	Oui
Réseau électrique	
	Réseau aérien basse tension
	Réseau aérien haute tension
Réseau AEP	
	Canalisation

PLUi-D - Identification du bâti changement de destination

79281 : Saint-Maxire - Lieu-dit La Rigauderie

Parcelle : 790281 AK0033

Avis changement de destination : Oui

Type de bâti : Bâtiment en pierre sèche avec une toiture en tuile. Ouvertures en bois.

Etat du bâti : Bon

Accessibilité : Depuis la voirie

Réseau d'électricité : Oui

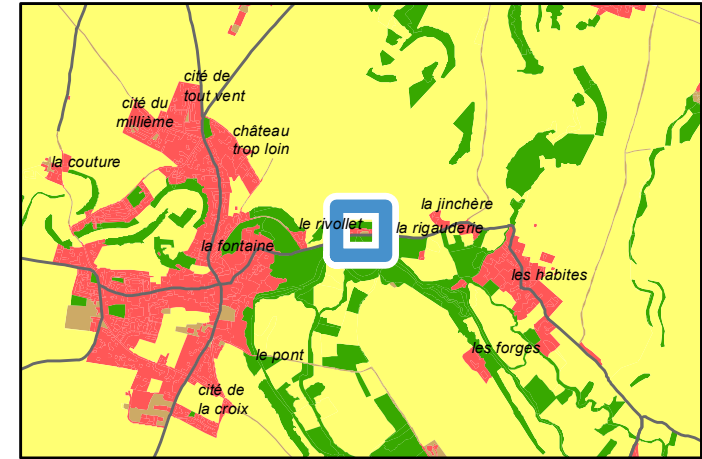
Réseau d'eau : Oui






Périmètre de protection agricole : Non

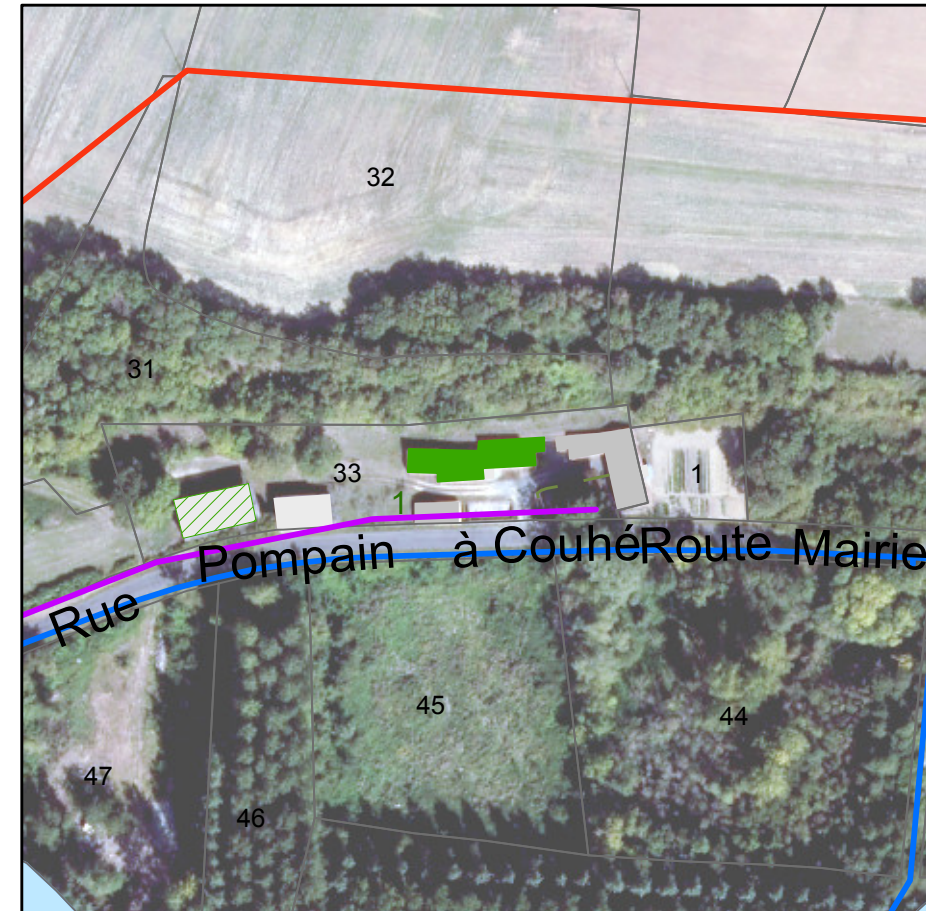
Présence d'une habitation sur l'unité foncière : Oui

Servitude :

Destination initiale : Agricole



Avis changement destination	
	Oui
Autre bâti changement destination	
	Oui
Réseau électrique	
	Réseau aérien basse tension
	Réseau aérien haute tension
Réseau AEP	
	Canalisation



PLUi-D - Identification du bâti changement de destination

79281 : Saint-Maxire - Lieu-dit La Sauzée

Parcelle : 790281 F0399

Avis changement de destination : Oui

Type de bâti : Grange en pierre sèche avec une toiture en tuile. Ouvertures en bois.

Etat du bâti : Bon

Accessibilité : Depuis la voirie

Réseau d'électricité : Oui

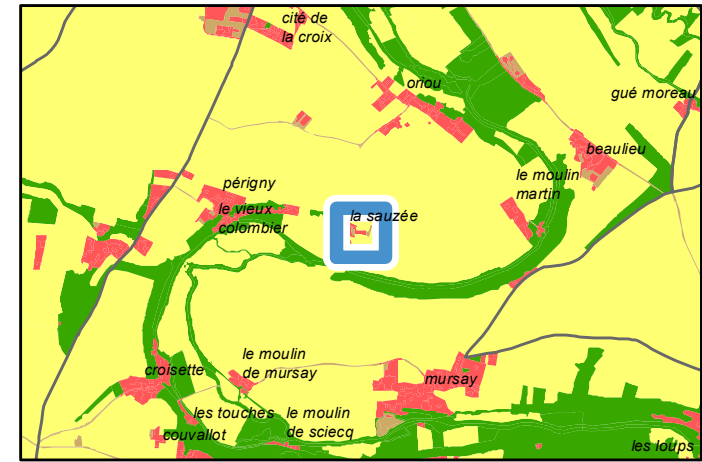
Réseau d'eau : A étudier par le porteur de projet

Périmètre de protection agricole : Non

Présence d'une habitation sur l'unité foncière : Non

Servitude :

Destination initiale : Agricole



Avis changement destination	■ Oui
Autre bâti changement destination	■ Oui
Réseau électrique	— Réseau aérien basse tension
Réseau AEP	— Canalisation

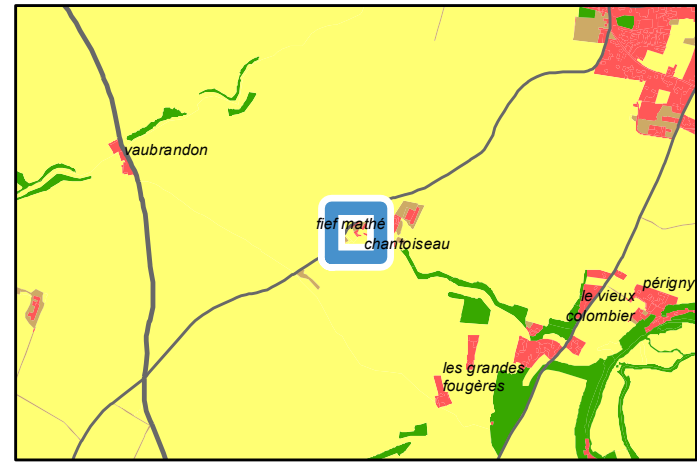
PLUi-D - Identification du bâti changement de destination

79281 : Saint-Maxire - Lieu-dit Chantoiseau

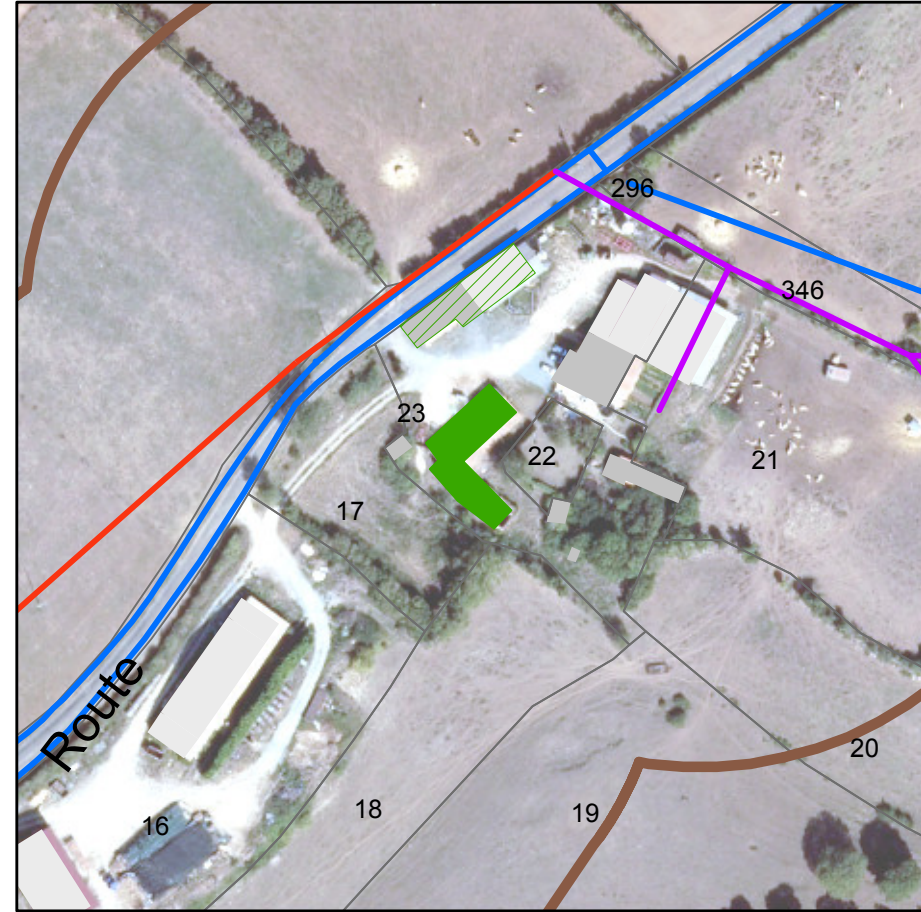
Parcelle : 790281 G0023

Avis changement de destination : Oui

- Type de bâti : Bâtiment en pierre sèche avec une partie de la toiture en tuile et l'autre en tôle.
- Etat du bâti : Bon
- Accessibilité : Depuis la voirie
- Réseau d'électricité : Oui
- Réseau d'eau : Oui
- Périmètre de protection agricole : Oui
- Présence d'une habitation sur l'unité foncière : Oui
- Servitude :
- Destination initiale : Agricole



Périmètre de protection agricole		ICPE
Avis changement destination		Oui
Autre bâti changement destination		Oui
Réseau électrique		Réseau aérien basse tension
		Réseau aérien haute tension
Réseau AEP		Canalisation



PLUi-D - Identification du bâti changement de destination

79281 : Saint-Maxire - Lieu-dit Chantoiseau

Parcelle : 790281 G0023

Avis changement de destination : Oui

Type de bâti : Bâtiment en pierre sèche avec une toiture en tuile.

Etat du bâti : Bon

Accessibilité : Depuis la voirie

Réseau d'électricité : Oui

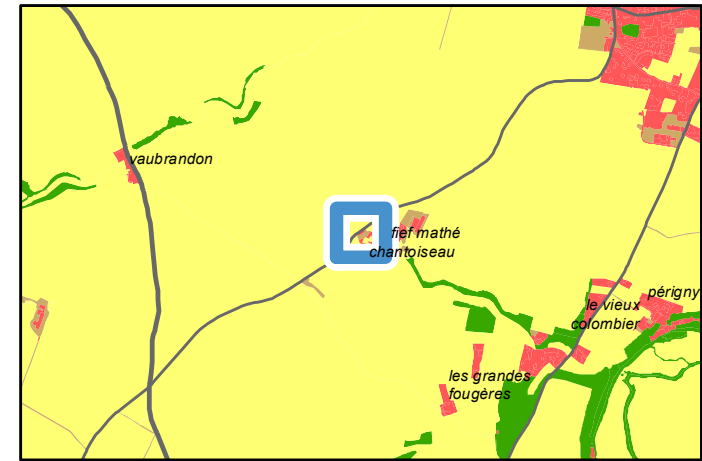
Réseau d'eau : Oui

Périmètre de protection agricole : Oui

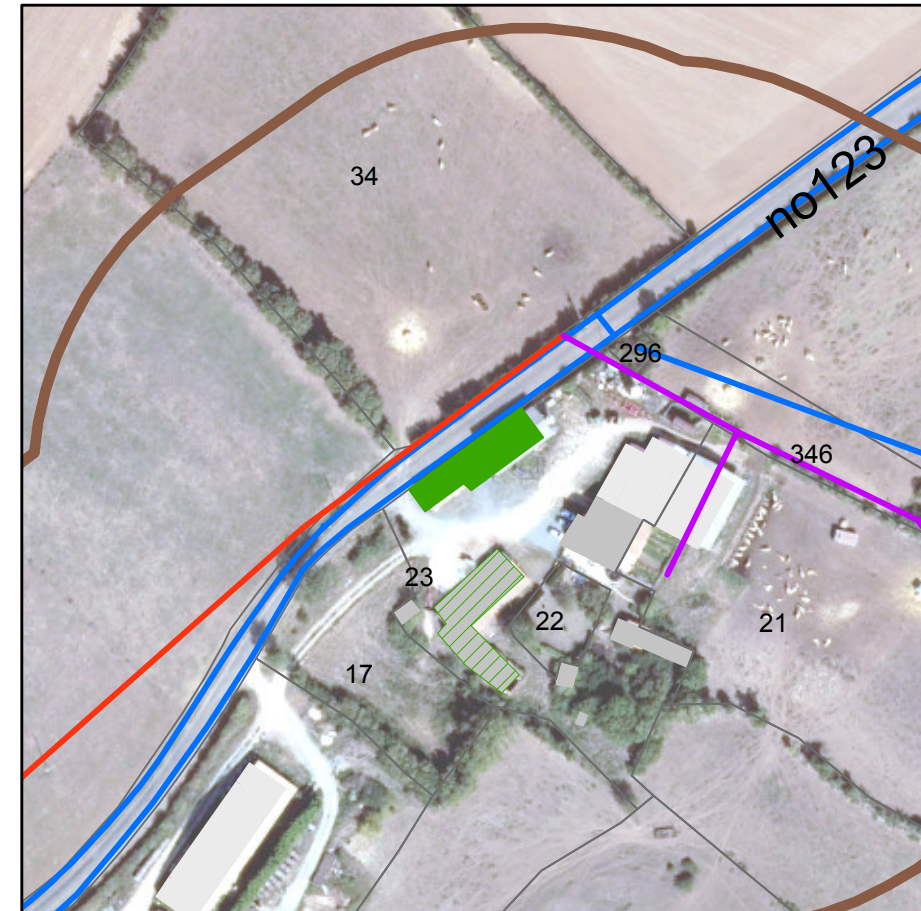
Présence d'une habitation sur l'unité foncière : Oui

Servitude :

Destination initiale : Agricole



Périmètre de protection agricole	ICPE
Avis changement destination	Oui
Autre bâti changement destination	Oui
Réseau électrique	Réseau aérien basse tension
	Réseau aérien haute tension
Réseau AEP	Canalisation



PLUi-D - Identification du bâti changement de destination

79281 : Saint-Maxire - Lieu-dit Périgny

Parcelle : 790281 F0189

Avis changement de destination : Oui

Type de bâti : Grange en pierre sèche avec une toiture en tuile.

Etat du bâti : Moyen

Accessibilité : Depuis la voirie

Réseau d'électricité : Oui

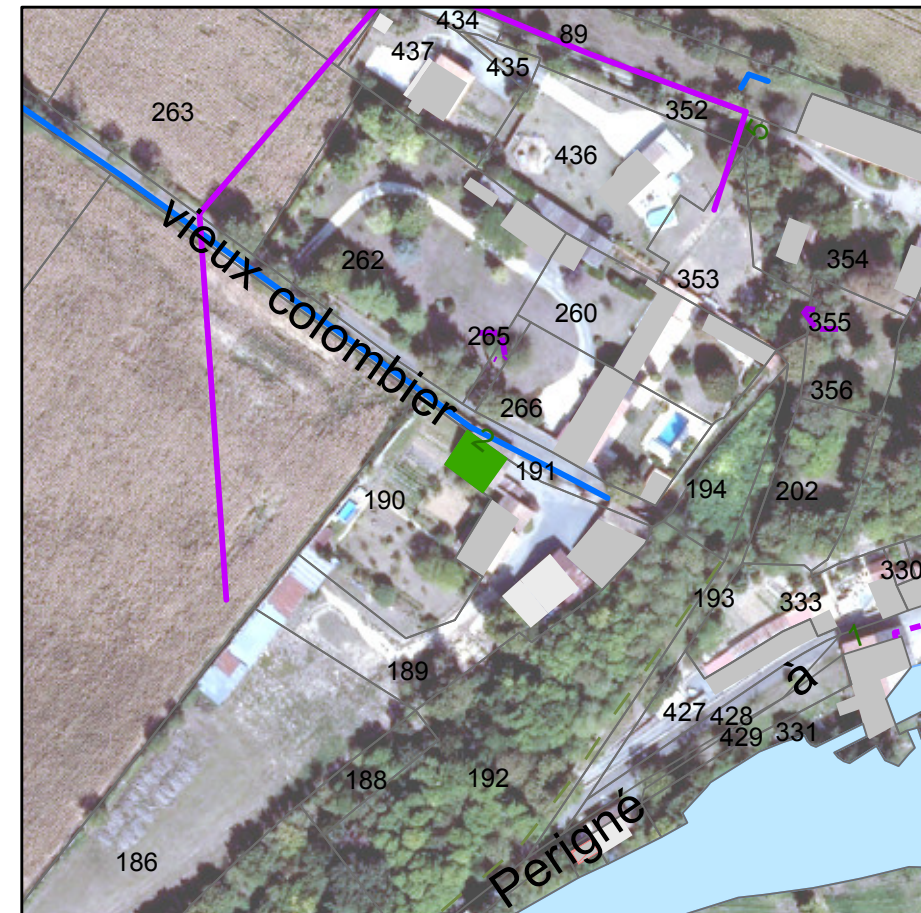
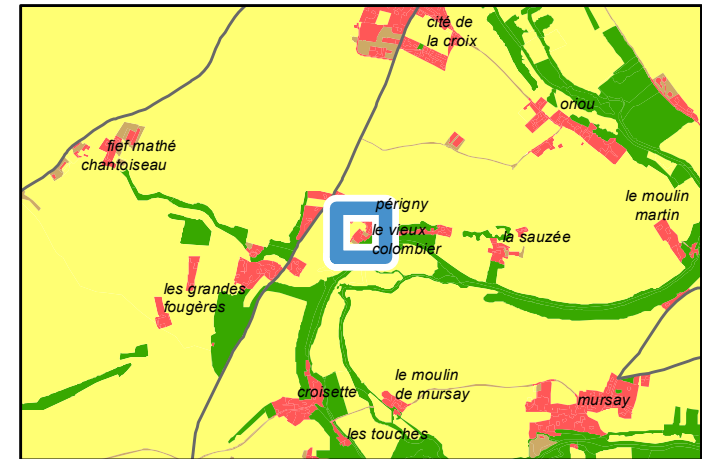
Réseau d'eau : Oui

Périmètre de protection agricole : Non

Présence d'une habitation sur l'unité foncière : Oui

Servitude :

Destination initiale : Agricole



Avis changement destination	
	Oui
Autre bâti changement destination	
	Non
Réseau électrique	
	Réseau aérien basse tension
	Réseau souterrain basse tension
Réseau AEP	
	Canalisation

PLUi-D - Identification du bâti changement de destination

79281 : Saint-Maxire - Route de Villiers

Parcelle : 790281 ZA0098

Avis changement de destination : Oui

Type de bâti : Grange en pierre sèche avec une toiture en tuile. Ouvertures en bois et en tôle.

Etat du bâti : Bon

Accessibilité : Depuis la voirie

Réseau d'électricité : Oui

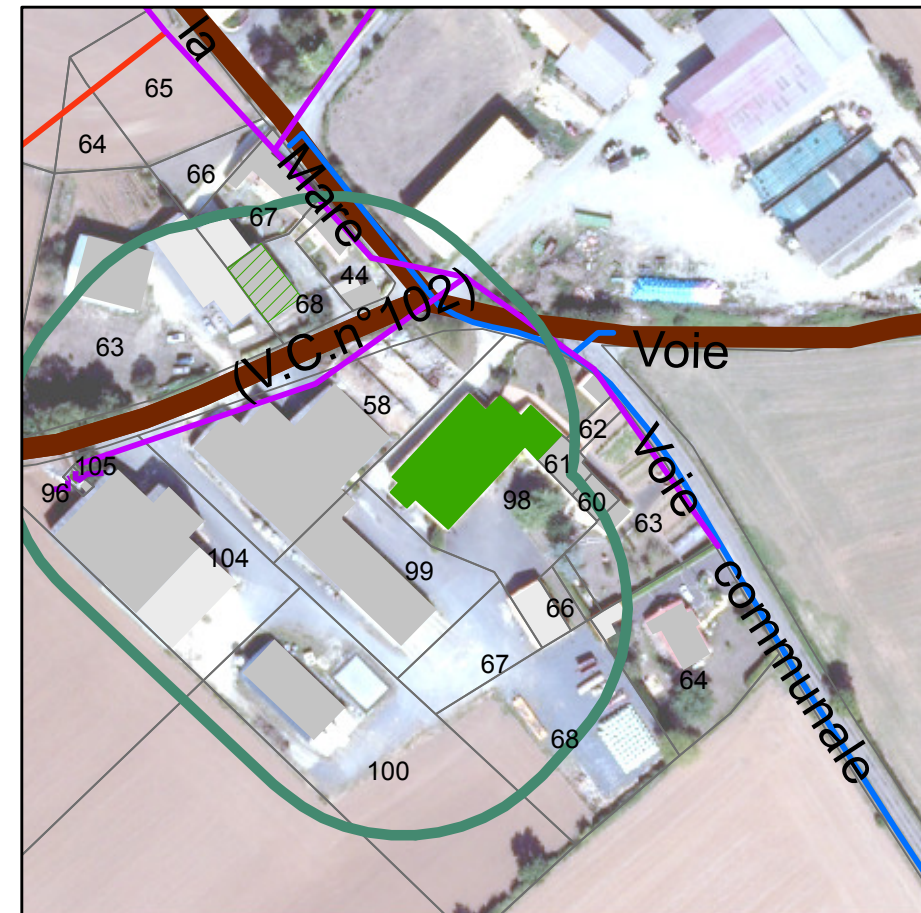
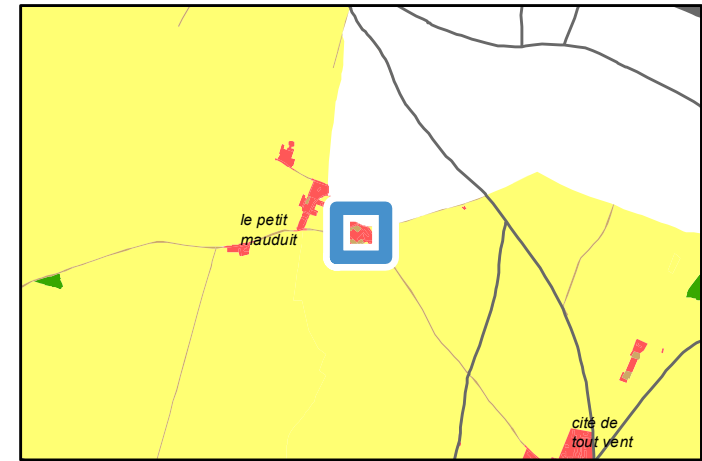
Réseau d'eau : Oui

Périmètre de protection agricole : Oui

Présence d'une habitation sur l'unité foncière : Oui

Servitude :

Destination initiale : Agricole



	Périmètre de protection agricole
	RSD
	Avis changement destination
	Oui
	Autre bâti changement destination
	Oui
	Réseau électrique
	Réseau aérien basse tension
	Réseau aérien haute tension
	Réseau AEP
	Canalisation

PLUi-D - Identification du bâti changement de destination

79281 : Saint-Maxire - Lieu-dit La Couture

Parcelle : 790281 B0597

Avis changement de destination : Oui

Type de bâti : Bâtiment en pierre sèche avec une toiture en tôle. Portes en bois.

Etat du bâti : Bon

Accessibilité : Depuis la voirie

Réseau d'électricité : Oui

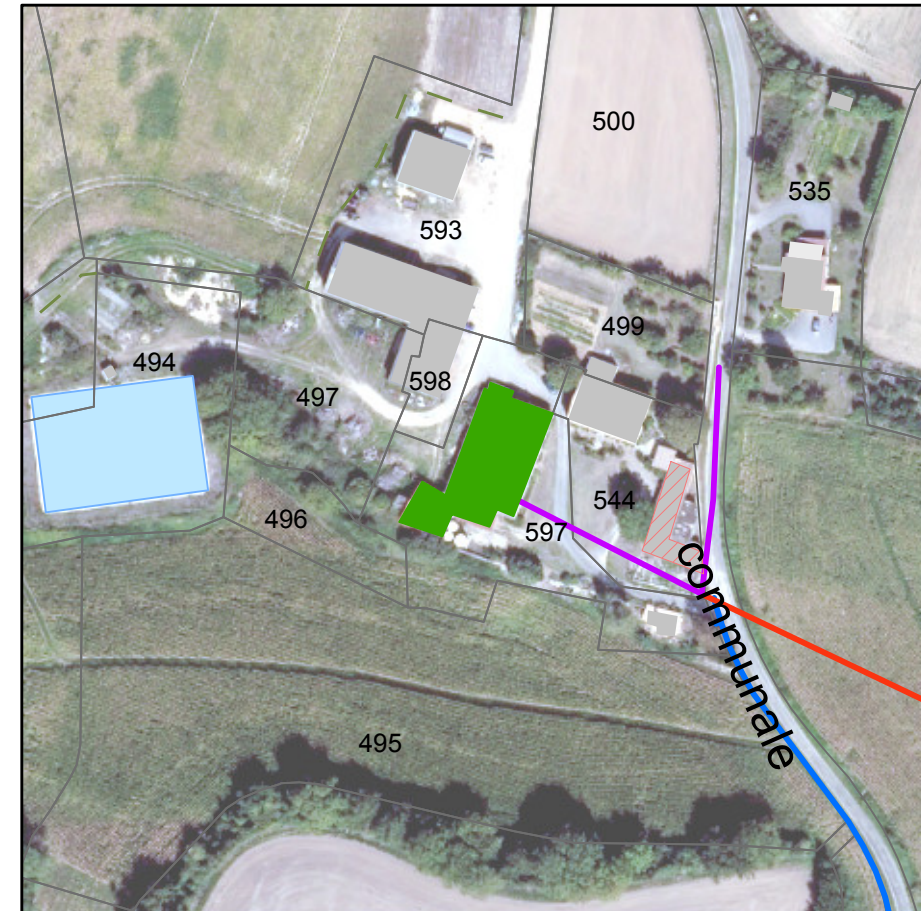
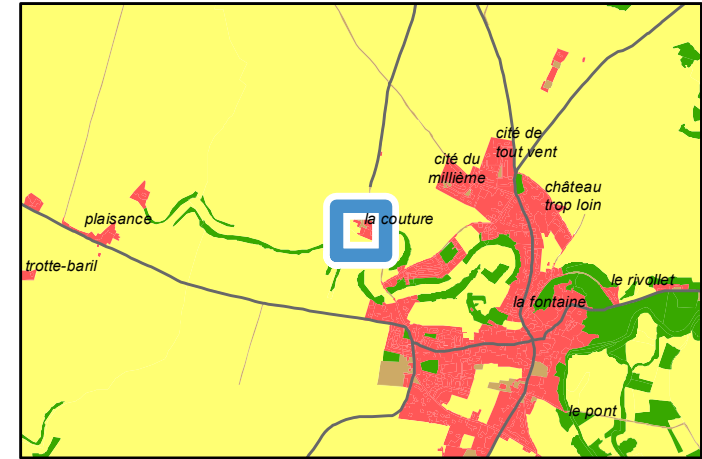
Réseau d'eau : Oui

Périmètre de protection agricole : Non

Présence d'une habitation sur l'unité foncière : Oui

Servitude :

Destination initiale : Agricole



Avis changement destination	
■	Oui
Autre bâti changement destination	
	Non
Réseau électrique	
—	Réseau aérien basse tension
—	Réseau aérien haute tension
Réseau AEP	
—	Canalisation

PLUi-D - Identification du bâti changement de destination

79281 : Saint-Maxire - Lieu-dit Le Sentier de Périgny

Parcelle : 790281 G0295

Avis changement de destination : Oui

Type de bâti : Château d'eau

Etat du bâti : Moyen

Accessibilité : Depuis la voirie

Réseau d'électricité : Oui

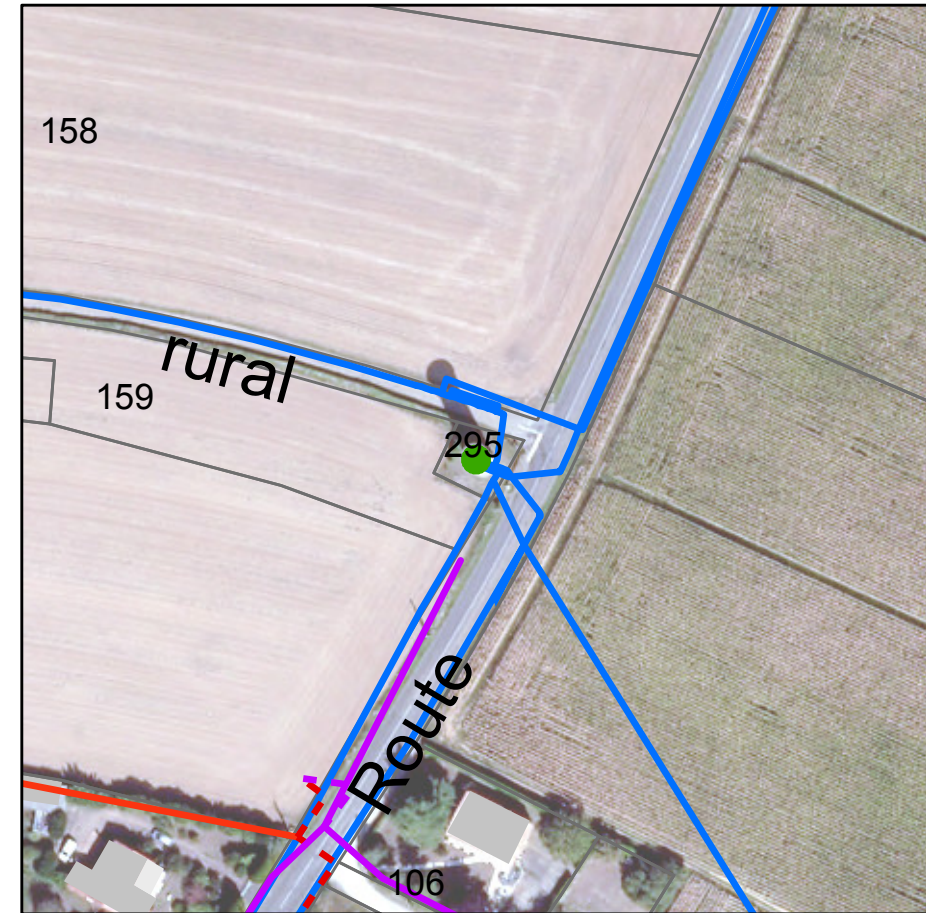
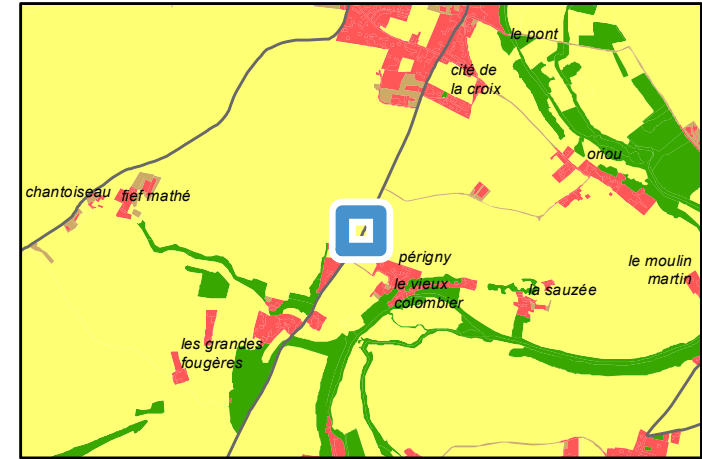
Réseau d'eau : A étudier par le porteur de projet

Périmètre de protection agricole : Non

Présence d'une habitation sur l'unité foncière : Non

Servitude :

Destination initiale : A étudier



Avis changement destination	
■	Oui
Réseau électrique	
—	Réseau aérien basse tension
—	Réseau aérien haute tension
- - -	Réseau souterrain basse tension
- - -	Réseau souterrain haute tension
Réseau AEP	
—	Canalisation

PLUi-D - Identification du bâti changement de destination

79281 : Saint-Maxire - Lieu-dit La Sauzée

Parcelle : 790281 F0399

Avis changement de destination : Oui

Type de bâti : Bâtiment en pierre sèche, incendié en sept. 2021, sera reconstruit.

Etat du bâti : Moyen

Accessibilité : Depuis la voirie

Réseau d'électricité : Oui

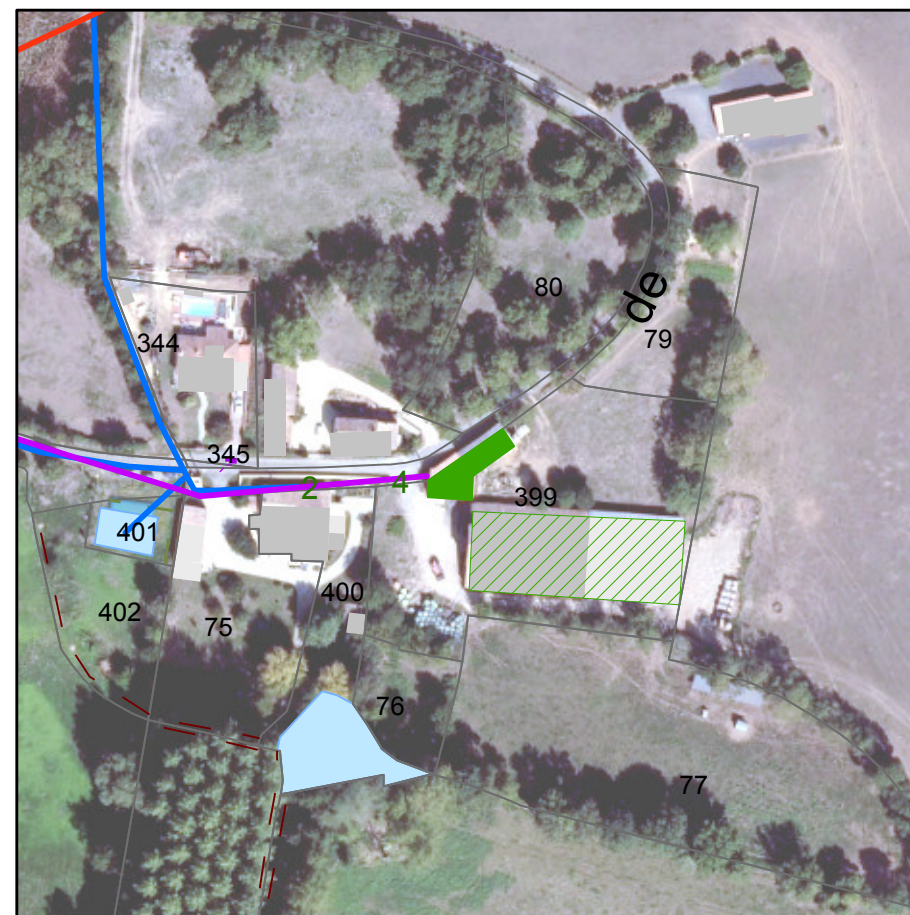
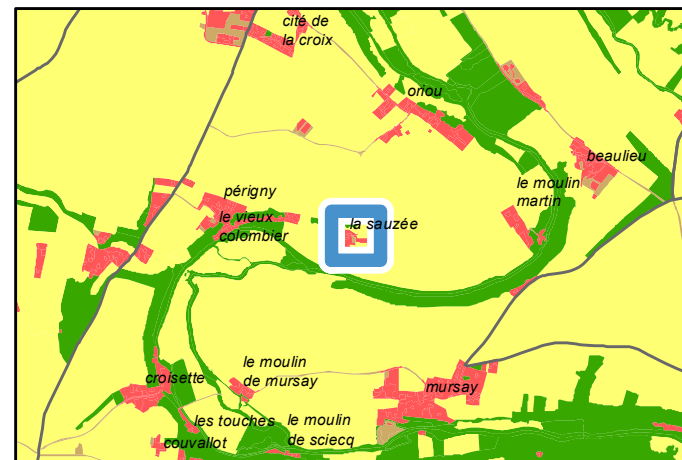
Réseau d'eau : Non, à moins de 100m

Périmètre de protection agricole : Non

Présence d'une habitation sur l'unité foncière : Non

Servitude :

Destination initiale : A étudier



Avis changement destination	
	Oui
Autre bâti changement destination	
	Oui
Réseau électrique	
	Réseau aérien basse tension
	Réseau aérien haute tension
Réseau AEP	
	Canalisation

PLUi-D - Identification du bâti changement de destination

79281 : Saint-Maxire - 17 Les Grandes Fougères

Parcelle : 790281 G0282

Avis changement de destination : Oui

Type de bâti : Bâtiment en pierre sèche avec une toiture en tuile. Ouvertures en bois et en tôle.

Etat du bâti : Moyen

Accessibilité : Depuis la voirie

Réseau d'électricité : Oui

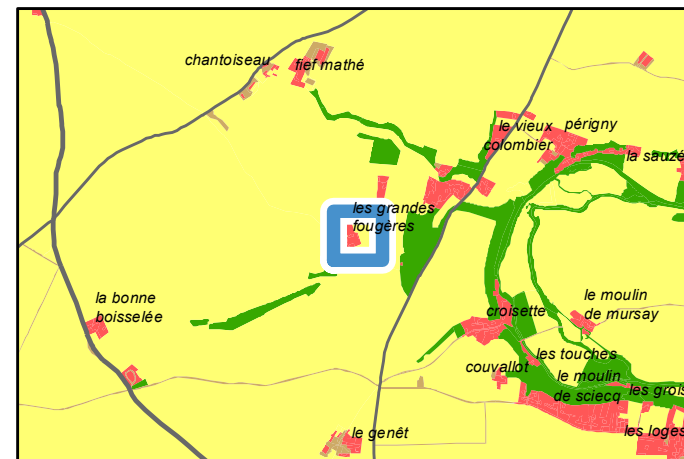
Réseau d'eau : Oui

Périmètre de protection agricole : Non

Présence d'une habitation sur l'unité foncière : Oui

Servitude :

Destination initiale : Agricole



Avis changement destination	
■	Oui
Réseau électrique	
—	Réseau aérien basse tension
—	Réseau aérien haute tension
Réseau AEP	
—	Canalisation



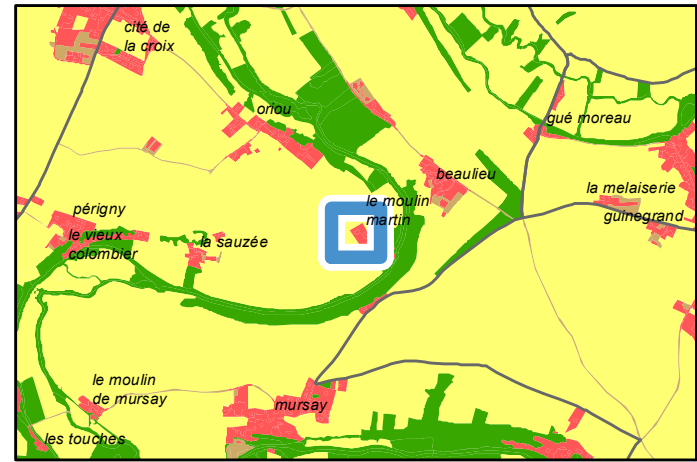
PLUi-D - Identification du bâti changement de destination

79281 : Saint-Maxire - Lieu-dit Moulin Martin

Parcelle : 790281 F0288

Avis changement de destination : Oui

- Type de bâti : Bâtiment en pierre sèche avec une toiture en tuile. Ouverture en bois.
- Etat du bâti : Bon
- Accessibilité : Depuis la voirie
- Réseau d'électricité : Oui
- Réseau d'eau : Oui
- Périmètre de protection agricole : Non
- Présence d'une habitation sur l'unité foncière : Oui
- Servitude :
- Destination initiale : A étudier



Avis changement destination
■ Oui

Réseau électrique
— Réseau aérien basse tension
— Réseau aérien haute tension

Réseau AEP
— Canalisation

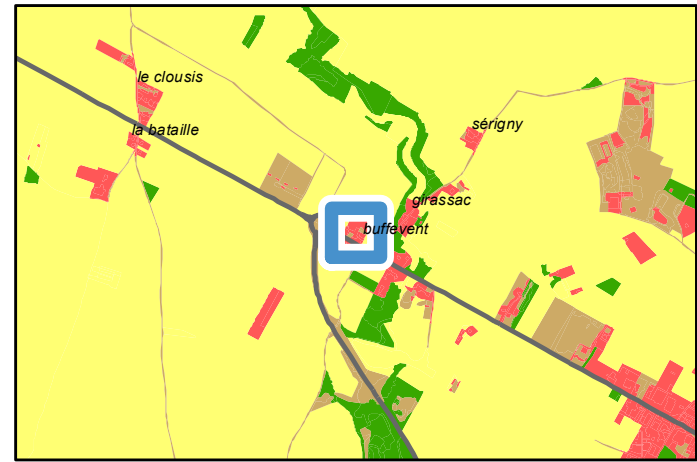


PLUi-D - Identification du bâti changement de destination

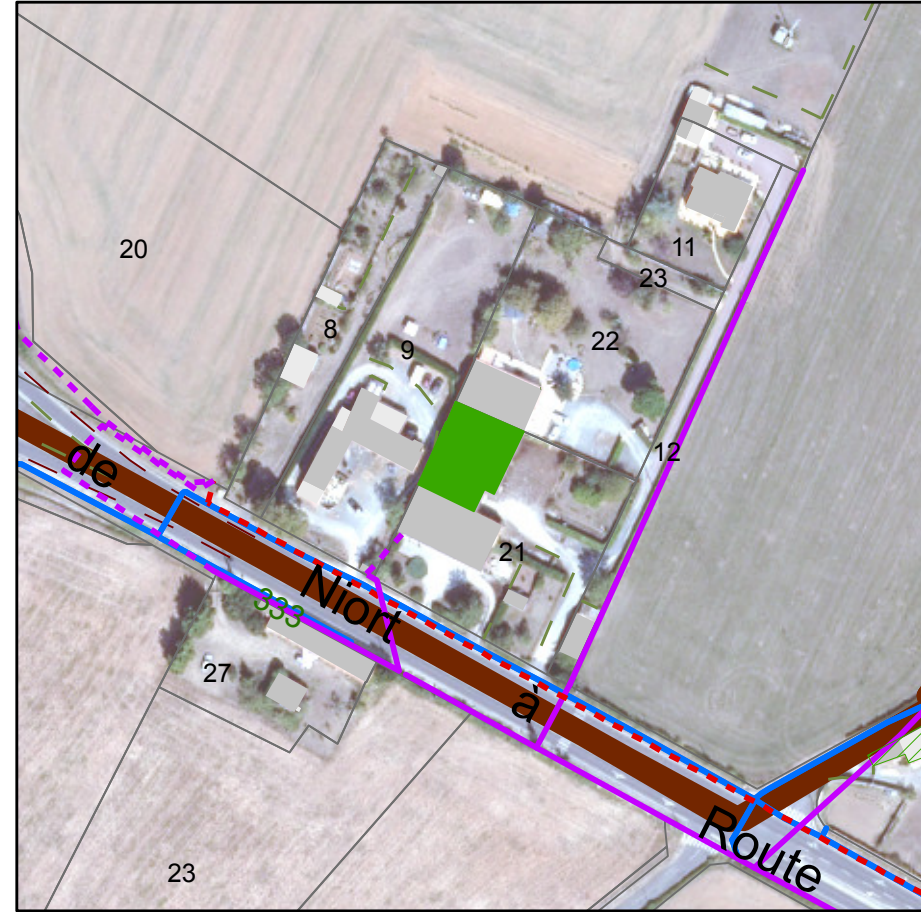
79293 : Saint-Rémy - Avenue de Nantes
Parcelle : 790293 ZP0021

Avis changement de destination : Oui

- Type de bâti : Bâtiment en pierre sèche avec une toiture en tôle.
- Etat du bâti : Bon
- Accessibilité : Depuis la voirie
- Réseau d'électricité : Oui
- Réseau d'eau : A étudier par le porteur de projet
- Périmètre de protection agricole : Non
- Présence d'une habitation sur l'unité foncière : Oui
- Servitude :
- Destination initiale : A étudier



Avis changement destination
■ Oui
Autre bâti changement destination
 Oui
Réseau électrique
— Réseau aérien basse tension
- - - Réseau souterrain basse tension
- - - Réseau souterrain haute tension
Réseau AEP
— Canalisation



PLUi-D - Identification du bâti changement de destination

79293 : Saint-Rémy - Lieu-dit Louvrie

Parcelle : 790293 YD0012

Avis changement de destination : Oui

Type de bâti : Bâtiment en pierre sèche avec une toiture en tuile. Ouvertures en bois.

Etat du bâti : Bon

Accessibilité : Depuis la voirie

Réseau d'électricité : Oui

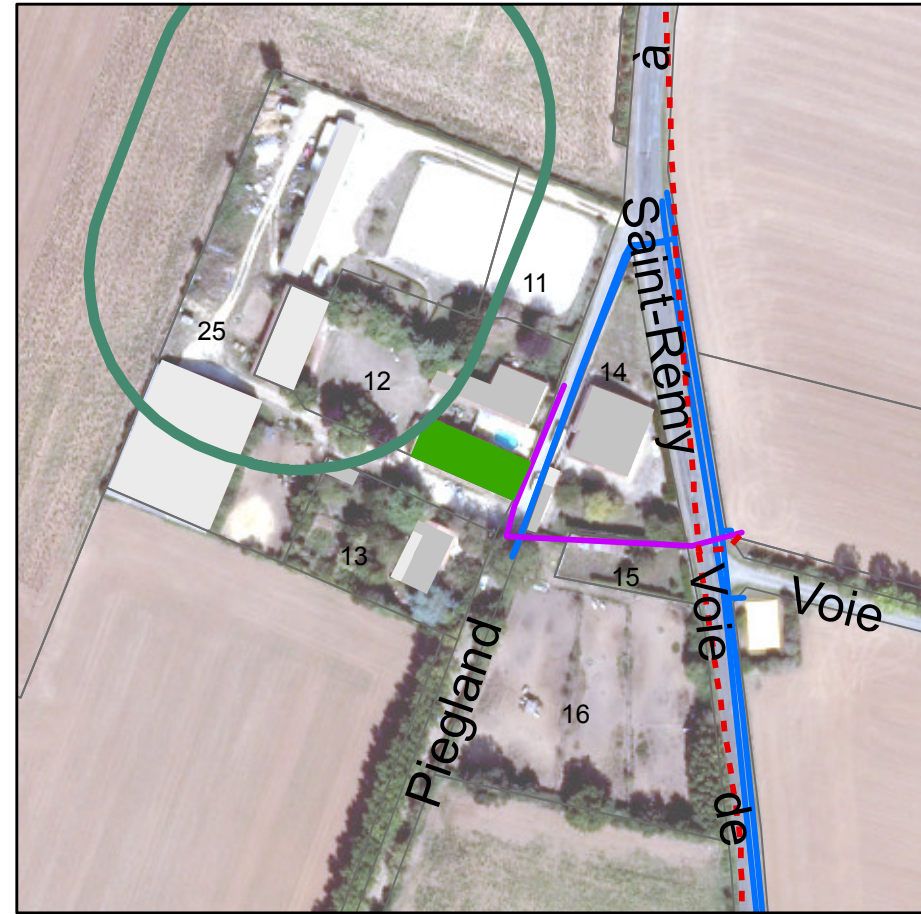
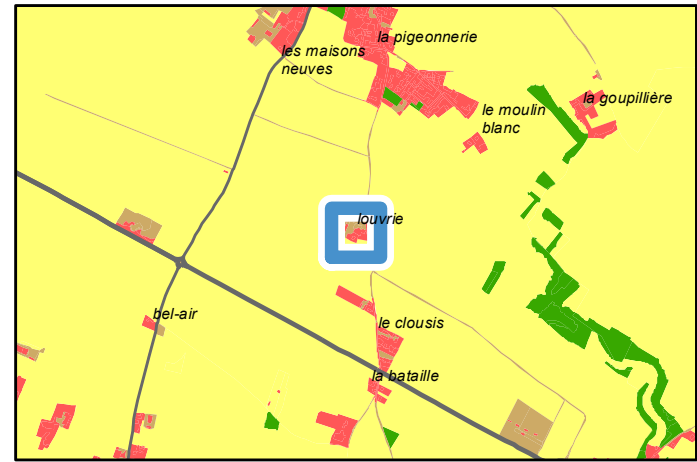
Réseau d'eau : Oui






Périmètre de protection agricole : Oui

Présence d'une habitation sur l'unité foncière : Oui

Servitude :

Destination initiale : A étudier



	Périmètre de protection agricole
	RSD
	Avis changement destination
	Oui
	Réseau électrique
	Réseau aérien basse tension
	Réseau souterrain haute tension
	Réseau AEP
	Canalisation

PLUi-D - Identification du bâti changement de destination

79293 : Saint-Rémy - Rue du Moulin Blanc

Parcelle : 790293 AD0108

Avis changement de destination : Oui

Type de bâti : Hangar en pierre sèche avec une toiture en tuile.

Etat du bâti : Bon

Accessibilité : Depuis la voirie

Réseau d'électricité : Oui

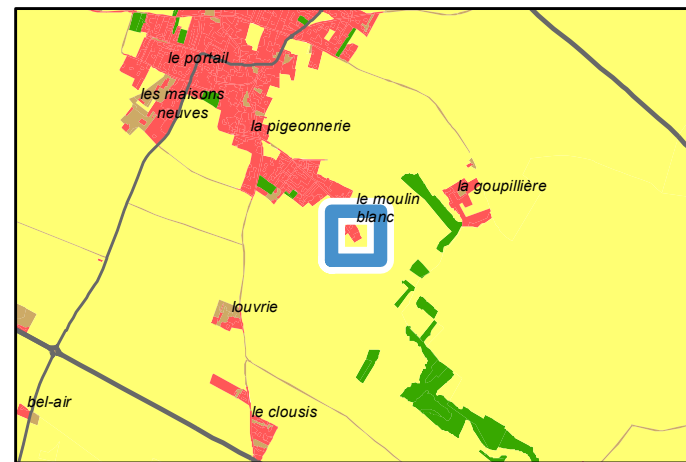
Réseau d'eau : Oui

Périmètre de protection agricole : Non

Présence d'une habitation sur l'unité foncière : Oui

Servitude :

Destination initiale : Agricole



Avis changement destination
 Oui

Autre bâti changement destination
 Oui

Réseau électrique
 Réseau aérien basse tension
 Réseau souterrain basse tension
 Réseau souterrain haute tension

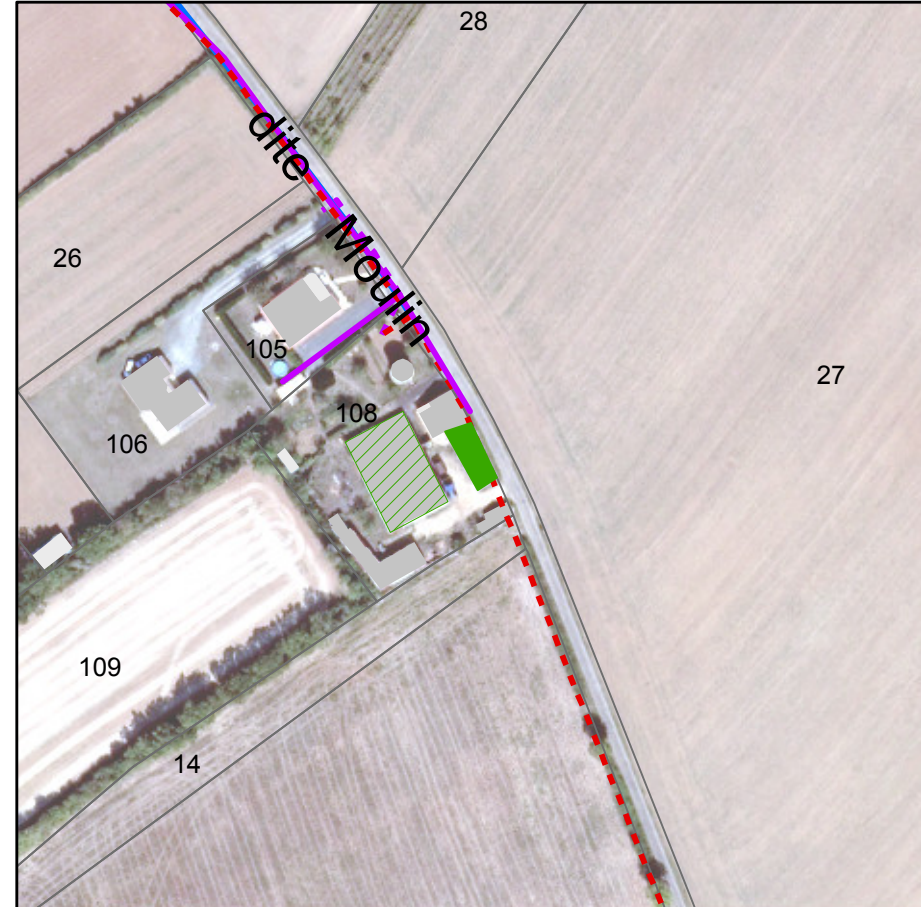
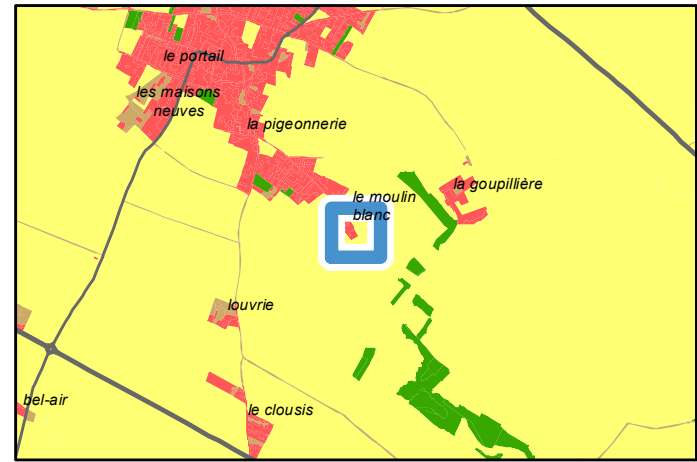
Réseau AEP
 Canalisation

PLUi-D - Identification du bâti changement de destination

79293 : Saint-Rémy - Rue du Moulin Blanc
Parcelle : 790293 AD0108

Avis changement de destination : Oui

- Type de bâti : Bâtiment en pierre sèche avec une toiture en tôle.
- Etat du bâti : Bon
- Accessibilité : Depuis la voirie
- Réseau d'électricité : Oui
- Réseau d'eau : Oui
- Périmètre de protection agricole : Non
- Présence d'une habitation sur l'unité foncière : Oui
- Servitude :
- Destination initiale : Agricole



Avis changement destination
 Oui

Autre bâti changement destination
 Oui

Réseau électrique
 Réseau aérien basse tension
 Réseau souterrain basse tension
 Réseau souterrain haute tension

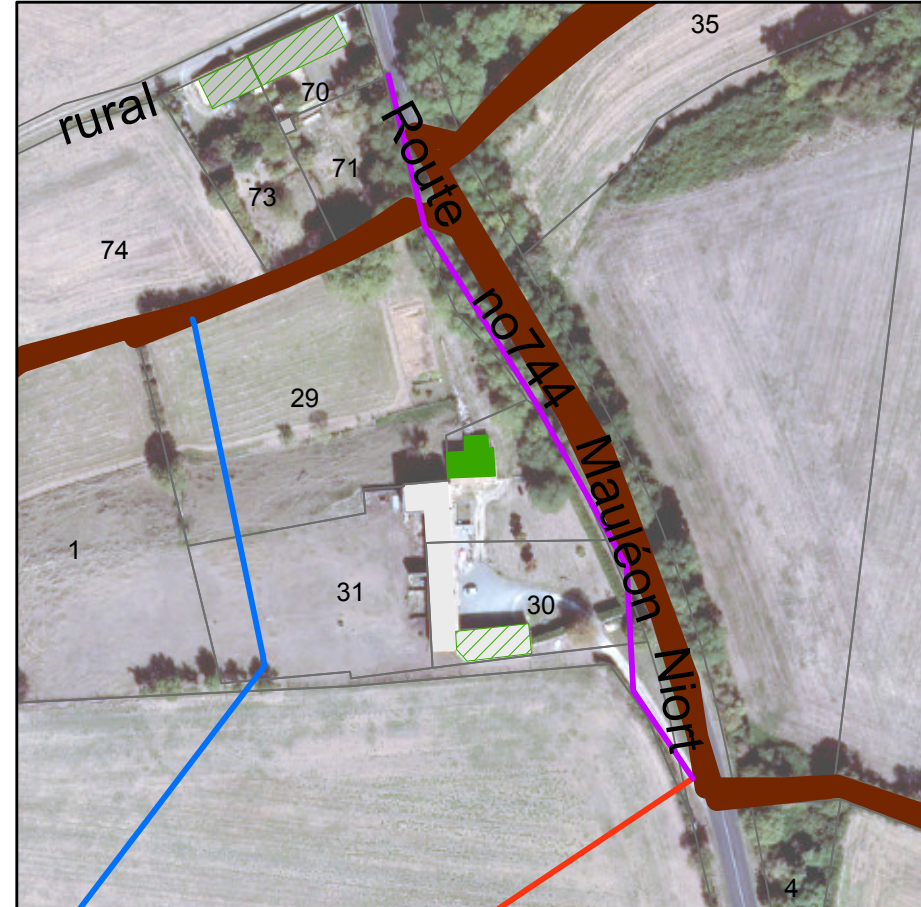
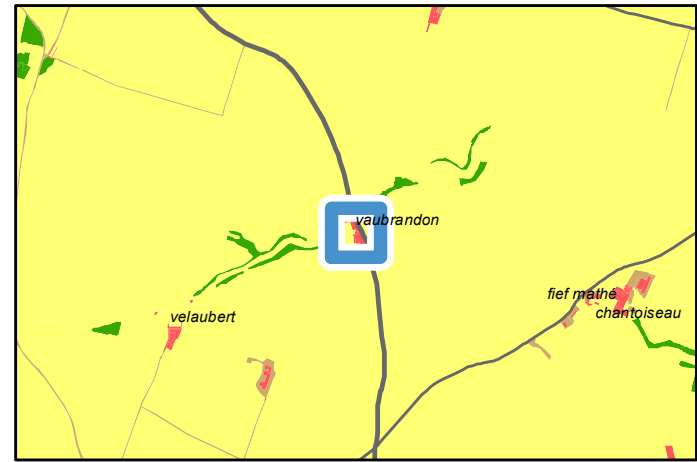
Réseau AEP
 Canalisation

PLUi-D - Identification du bâti changement de destination

79293 : Saint-Rémy - Lieu-dit Vaubrandon
Parcelle : 790293 ZV0031

Avis changement de destination : Oui

- Type de bâti : Bâtiment en pierre sèche avec une partie de la toiture en tuile et la seconde en tôle.
- Etat du bâti : Bon
- Accessibilité : Depuis la voirie
- Réseau d'électricité : Oui
- Réseau d'eau : Oui
- Périmètre de protection agricole : Non
- Présence d'une habitation sur l'unité foncière : Oui
- Servitude :
- Destination initiale : A étudier



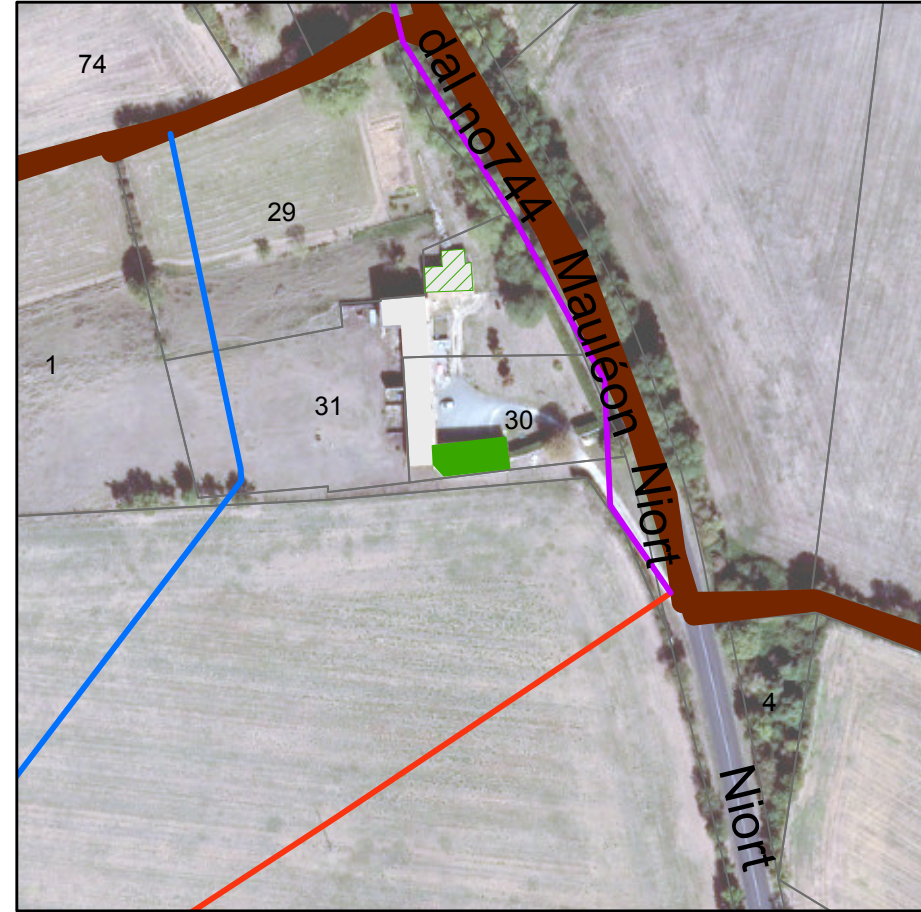
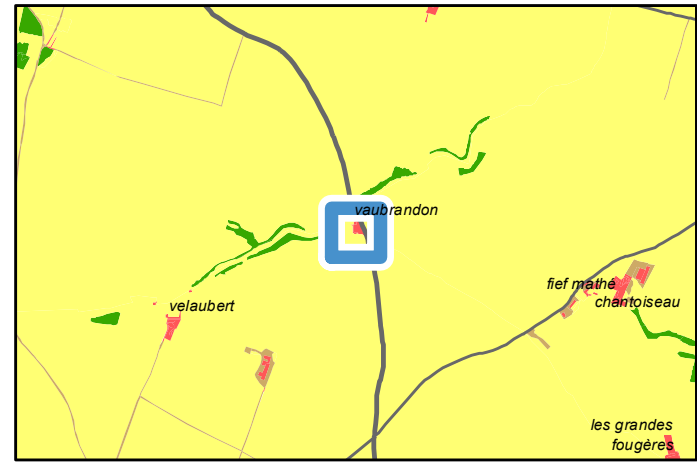
Avis changement destination	
■	Oui
Autre bâti changement destination	
▨	Oui
Réseau électrique	
—	Réseau aérien basse tension
—	Réseau aérien haute tension
Réseau AEP	
—	Canalisation

PLUi-D - Identification du bâti changement de destination

79293 : Saint-Rémy - Lieu-dit Vaubrandon
Parcelle : 790293 ZV0030

Avis changement de destination : Oui

- Type de bâti : Bâtiment en pierre sèche avec une toiture en tôle.
- Etat du bâti : Bon
- Accessibilité : Depuis la voirie
- Réseau d'électricité : Oui
- Réseau d'eau : Oui
- Périmètre de protection agricole : Non
- Présence d'une habitation sur l'unité foncière : Oui
- Servitude :
- Destination initiale : A étudier



Avis changement destination	
■	Oui
Autre bâti changement destination	
▨	Oui
Réseau électrique	
—	Réseau aérien basse tension
—	Réseau aérien haute tension
Réseau AEP	
—	Canalisation

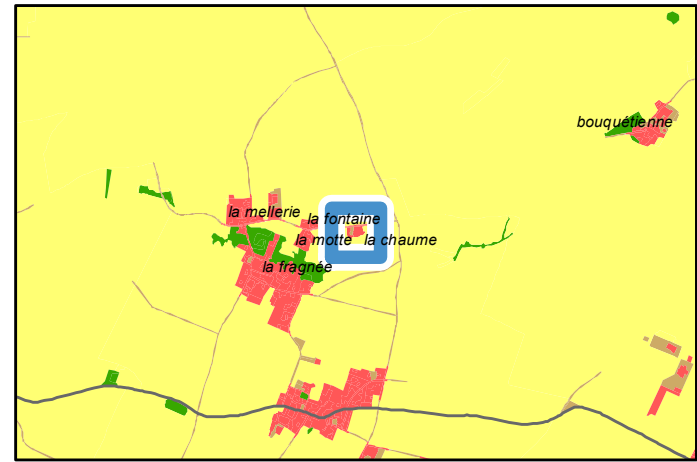
PLUi-D - Identification du bâti changement de destination

79294 : Saint-Romans-des-Champs - Route de la Courance

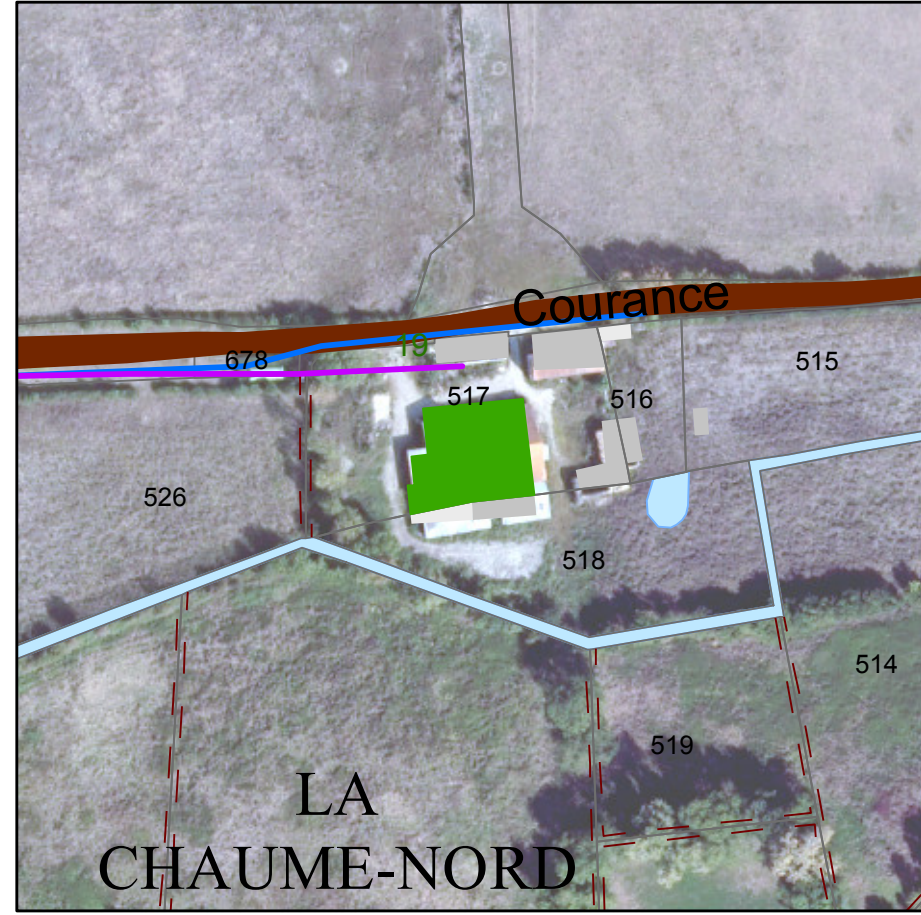
Parcelle : 790294 A0517

Avis changement de destination : Oui

- Type de bâti : Bâtiment en pierre sèche avec une toiture en tuile. Ouvertures en bois.
- Etat du bâti : Moyen
- Accessibilité : Depuis la voirie
- Réseau d'électricité : Oui
- Réseau d'eau : Oui
- Périmètre de protection agricole : Non
- Présence d'une habitation sur l'unité foncière : Non
- Servitude : Zone inondable
- Destination initiale : Agricole



Avis changement destination
■ Oui
Réseau électrique
— Réseau aérien basse tension
Réseau AEP
— Canalisation



PLUi-D - Identification du bâti changement de destination

79294 : Saint-Romans-des-Champs - Route du Bois de la Chassagne

Parcelle : 790294 C0159

Avis changement de destination : Oui

Type de bâti : Hangar en pierre sèche avec une toiture en tuile. Ouvertures en bois et en tôle.

Etat du bâti : Moyen

Accessibilité : Depuis la voirie

Réseau d'électricité : Oui

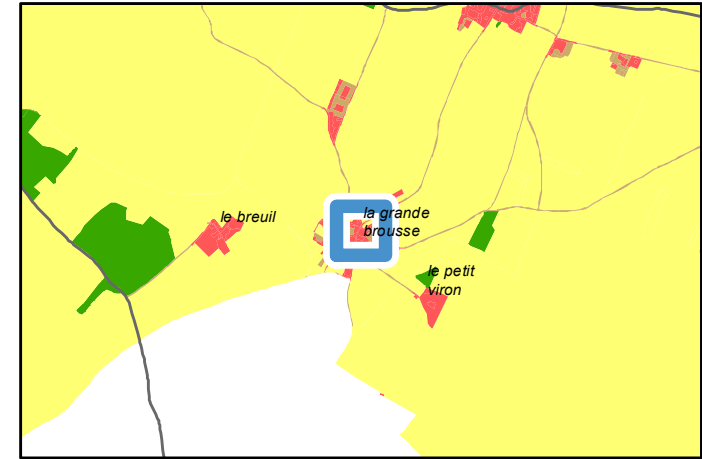
Réseau d'eau : Oui

Périmètre de protection agricole : Non

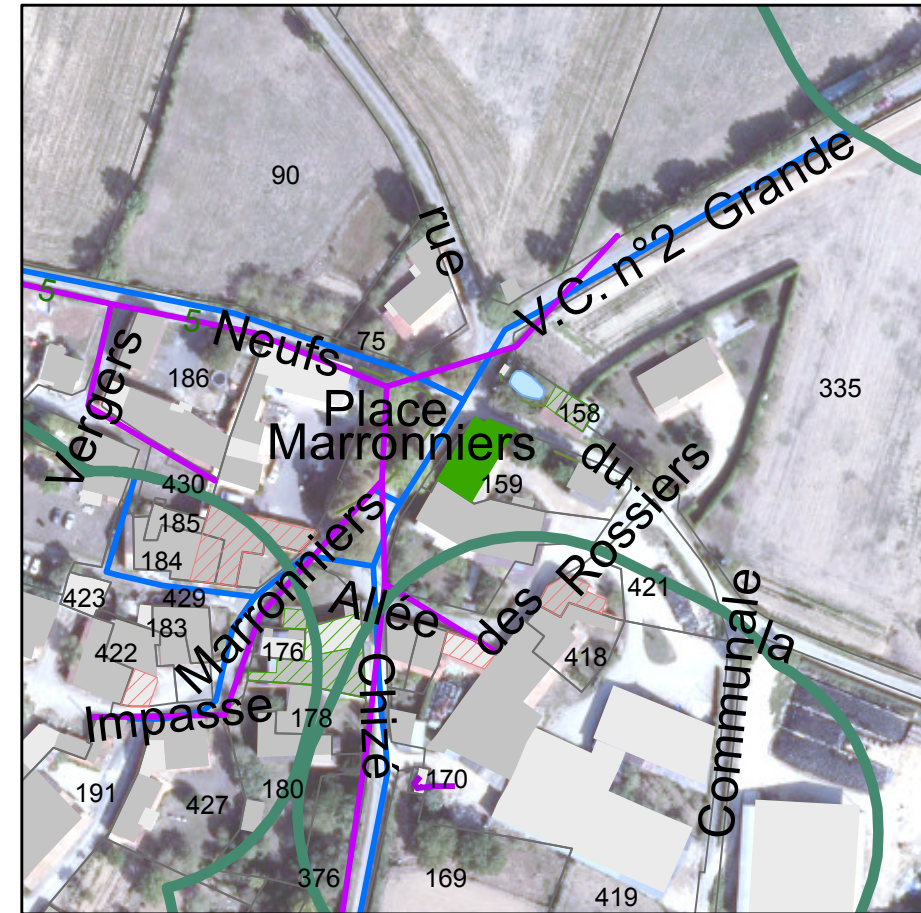
Présence d'une habitation sur l'unité foncière : Oui

Servitude :

Destination initiale : A étudier



	Périmètre de protection agricole
	RSD
	Avis changement destination
	Oui
	Autre bâti changement destination
	Oui
	Non
	Réseau électrique
	Réseau aérien basse tension
	Réseau AEP
	Canalisation



PLUi-D - Identification du bâti changement de destination

79294 : Saint-Romans-des-Champs - Route de Chizé

Parcelle : 790294 C0174

Avis changement de destination : Oui

Type de bâti : Hangar en pierre sèche avec une toiture en tuile.

Etat du bâti : Moyen

Accessibilité : Depuis la voirie

Réseau d'électricité : Oui

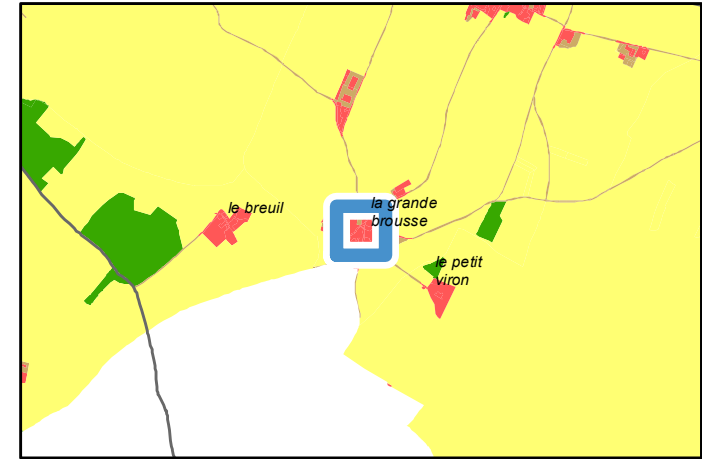
Réseau d'eau : Oui

Périmètre de protection agricole : Oui

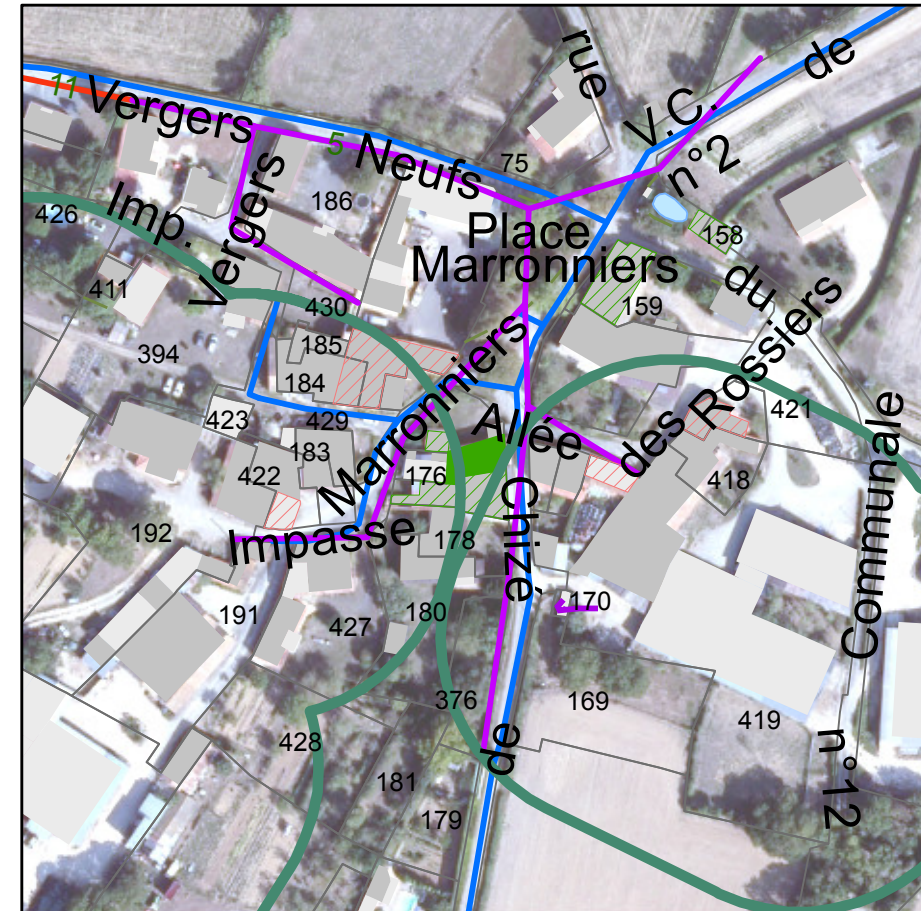
Présence d'une habitation sur l'unité foncière : Non

Servitude :

Destination initiale : A étudier



	Périmètre de protection agricole
	RSD
	Avis changement destination
	Oui
	Autre bâti changement destination
	Oui
	Non
	Réseau électrique
	Réseau aérien basse tension
	Réseau aérien haute tension
	Réseau AEP
	Canalisation



PLUi-D - Identification du bâti changement de destination

79294 : Saint-Romans-des-Champs - Route de Chizé

Parcelle : 790294 C0174

Avis changement de destination : Oui

Type de bâti : Grange en pierre sèche avec une toiture en tuile. Portail en tôle.

Etat du bâti : Moyen

Accessibilité : Depuis la voirie

Réseau d'électricité : Oui

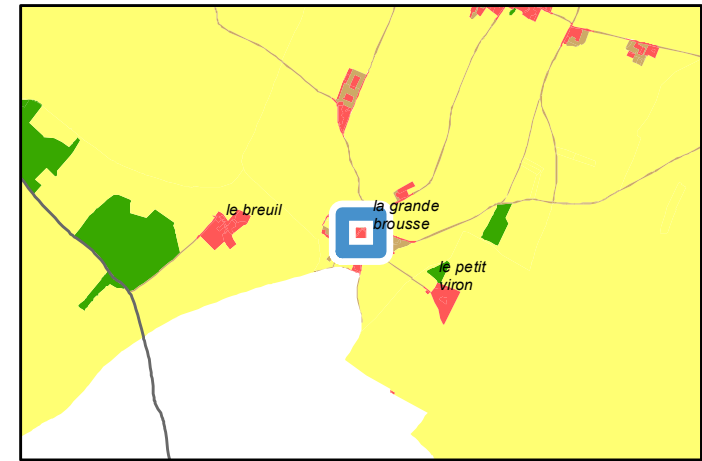
Réseau d'eau : Oui

Périmètre de protection agricole : Oui

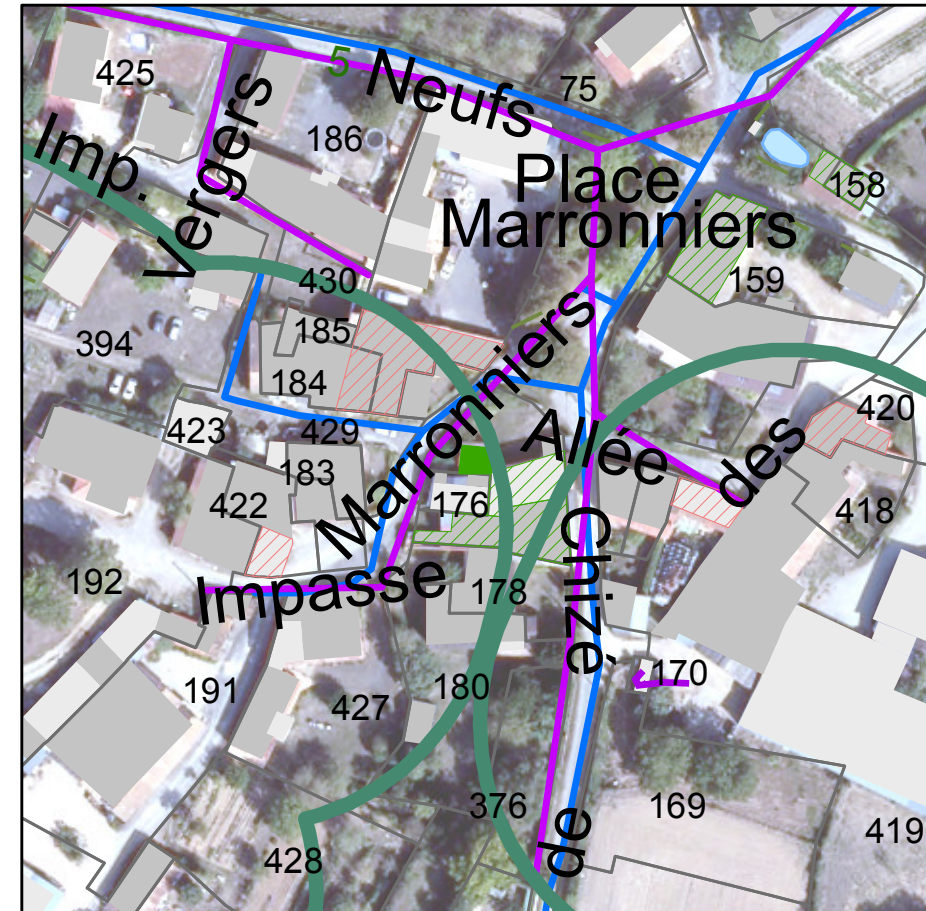
Présence d'une habitation sur l'unité foncière : Non

Servitude :

Destination initiale : A étudier



	Périmètre de protection agricole
	RSD
	Avis changement destination
	Oui
	Autre bâti changement destination
	Oui
	Non
	Réseau électrique
	Réseau aérien basse tension
	Réseau AEP
	Canalisation



PLUi-D - Identification du bâti changement de destination

79294 : Saint-Romans-des-Champs - Route de Chizé

Parcelle : 790294 C0174

Avis changement de destination : Oui

Type de bâti : Hangar en pierre sèche avec une toiture en tôle.

Etat du bâti : Bon

Accessibilité : Depuis la voirie

Réseau d'électricité : Oui

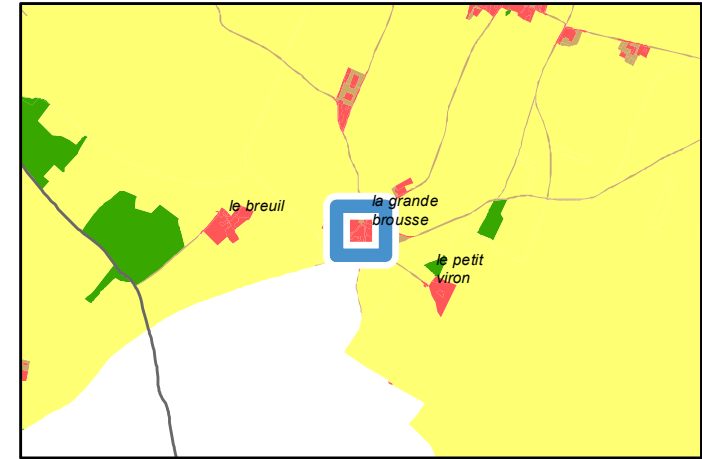
Réseau d'eau : Oui

Périmètre de protection agricole : Oui

Présence d'une habitation sur l'unité foncière : Non

Servitude :

Destination initiale : A étudier



Périmètre de protection agricole	
	RSD
Avis changement destination	
	Oui
Autre bâti changement destination	
	Oui
	Non
Réseau électrique	
	Réseau aérien basse tension
	Réseau aérien haute tension
Réseau AEP	
	Canalisation



PLUi-D - Identification du bâti changement de destination

79294 : Saint-Romans-des-Champs - Route du Bois de la Chagnasse

Parcelle : 790294 C0158

Avis changement de destination : Oui

Type de bâti : Bâtiment en pierre sèche avec une toiture en tuile. Portail en tôle.

Etat du bâti : Bon

Accessibilité : Depuis la voirie

Réseau d'électricité : Oui

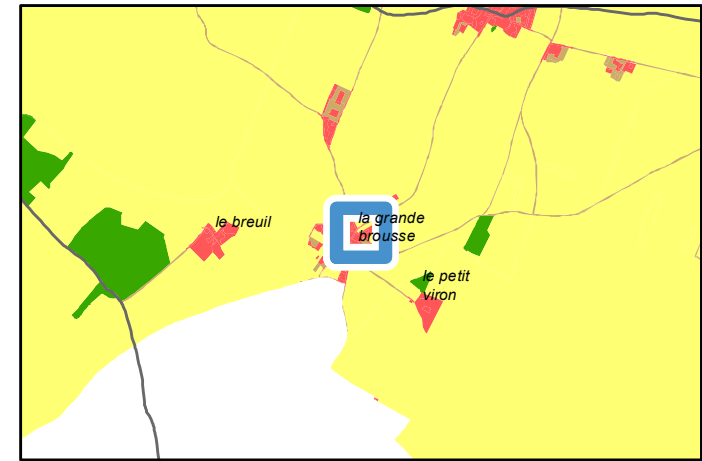
Réseau d'eau : Oui

Périmètre de protection agricole : Non

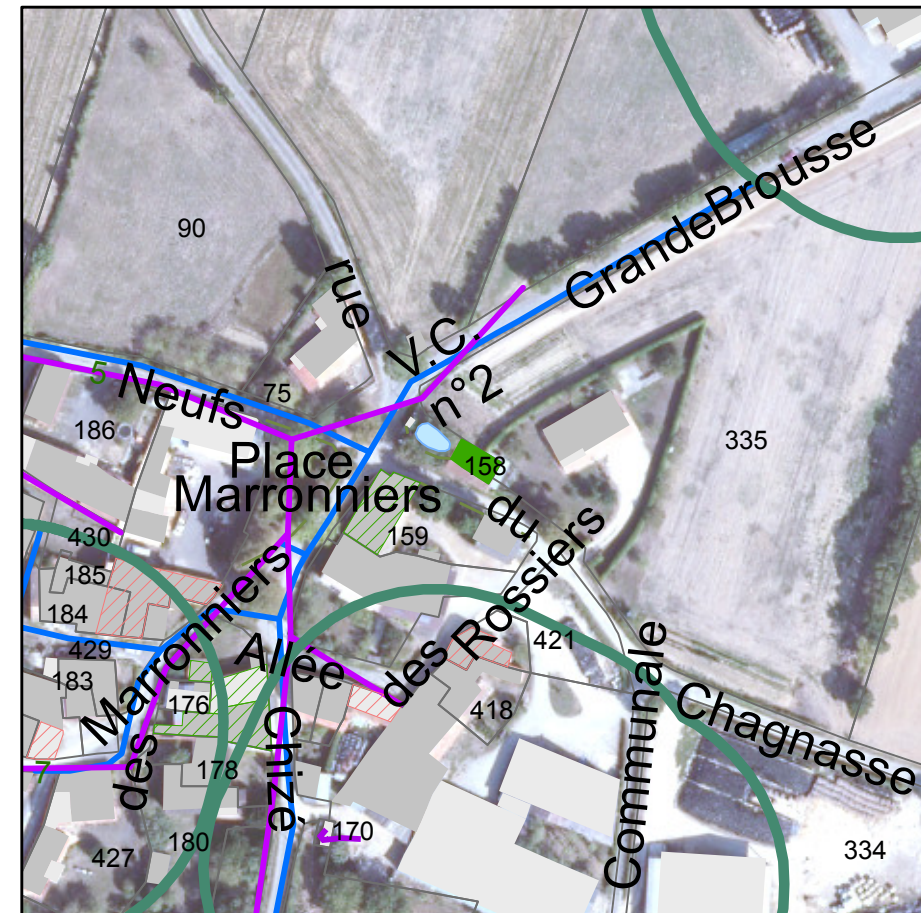
Présence d'une habitation sur l'unité foncière : Non

Servitude :

Destination initiale : A étudier



	Périmètre de protection agricole
	RSD
	Avis changement destination
	Oui
	Autre bâti changement destination
	Oui
	Non
	Réseau électrique
	Réseau aérien basse tension
	Réseau AEP
	Canalisation



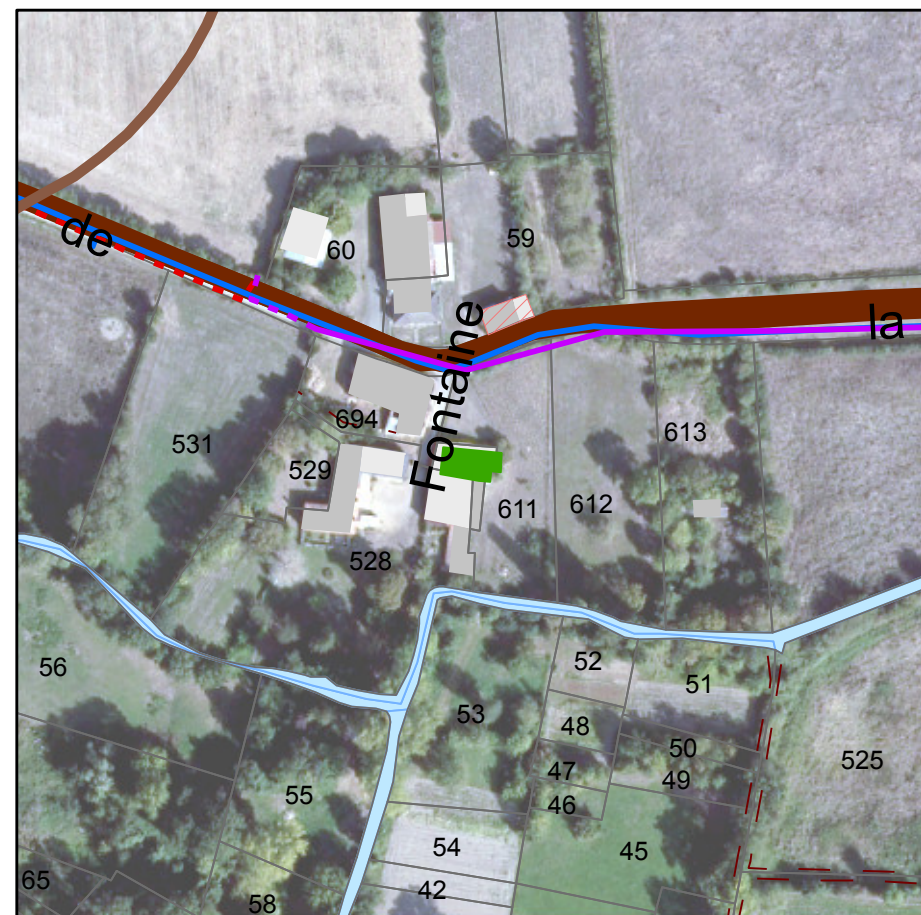
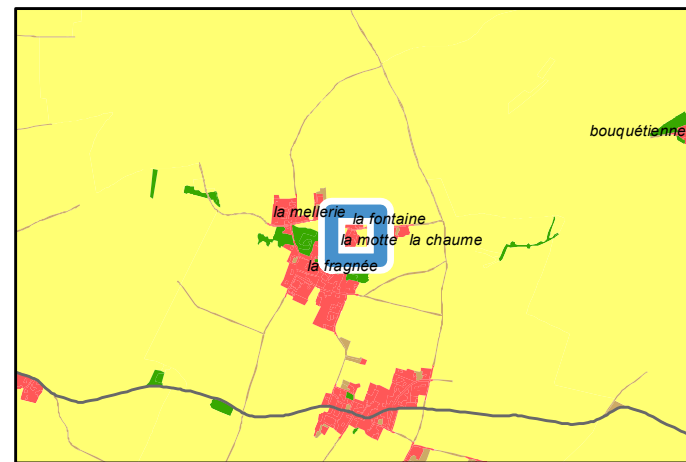
PLUi-D - Identification du bâti changement de destination

79294 : Saint-Romans-des-Champs - Route de la Courance

Parcelle : 790294 A0530

Avis changement de destination : Oui

- Type de bâti : Hangar en pierre sèche avec une toiture en tôle.
- Etat du bâti : Moyen
- Accessibilité : Depuis la voirie
- Réseau d'électricité : Oui
- Réseau d'eau : Oui
- Périmètre de protection agricole : Non
- Présence d'une habitation sur l'unité foncière : Non
- Servitude : Zone inondable
- Destination initiale : A étudier



	Périmètre de protection agricole ICPE
	Avis changement destination Oui
	Autre bâti changement destination Non
	Réseau électrique Réseau aérien basse tension
	Réseau souterrain basse tension
	Réseau souterrain haute tension
	Réseau AEP Canalisation

PLUi-D - Identification du bâti changement de destination

79294 : Saint-Romans-des-Champs - Impasse du Four

Parcelle : 790294 A0646; 790294 A0614; 790294 A0555

Avis changement de destination : Oui

Type de bâti : Bâtiment en pierre sèche avec une toiture en tuile. Ouvertures en bois et portails en tôle.

Etat du bâti : Moyen

Accessibilité : Depuis la voirie

Réseau d'électricité : Oui

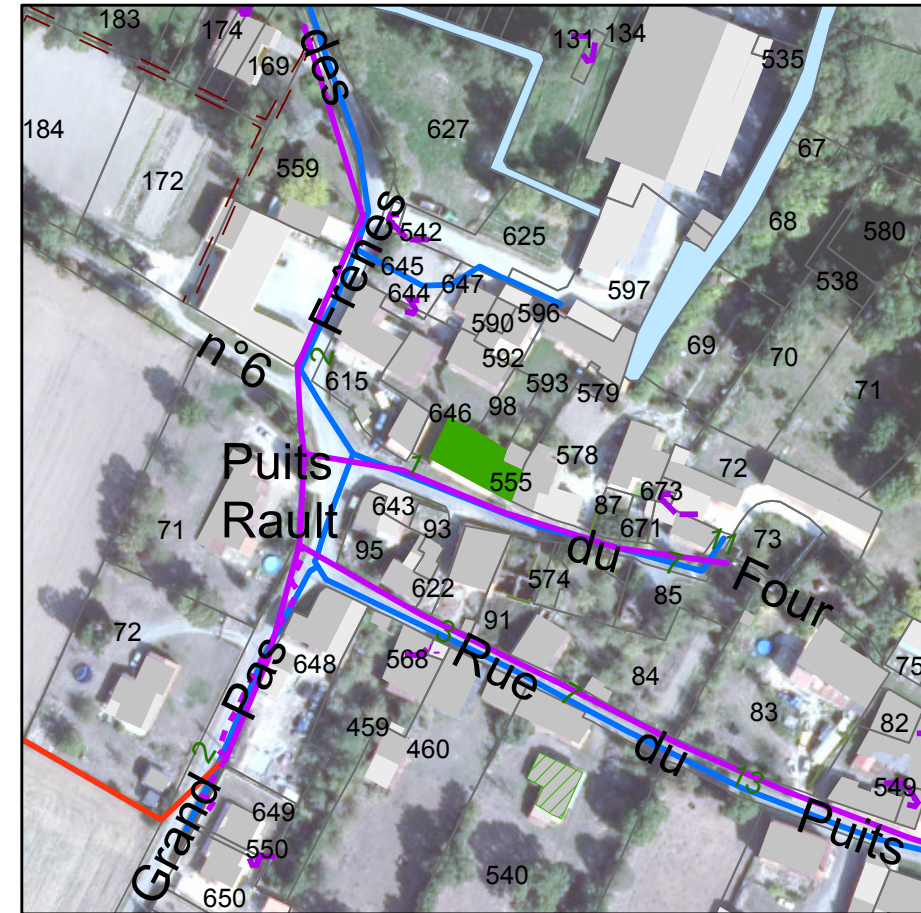
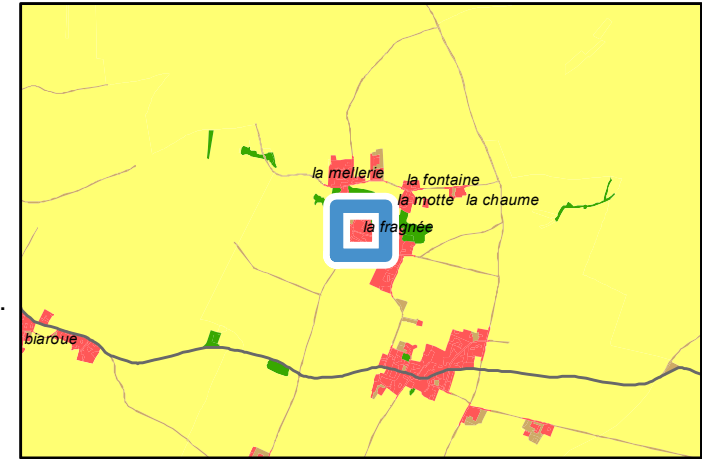
Réseau d'eau : Oui

Périmètre de protection agricole : Non

Présence d'une habitation sur l'unité foncière : Non

Servitude :

Destination initiale : A étudier



Avis changement destination	
	Oui
Autre bâti changement destination	
	Oui
Réseau électrique	
	Réseau aérien basse tension
	Réseau aérien haute tension
	Réseau souterrain basse tension
Réseau AEP	
	Canalisation

PLUi-D - Identification du bâti changement de destination

79294 : Saint-Romans-des-Champs - Rue du Puits Rault

Parcelle : 790294 A0540

Avis changement de destination : Oui

Type de bâti : Bâtiment en pierre sèche avec une toiture en tôle. Ouvertures en bois.

Etat du bâti : Bon

Accessibilité : Depuis la voirie

Réseau d'électricité : Oui

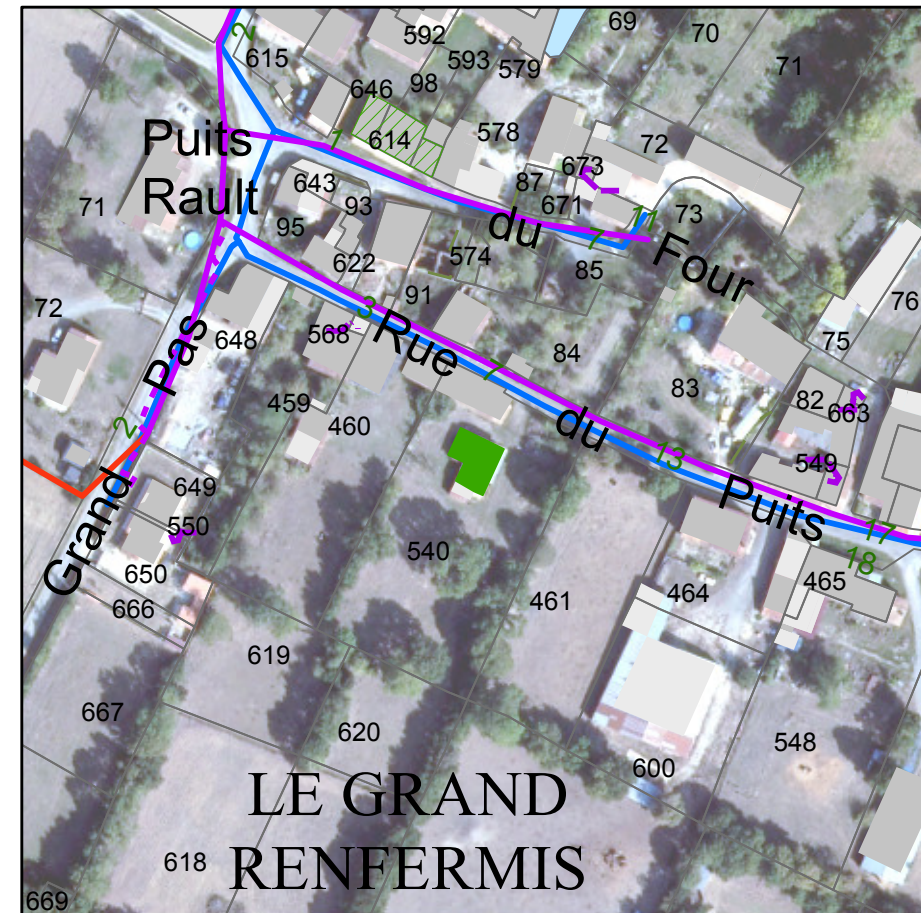
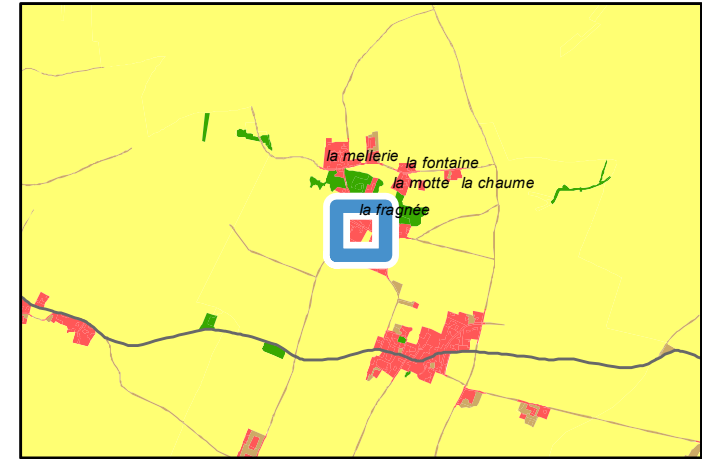
Réseau d'eau : Oui

Périmètre de protection agricole : Non

Présence d'une habitation sur l'unité foncière : Non

Servitude :

Destination initiale : A étudier



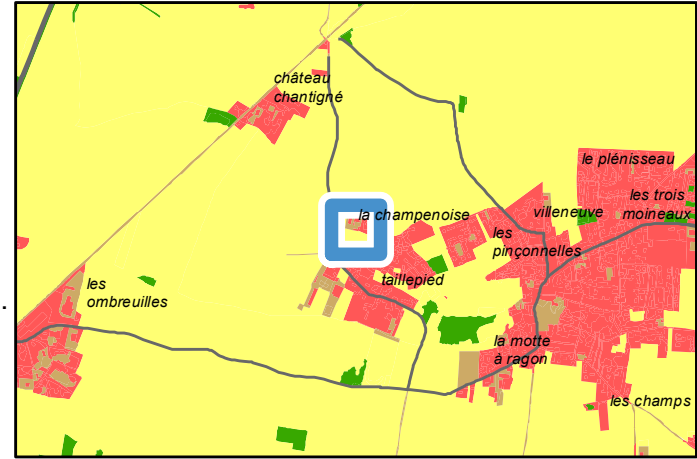
Avis changement destination	
	Oui
Autre bâti changement destination	
	Oui
Réseau électrique	
	Réseau aérien basse tension
	Réseau aérien haute tension
	Réseau souterrain basse tension
Réseau AEP	
	Canalisation

PLUi-D - Identification du bâti changement de destination

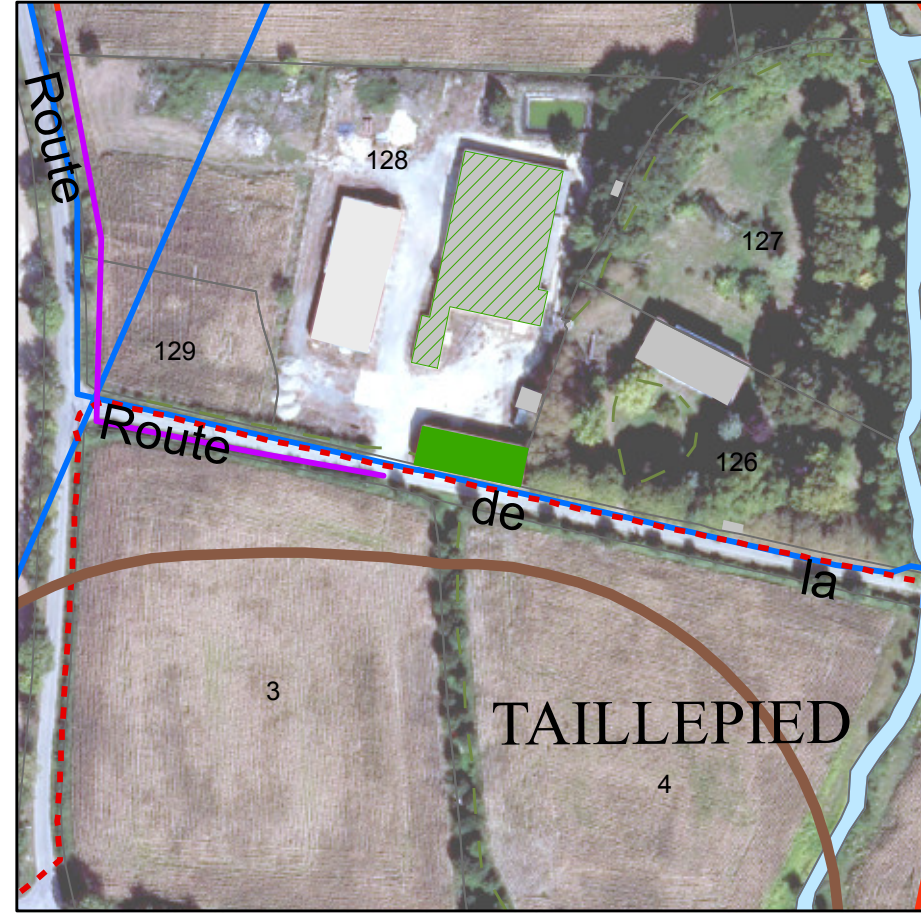
79298 : Saint-Symphorien - Lieu-dit La Champenoise
Parcelle : 790298 YE0128

Avis changement de destination : Oui

- Type de bâti : Grange en pierre sèche avec une toiture en tuile. Ouvertures en bois (portes et fenêtres).
- Etat du bâti : Bon
- Accessibilité : Depuis la voirie
- Réseau d'électricité : Oui
- Réseau d'eau : Oui
- Périmètre de protection agricole : Non
- Présence d'une habitation sur l'unité foncière : Non
- Servitude :
- Destination initiale : Agricole



Périmètre de protection agricole	ICPE
Avis changement destination	Oui
Autre bâti changement destination	Oui
Réseau électrique	<ul style="list-style-type: none"> Réseau aérien basse tension Réseau aérien haute tension Réseau souterrain haute tension
Réseau AEP	Canalisations



PLUi-D - Identification du bâti changement de destination

79298 : Saint-Symphorien - Lieu-dit La Champenoise

Parcelle : 790298 YE0128

Avis changement de destination : Oui

Type de bâti : Grange en pierre sèche avec une toiture en tuile. Portes et fenêtres en bois.

Etat du bâti : Bon

Accessibilité : Depuis la voirie

Réseau d'électricité : Oui

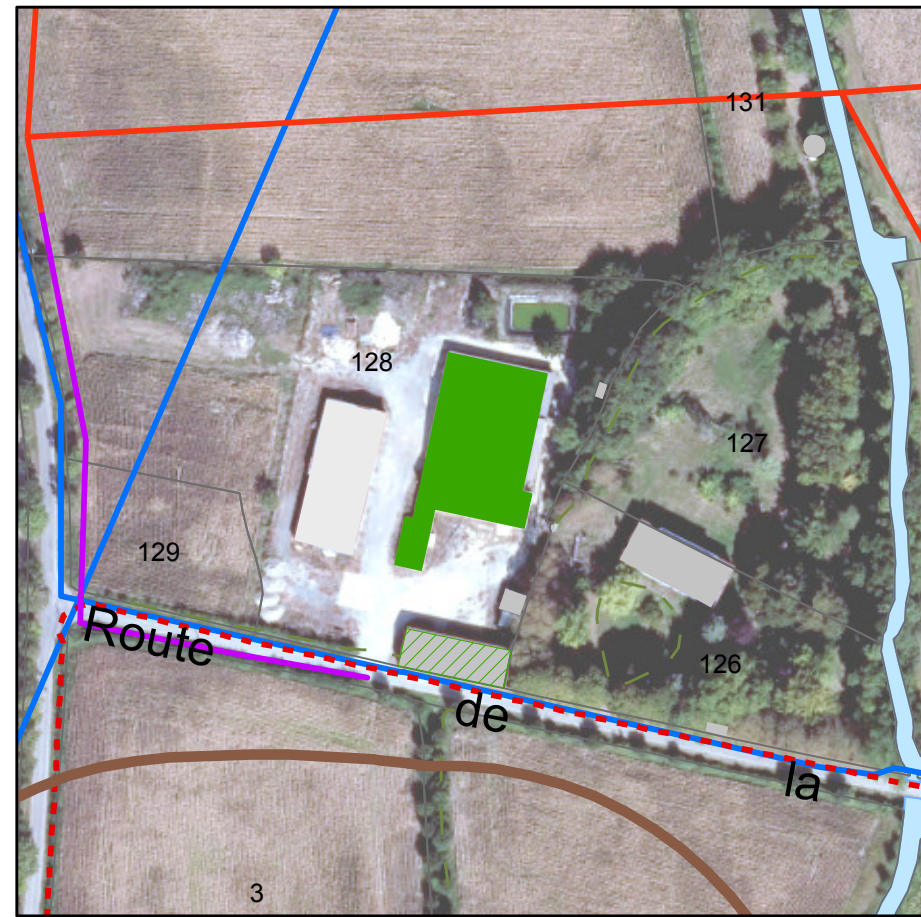
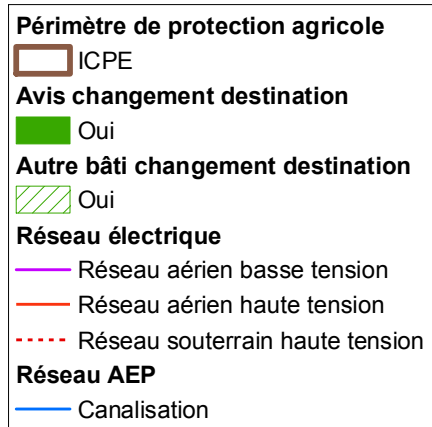
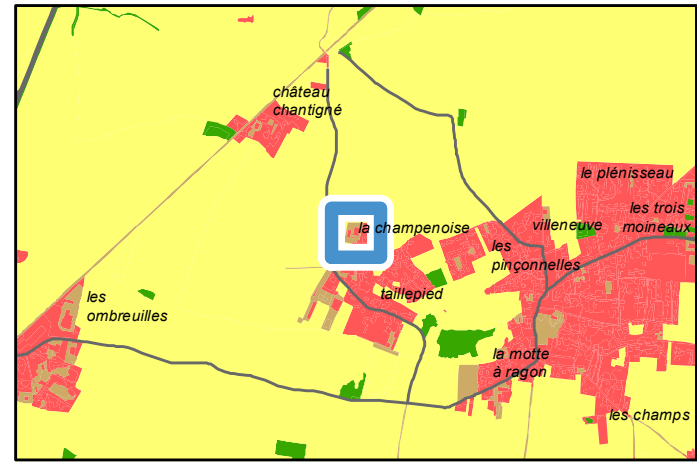
Réseau d'eau : Oui

Périmètre de protection agricole : Non

Présence d'une habitation sur l'unité foncière : Non

Servitude :

Destination initiale : Agricole



PLUi-D - Identification du bâti changement de destination

79298 : Saint-Symphorien - Route d'Aiffres

Parcelle : 790298 B0707

Avis changement de destination : Oui

Type de bâti : Grange en pierre sèche. Une partie de la toiture en tuile et l'autre en tôle.

Etat du bâti : Moyen

Accessibilité : Depuis la voirie

Réseau d'électricité : Oui

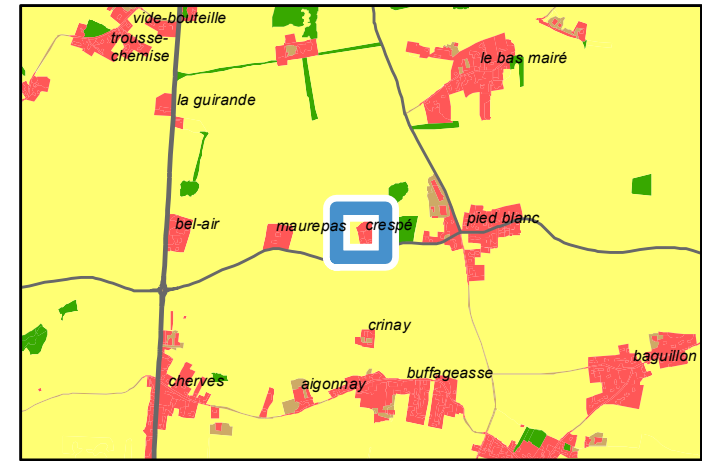
Réseau d'eau : Oui

Périmètre de protection agricole : Non

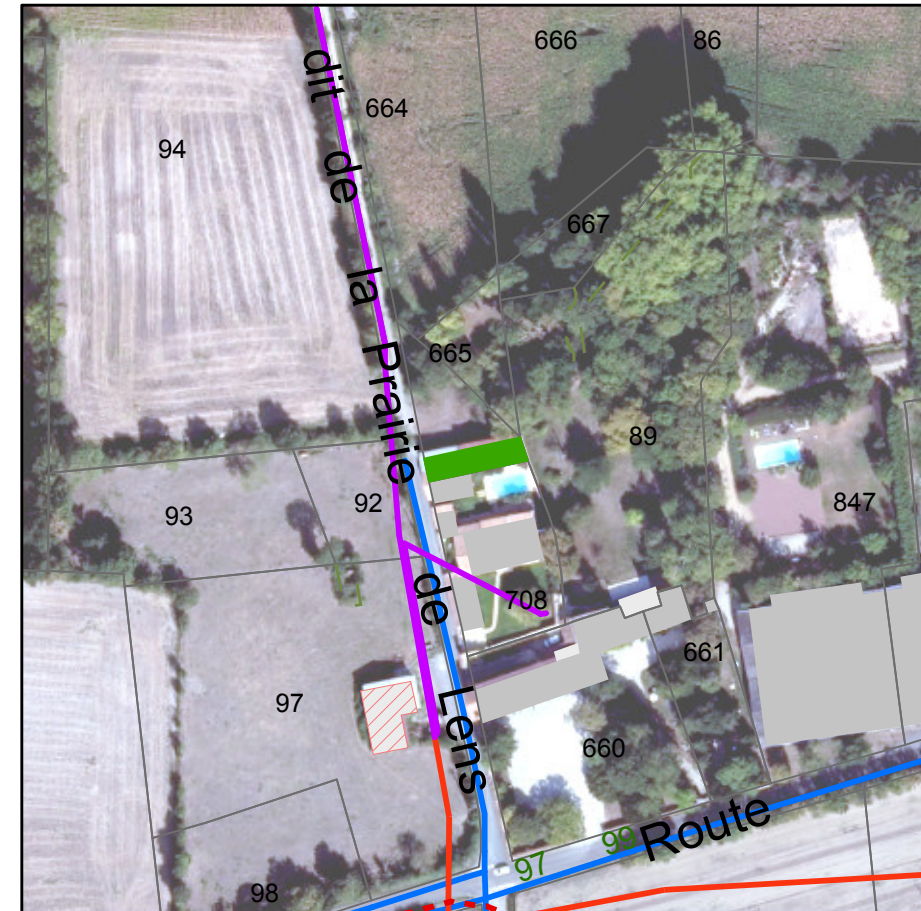
Présence d'une habitation sur l'unité foncière : Non

Servitude :

Destination initiale : Agricole



Avis changement destination	
	Oui
Autre bâti changement destination	
	Non
Réseau électrique	
	Réseau aérien basse tension
	Réseau aérien haute tension
	Réseau souterrain haute tension
Réseau AEP	
	Canalisation

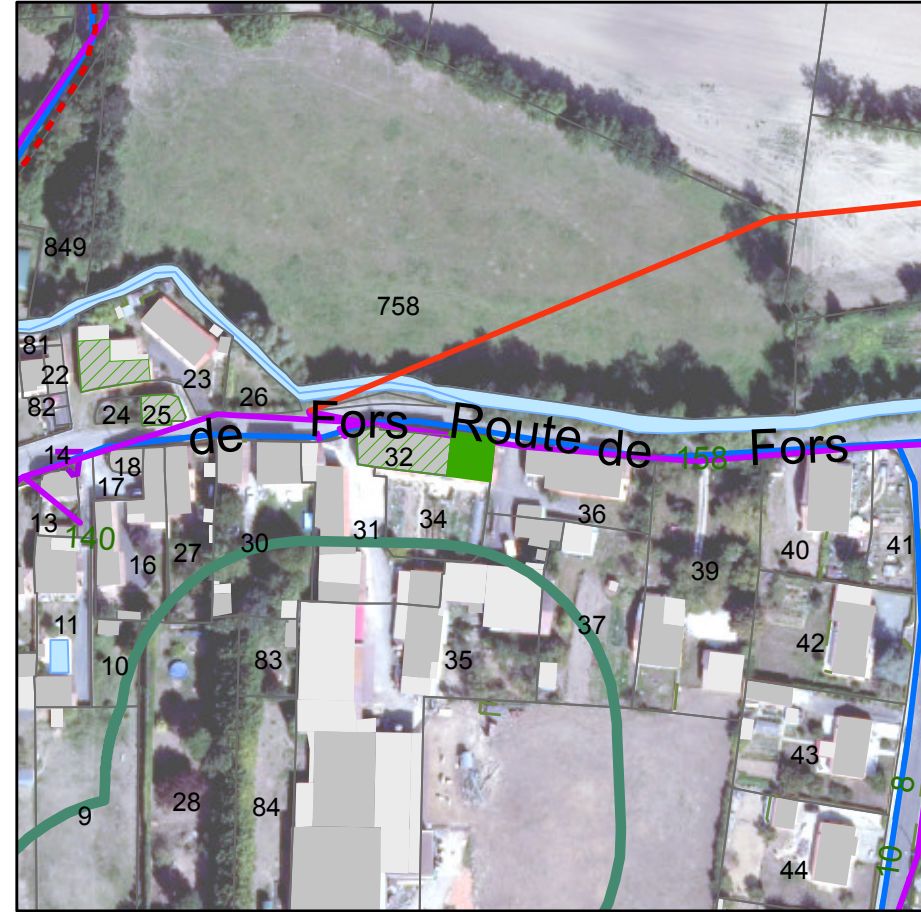
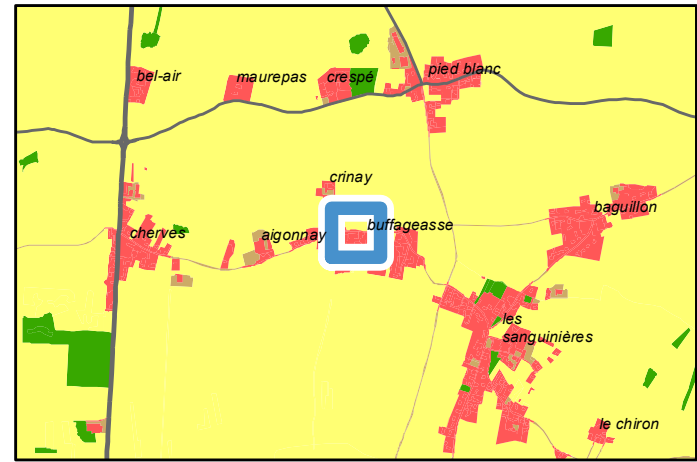


PLUi-D - Identification du bâti changement de destination

79298 : Saint-Symphorien - Route de Fors
Parcelle : 790298 AR0034

Avis changement de destination : Oui

- Type de bâti : Grange en pierre sèche avec une toiture alternant tuile et tôle. Ouvertures en bois.
- Etat du bâti : Bon
- Accessibilité : Depuis la voirie
- Réseau d'électricité : Oui
- Réseau d'eau : Oui
- Périmètre de protection agricole : Non
- Présence d'une habitation sur l'unité foncière : Non
- Servitude :
- Destination initiale : A étudier



Périmètre de protection agricole
 RSD

Avis changement destination
 Oui

Autre bâti changement destination
 Oui

Réseau électrique
 Réseau aérien basse tension
 Réseau aérien haute tension
 Réseau souterrain basse tension
 Réseau souterrain haute tension

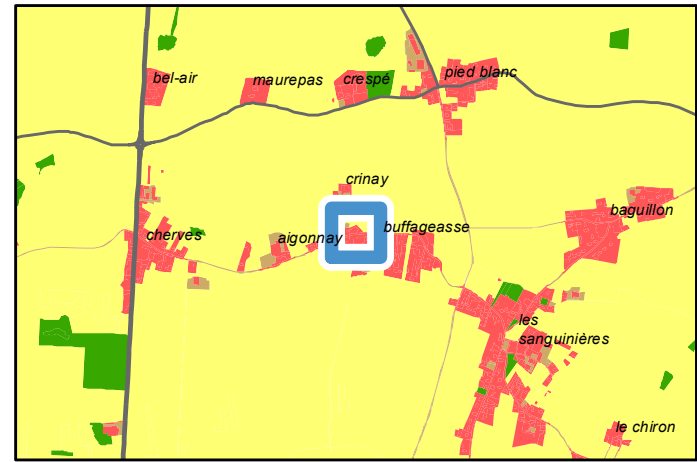
Réseau AEP
 Canalisation

PLUi-D - Identification du bâti changement de destination

79298 : Saint-Symphorien - Route de Fors
Parcelle : 790298 AR0025

Avis changement de destination : Oui

- Type de bâti : Grange en pierre sèche avec une toiture en tuile et en tôle. Ouvertures en bois.
- Etat du bâti : Moyen
- Accessibilité : Depuis la voirie
- Réseau d'électricité : Oui
- Réseau d'eau : Oui
- Périmètre de protection agricole : Non
- Présence d'une habitation sur l'unité foncière : Non
- Servitude :
- Destination initiale : A étudier



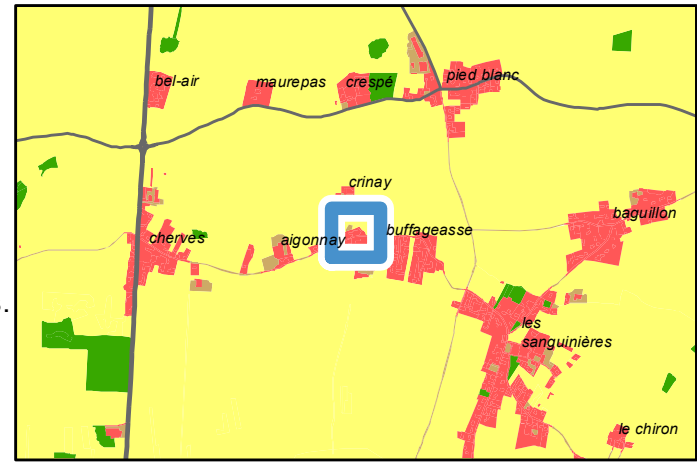
	Périmètre de protection agricole
	RSD
	Avis changement destination
	Oui
	Autre bâti changement destination
	Oui
	Réseau électrique
	Réseau aérien basse tension
	Réseau aérien haute tension
	Réseau souterrain basse tension
	Réseau souterrain haute tension
	Réseau AEP
	Canalisation

PLUi-D - Identification du bâti changement de destination

79298 : Saint-Symphorien - Route de Fors
Parcelle : 790298 AR0023

Avis changement de destination : Oui

- Type de bâti : Grange en pierre sèche avec une toiture en tuile. Portail en tôle, fenêtres en PVC et bois.
- Etat du bâti : Bon
- Accessibilité : Depuis la voirie
- Réseau d'électricité : Oui
- Réseau d'eau : Oui
- Périmètre de protection agricole : Non
- Présence d'une habitation sur l'unité foncière : Oui
- Servitude :
- Destination initiale : A étudier



	Périmètre de protection agricole
	RSD
	Avis changement destination
	Oui
	Autre bâti changement destination
	Oui
	Réseau électrique
	Réseau aérien basse tension
	Réseau aérien haute tension
	Réseau souterrain basse tension
	Réseau souterrain haute tension
	Réseau AEP
	Canalisation



PLUi-D - Identification du bâti changement de destination

79298 : Saint-Symphorien - Lieu-dit Lens

Parcelle : 790298 A0223

Avis changement de destination : Oui

Type de bâti : Grange en pierre sèche avec une toiture en tuile. Portes et fenêtres en bois.

Etat du bâti : Moyen

Accessibilité : Depuis la voirie

Réseau d'électricité : Oui

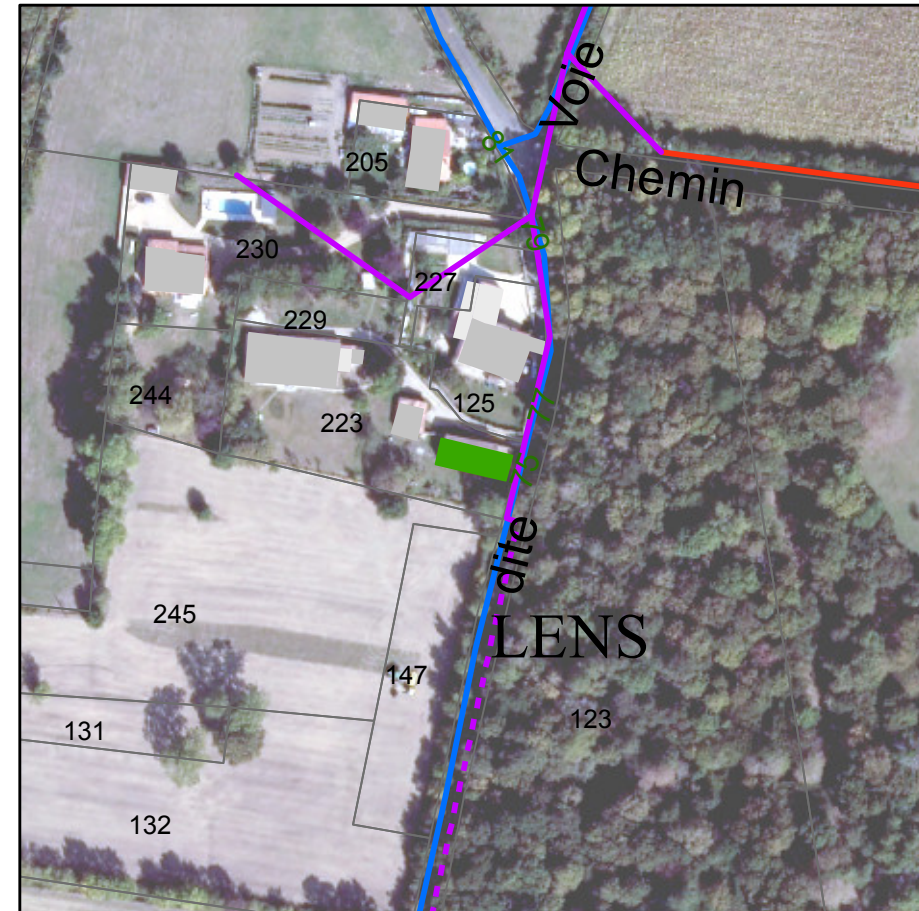
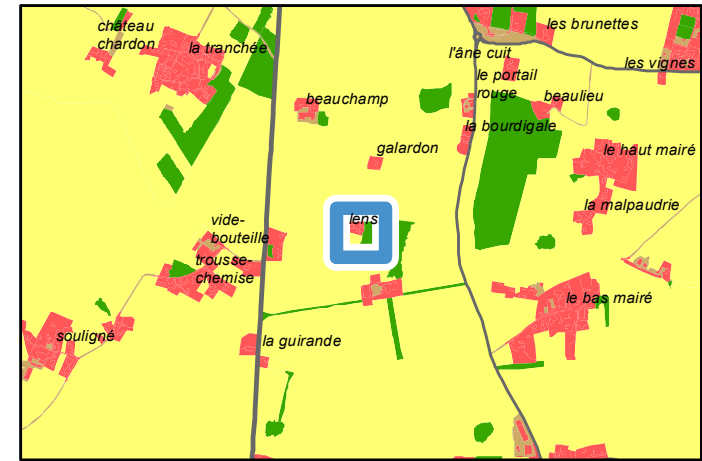
Réseau d'eau : Oui

Périmètre de protection agricole : Non

Présence d'une habitation sur l'unité foncière : Non

Servitude :

Destination initiale : A étudier



Avis changement destination
■ Oui
Réseau électrique
— Réseau aérien basse tension
— Réseau aérien haute tension
- - - Réseau souterrain basse tension
Réseau AEP
— Canalisation

PLUi-D - Identification du bâti changement de destination

79298 : Saint-Symphorien - Route de Fors

Parcelle : 790298 AR0032

Avis changement de destination : Oui

Type de bâti : Grange en pierre sèche avec une toiture alternant tuile et tôle.

Etat du bâti : Bon

Accessibilité : Depuis la voirie

Réseau d'électricité : Oui

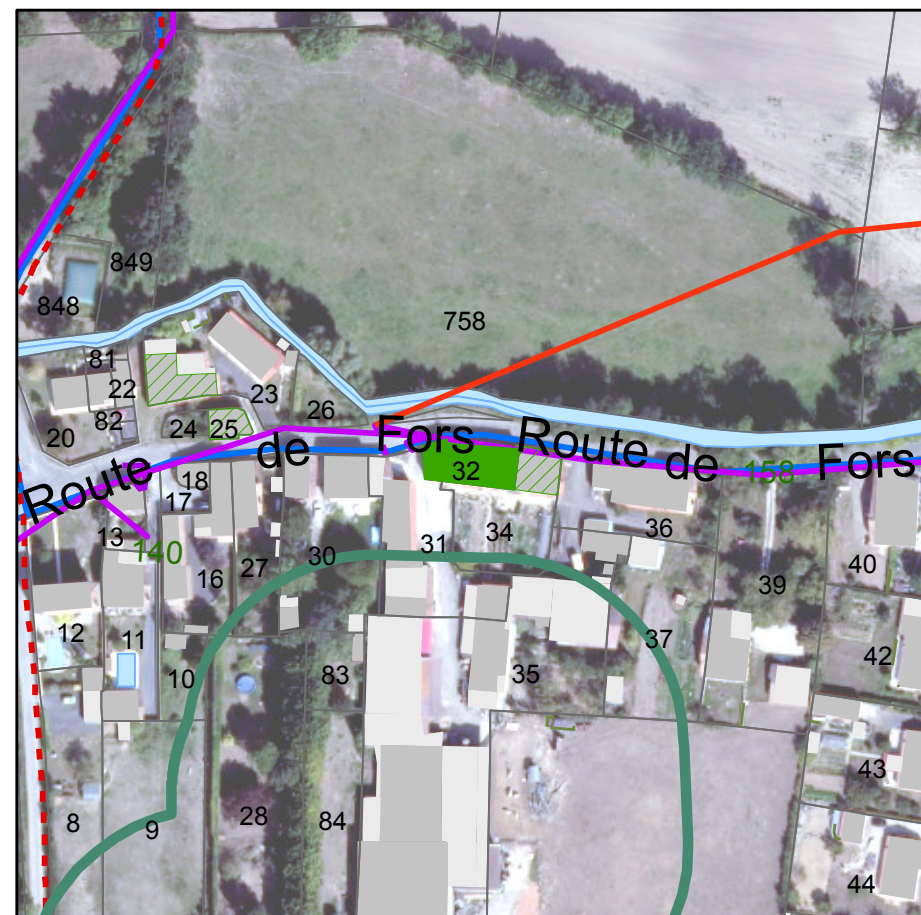
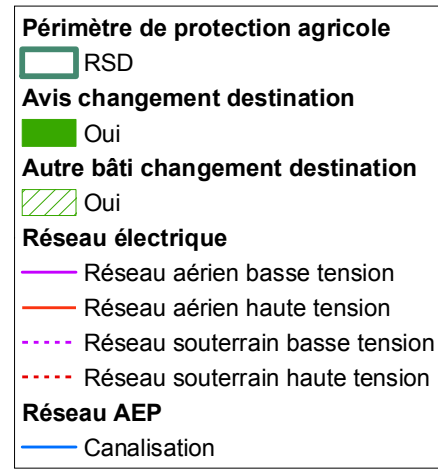
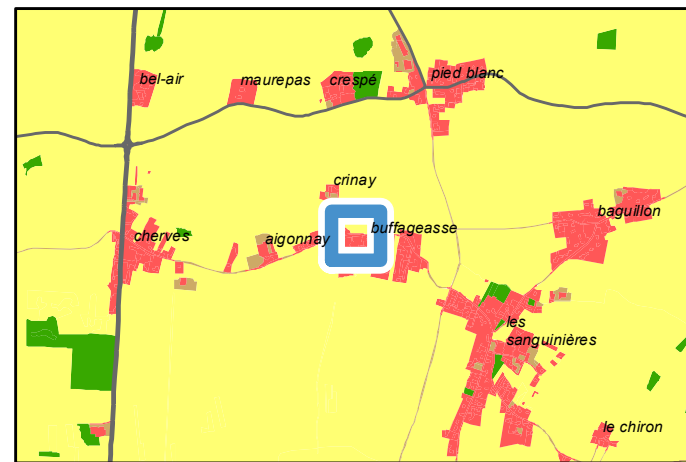
Réseau d'eau : Oui

Périmètre de protection agricole : Non

Présence d'une habitation sur l'unité foncière : Non

Servitude :

Destination initiale : A étudier



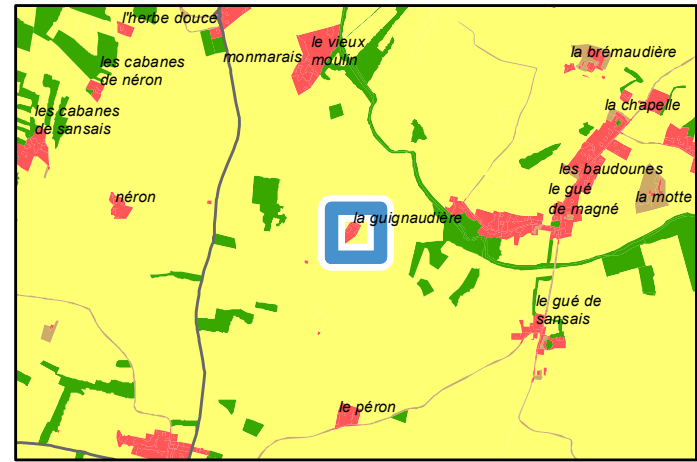
PLUi-D - Identification du bâti changement de destination

79304 : Sansais - Lieu-dit La Guignaudière

Parcelle : 790304 B0614

Avis changement de destination : Oui

- Type de bâti : Bâtiment en pierre sèche avec avec une toiture en tuile.
- Etat du bâti : Bon
- Accessibilité : Depuis la voirie
- Réseau d'électricité : Oui
- Réseau d'eau : Oui
- Périmètre de protection agricole : Non
- Présence d'une habitation sur l'unité foncière : Oui
- Servitude :
- Destination initiale : A étudier



Avis changement destination	
■	Oui
Réseau électrique	
—	Réseau aérien basse tension
- - -	Réseau souterrain basse tension
Réseau AEP	
—	Canalisation

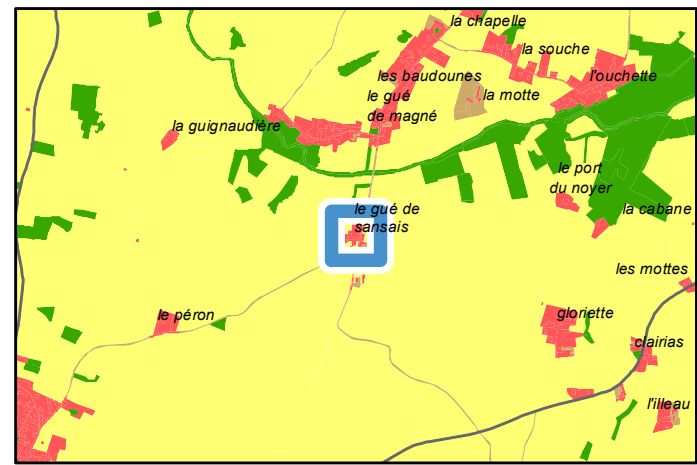
PLUi-D - Identification du bâti changement de destination

79304 : Sansais - Lieu-dit Le Gué

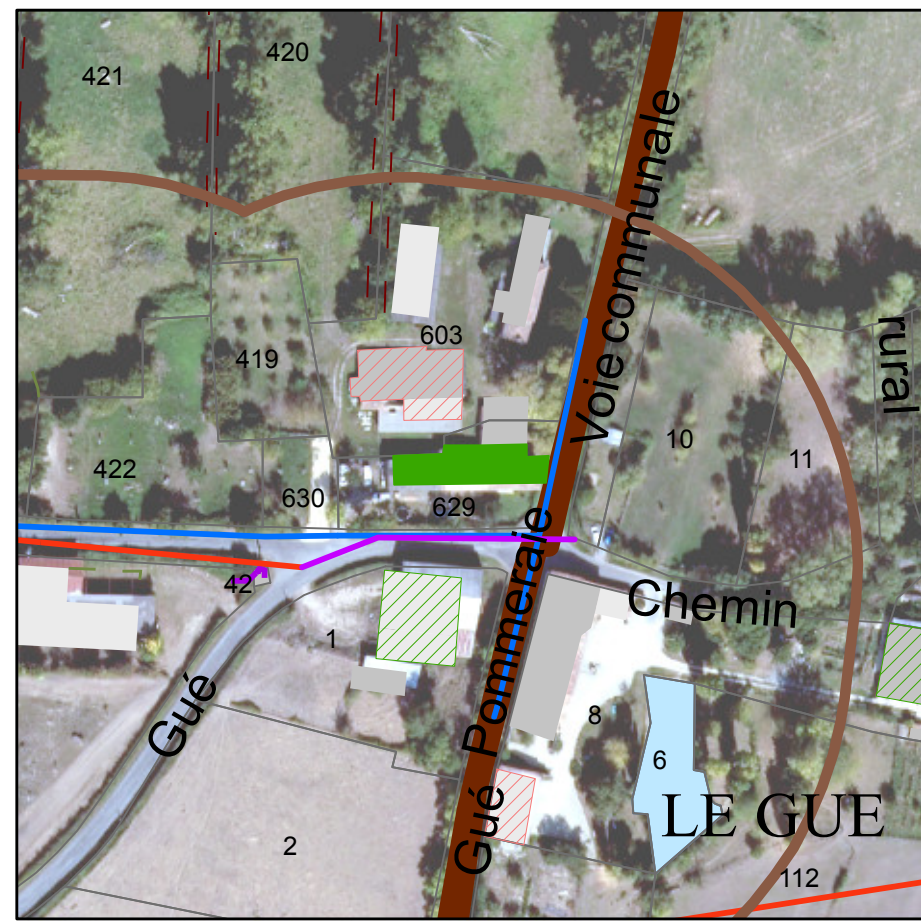
Parcelle : 790304 B0629

Avis changement de destination : Oui

- Type de bâti : Bâtiment en pierre sèche avec une partie de la toiture en tuile et l'autre en tôle.
- Etat du bâti : Bon
- Accessibilité : Depuis la voirie
- Réseau d'électricité : Oui
- Réseau d'eau : Oui
- Périmètre de protection agricole : Oui
- Présence d'une habitation sur l'unité foncière : Oui
- Servitude : Zone inondable
- Destination initiale : A étudier



	Périmètre de protection agricole
	ICPE
	Avis changement destination
	Oui
	Autre bâti changement destination
	Oui
	Non
	Réseau électrique
	Réseau aérien basse tension
	Réseau aérien haute tension
	Réseau AEP
	Canalisation



PLUi-D - Identification du bâti changement de destination

79304 : Sansais - Lieu-dit Le Gué

Parcelle : 790304 D0001

Avis changement de destination : Oui

Type de bâti : Hangar en pierre sèche avec une toiture en tôle.

Etat du bâti : Bon

Accessibilité : Depuis la voirie

Réseau d'électricité : Oui

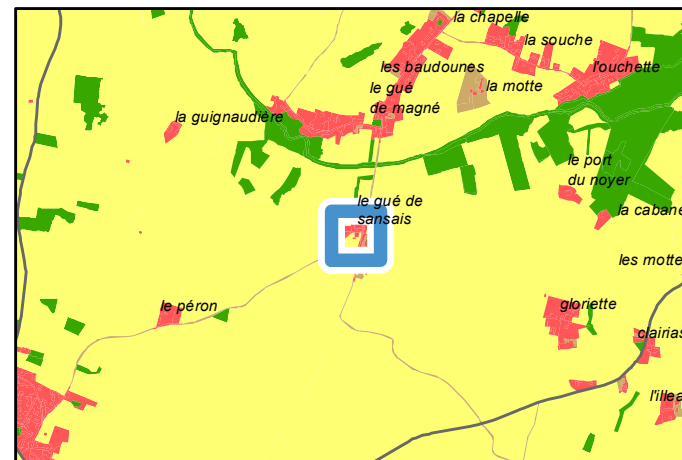
Réseau d'eau : Oui

Périmètre de protection agricole : Oui

Présence d'une habitation sur l'unité foncière : Non

Servitude :

Destination initiale : Agricole



Périmètre de protection agricole	
	ICPE
Avis changement destination	
	Oui
Autre bâti changement destination	
	Oui
	Non
Réseau électrique	
	Réseau aérien basse tension
	Réseau aérien haute tension
Réseau AEP	
	Canalisation

PLUi-D - Identification du bâti changement de destination

79304 : Sansais - Lieu-dit Les cabanes de Sansais

Parcelle : 790304 F0058; 790304 F0057

Avis changement de destination : Oui

Type de bâti : Bâtiment en pierre sèche avec une toiture en tuile. Ouvertures en bois.

Etat du bâti : Bon

Accessibilité : Depuis la voirie

Réseau d'électricité : Oui

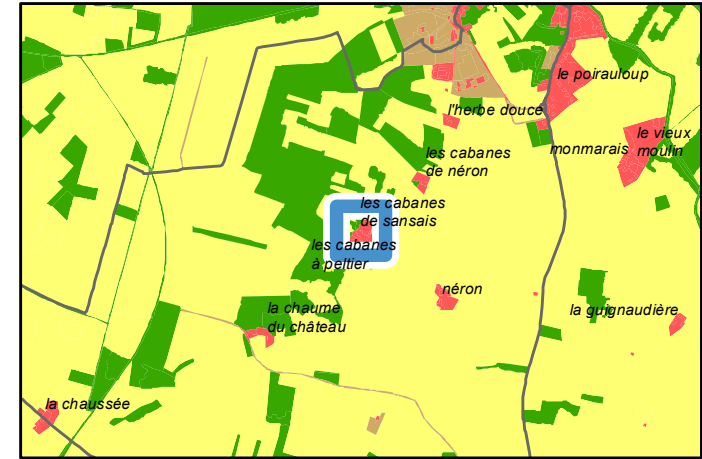
Réseau d'eau : Oui

Périmètre de protection agricole : Non

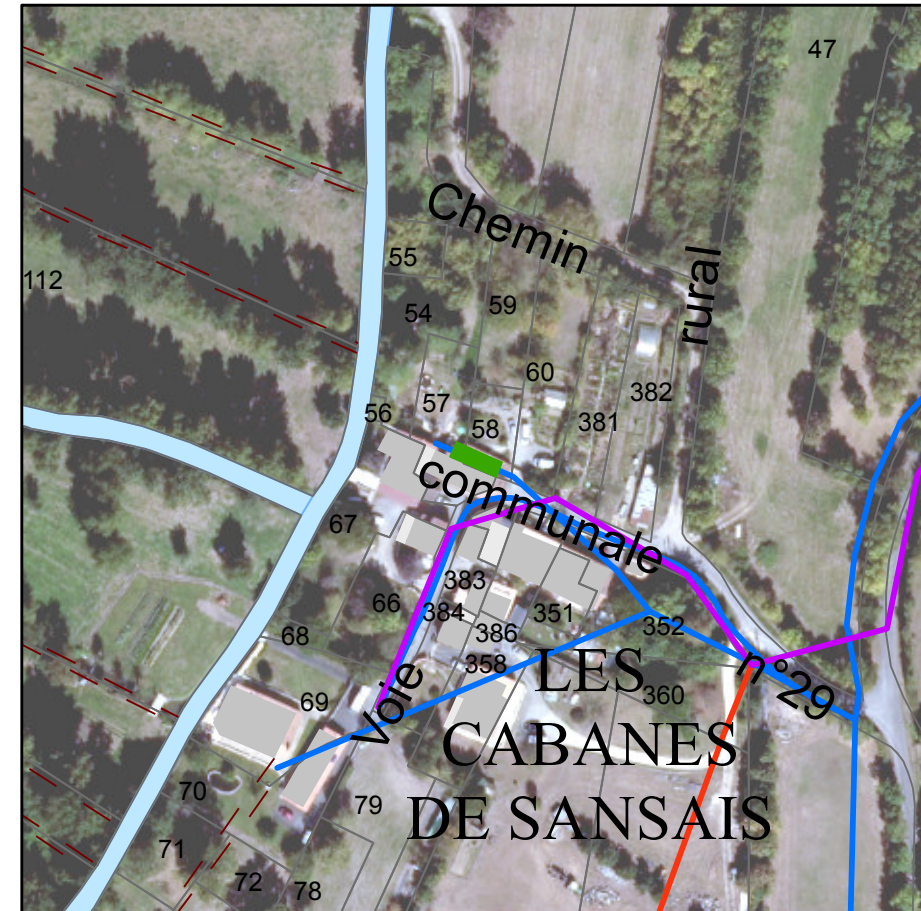
Présence d'une habitation sur l'unité foncière : Oui

Servitude : Zone humide

Destination initiale : A étudier



Avis changement destination	
■	Oui
Réseau électrique	
—	Réseau aérien basse tension
—	Réseau aérien haute tension
Réseau AEP	
—	Canalisation



PLUi-D - Identification du bâti changement de destination

79304 : Sansais - Lieu-dit Brillauvin

Parcelle : 790304 E0196

Avis changement de destination : Oui

Type de bâti : Bâtiment en pierre sèche avec une toiture en tuile. Portail en tôle.

Etat du bâti : Bon

Accessibilité : Depuis la voirie

Réseau d'électricité : Oui

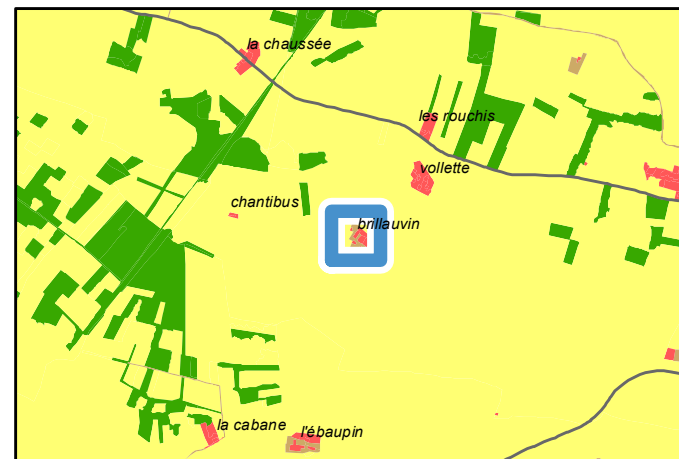
Réseau d'eau : Oui





Périmètre de protection agricole : Oui

Présence d'une habitation sur l'unité foncière : Oui

Servitude :

Destination initiale : Agricole



	Périmètre de protection agricole RSD
	Avis changement destination Oui
	Réseau électrique Réseau aérien basse tension
	Réseau AEP Canalisation

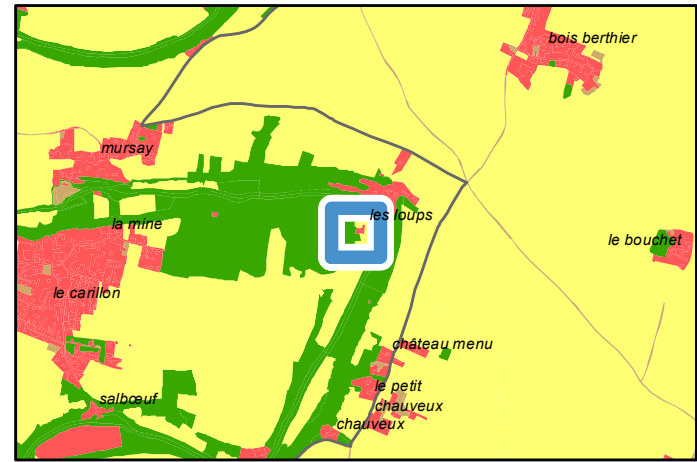
PLUi-D - Identification du bâti changement de destination

79308 : Sciecq - Lieu-dit Les Loups

Parcelle : 790308 B0244

Avis changement de destination : Oui

- Type de bâti : Bâtiment en pierre sèche avec une toiture en tuile partiellement effondrée.
- Etat du bâti : Mauvais
- Accessibilité : Depuis la voirie
- Réseau d'électricité : Oui
- Réseau d'eau : A étudier par le porteur de projet
- Périmètre de protection agricole : Non
- Présence d'une habitation sur l'unité foncière : Oui
- Servitude :
- Destination initiale : A étudier



Avis changement destination	
■	Oui
Autre bâti changement destination	
	Non
Réseau électrique	
—	Réseau aérien basse tension

PLUi-D - Identification du bâti changement de destination

79308 : Sciecq - 74 Route de Saint-Rémy

Parcelle : 790308 AA0073; 790308 AA0081

Avis changement de destination : Oui

Type de bâti : Bâtiment en pierre sèche avec une toiture en tôle.

Etat du bâti : Bon

Accessibilité : Depuis la voirie

Réseau d'électricité : Oui

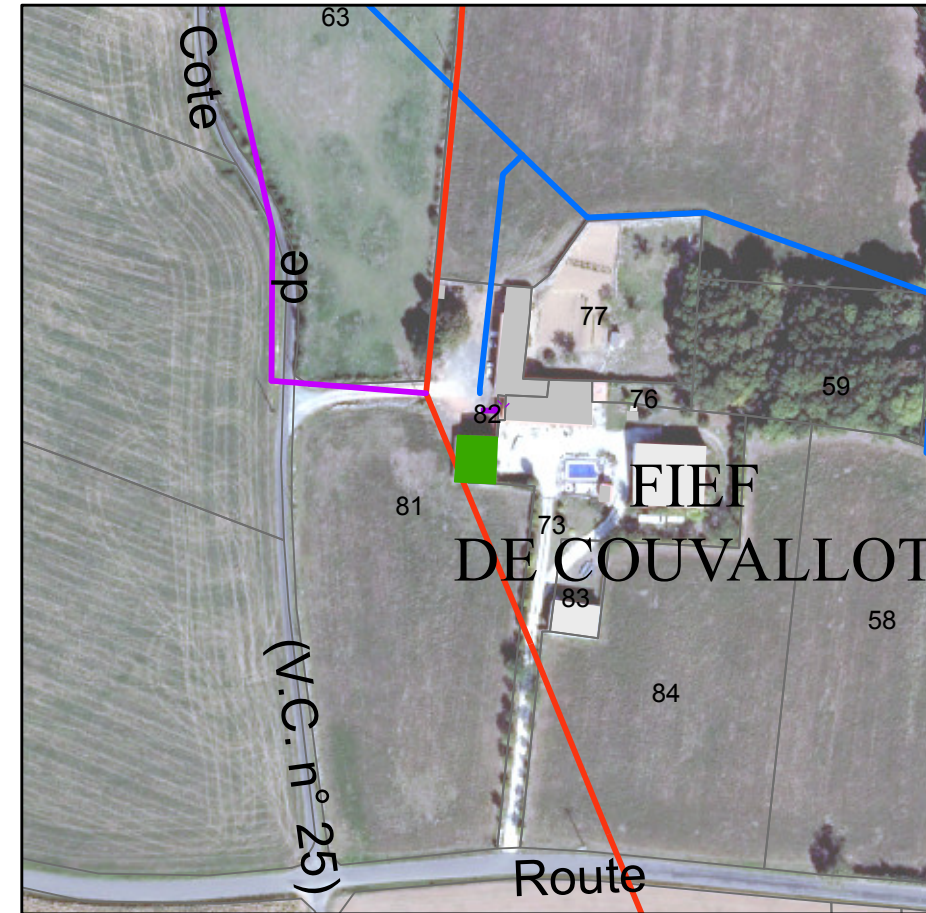
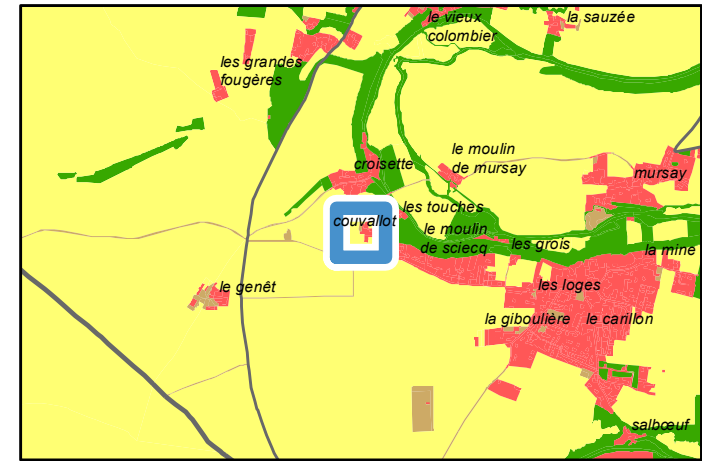
Réseau d'eau : Oui

Périmètre de protection agricole : Non

Présence d'une habitation sur l'unité foncière : Oui

Servitude :

Destination initiale : A étudier



Avis changement destination	
■	Oui
Réseau électrique	
—	Réseau aérien basse tension
—	Réseau aérien haute tension
Réseau AEP	
—	Canalisation

PLUi-D - Identification du bâti changement de destination

79308 : Sciecq - Lieu-dit Le Genêt

Parcelle : 790308 ZA0060; 790308 ZA0062

Avis changement de destination : Oui

Type de bâti : Bâtiment en pierre sèche avec une toiture en tuile. Ouvertures en bois et en tôle.

Etat du bâti : Bon

Accessibilité : Depuis la voirie

Réseau d'électricité : Oui

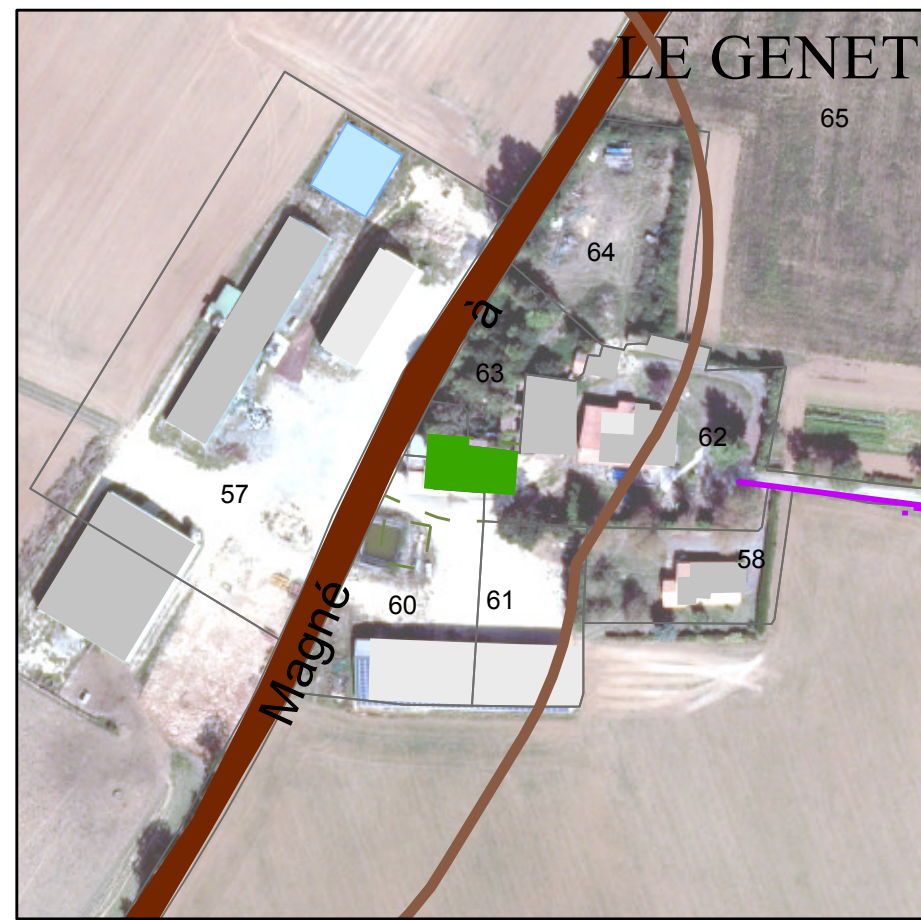
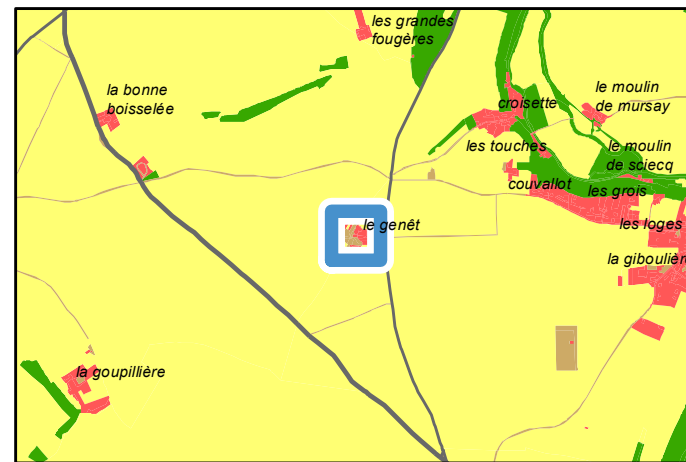
Réseau d'eau : A étudier par le porteur de projet

Périmètre de protection agricole : Oui

Présence d'une habitation sur l'unité foncière : Oui

Servitude :

Destination initiale : Agricole



Périmètre de protection agricole
 ICPE

Avis changement destination
 Oui

Réseau électrique
 Réseau aérien basse tension
 Réseau souterrain basse tension

PLUi-D - Identification du bâti changement de destination

79334 : Val-du-Mignon - Rue de l'Eolienne

Parcelle : 790334 H0304

Avis changement de destination : Oui

Type de bâti : Bâtiment en pierre sèche avec une toiture en tuile. Ouvertures en bois.

Etat du bâti : Mauvais

Accessibilité : Depuis la voirie

Réseau d'électricité : Oui

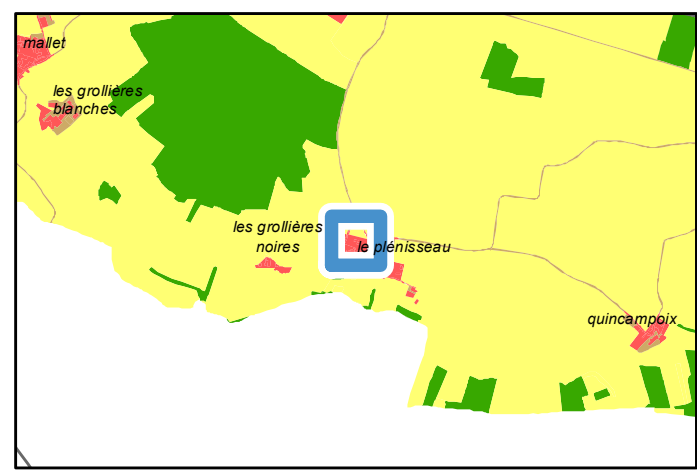
Réseau d'eau : Oui

Périmètre de protection agricole : Non

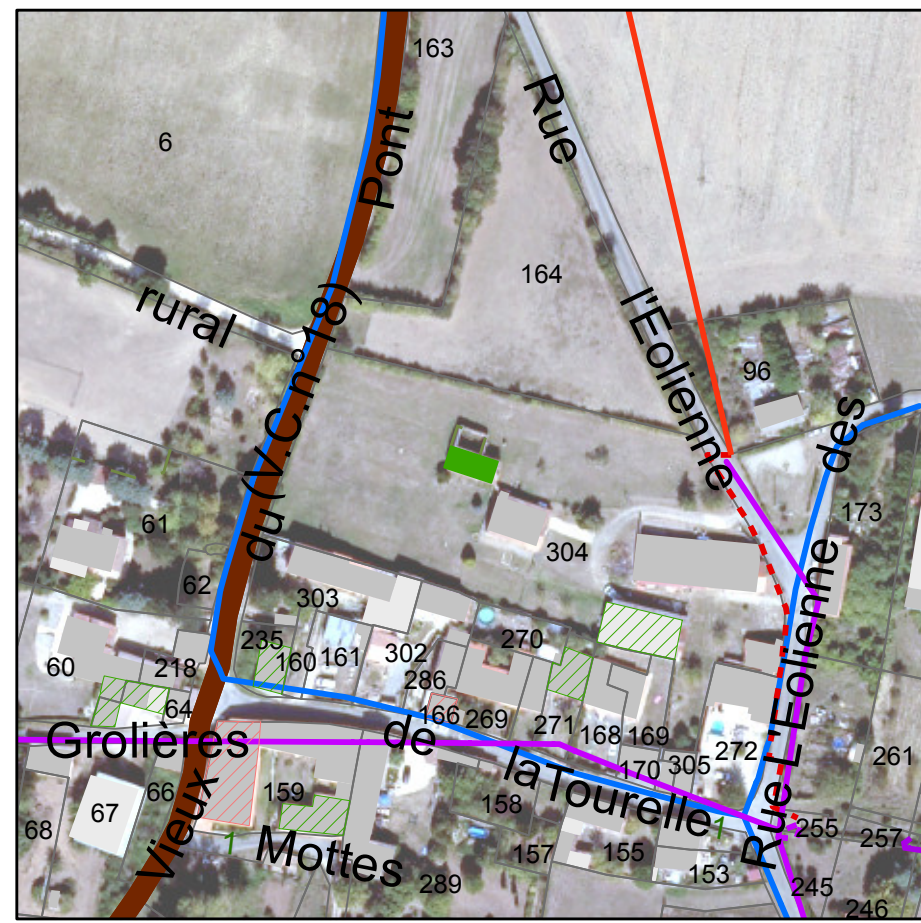
Présence d'une habitation sur l'unité foncière : Oui

Servitude :

Destination initiale : A étudier



Avis changement destination	
	Oui
Autre bâti changement destination	
	Oui
	Non
Réseau électrique	
	Réseau aérien basse tension
	Réseau aérien haute tension
	Réseau souterrain basse tension
	Réseau souterrain haute tension
Réseau AEP	
	Canalisation



PLUi-D - Identification du bâti changement de destination

79334 : Val-du-Mignon - Impasse des Mottes

Parcelle : 790334 H0159

Avis changement de destination : Oui

Type de bâti : Bâtiment en pierre sèche avec une toiture en tuile.

Etat du bâti : Bon

Accessibilité : Depuis la voirie

Réseau d'électricité : Oui

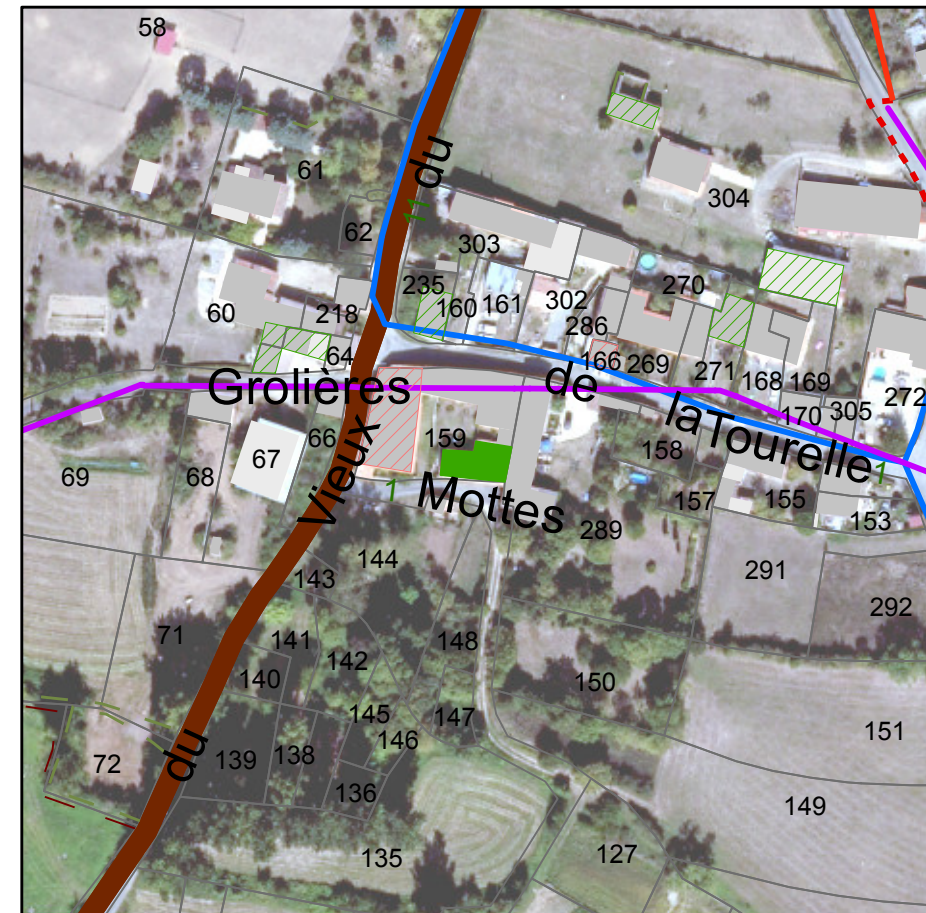
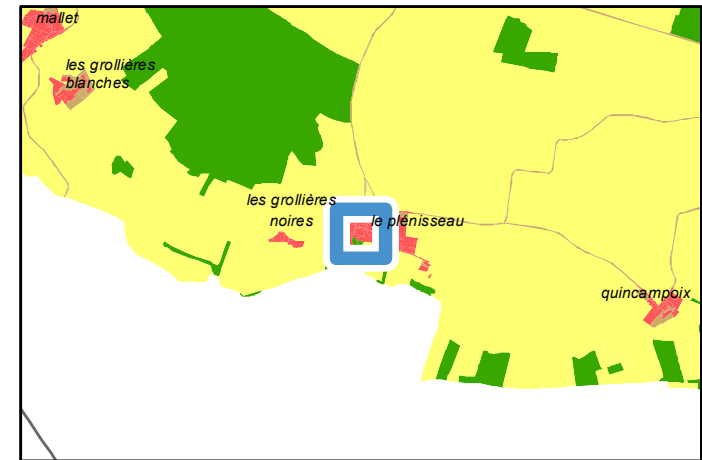
Réseau d'eau : Oui

Périmètre de protection agricole : Non

Présence d'une habitation sur l'unité foncière : Oui

Servitude : Zone inondable

Destination initiale : Agricole



Avis changement destination	
■	Oui
Autre bâti changement destination	
▨	Oui
▨	Non
Réseau électrique	
—	Réseau aérien basse tension
—	Réseau aérien haute tension
- - -	Réseau souterrain basse tension
- - -	Réseau souterrain haute tension
Réseau AEP	
—	Canalisation

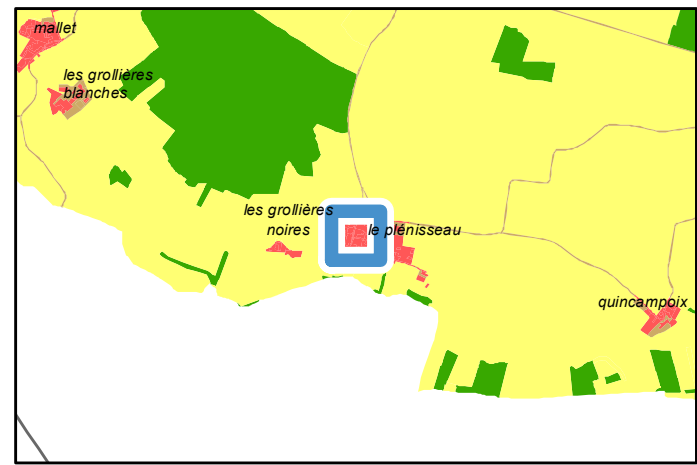
PLUi-D - Identification du bâti changement de destination

79334 : Val-du-Mignon - Rue de la Tourelle

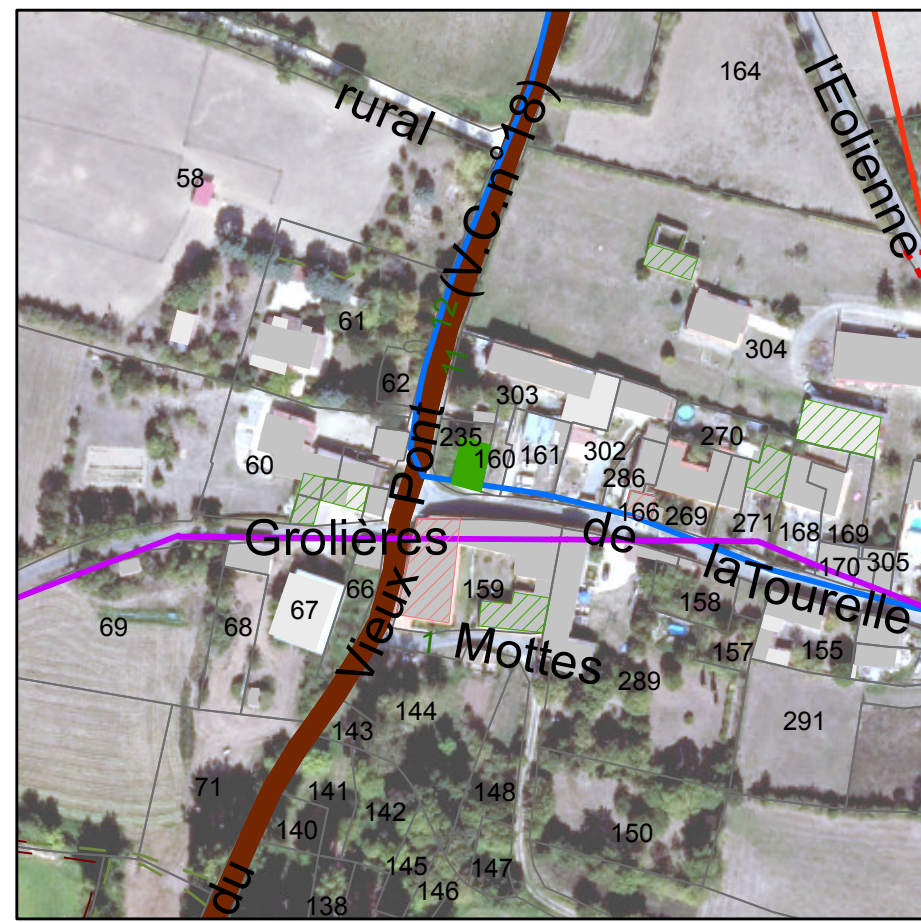
Parcelle : 790334 H0235

Avis changement de destination : Oui

- Type de bâti : Bâtiment en pierre sèche avec une toiture en tôle.
- Etat du bâti : Bon
- Accessibilité : Depuis la voirie
- Réseau d'électricité : Oui
- Réseau d'eau : Oui
- Périmètre de protection agricole : Non
- Présence d'une habitation sur l'unité foncière : Non
- Servitude :
- Destination initiale : A étudier



Avis changement destination	
■	Oui
Autre bâti changement destination	
	Oui
	Non
Réseau électrique	
—	Réseau aérien basse tension
—	Réseau aérien haute tension
- - -	Réseau souterrain haute tension
Réseau AEP	
—	Canalisation



PLUi-D - Identification du bâti changement de destination

79334 : Val-du-Mignon - Rue de la Tourelle

Parcelle : 790334 H0271

Avis changement de destination : Oui

Type de bâti : Bâtiment en pierre sèche avec une toiture en tuile. Volets en bois et portail en tôle.

Etat du bâti : Moyen

Accessibilité : Depuis la voirie

Réseau d'électricité : Oui

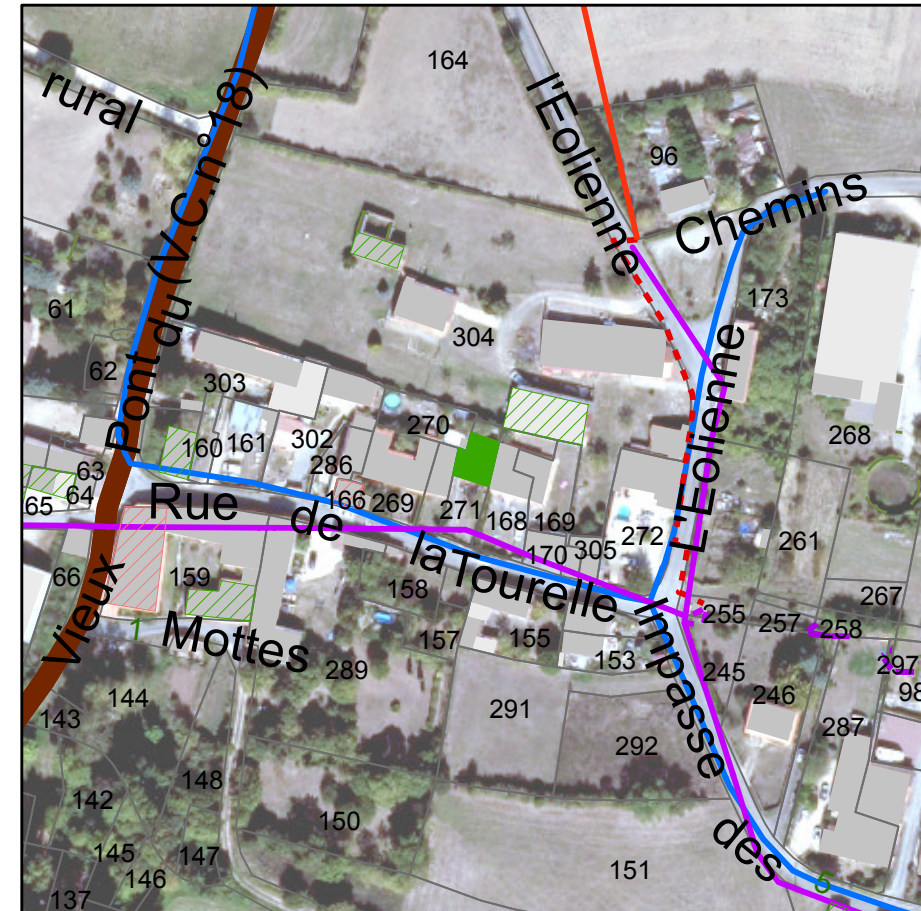
Réseau d'eau : Oui

Périmètre de protection agricole : Non

Présence d'une habitation sur l'unité foncière : Non

Servitude :

Destination initiale : A étudier



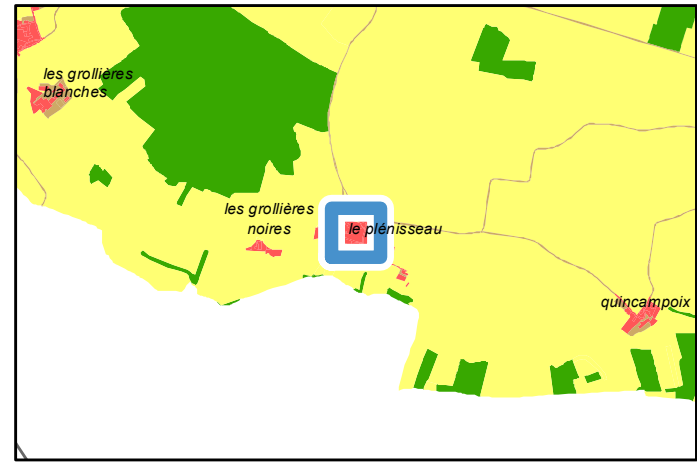
Avis changement destination	
■	Oui
Autre bâti changement destination	
▨	Oui
▨	Non
Réseau électrique	
—	Réseau aérien basse tension
—	Réseau aérien haute tension
- - -	Réseau souterrain basse tension
- - -	Réseau souterrain haute tension
Réseau AEP	
—	Canalisation

PLUi-D - Identification du bâti changement de destination

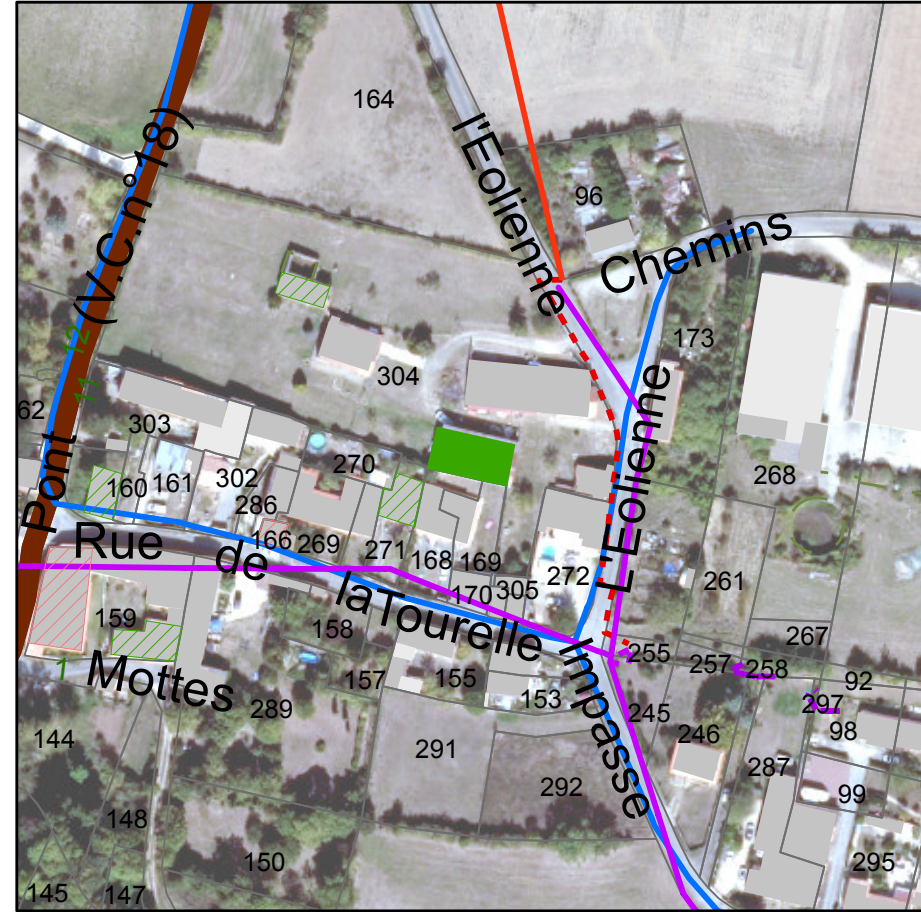
79334 : Val-du-Mignon - Rue de l'Eolienne
Parcelle : 790334 H0304

Avis changement de destination : Oui

- Type de bâti : Hangar en pierre sèche avec une toiture en tuile.
- Etat du bâti : Bon
- Accessibilité : Depuis la voirie
- Réseau d'électricité : Oui
- Réseau d'eau : Oui
- Périmètre de protection agricole : Non
- Présence d'une habitation sur l'unité foncière : Oui
- Servitude :
- Destination initiale : A étudier



Avis changement destination	■ Oui
Autre bâti changement destination	▨ Oui ▨ Non
Réseau électrique	— Réseau aérien basse tension — Réseau aérien haute tension - - - Réseau souterrain basse tension - - - Réseau souterrain haute tension
Réseau AEP	— Canalisation



PLUi-D - Identification du bâti changement de destination

79334 : Val-du-Mignon - Impasse des Joncs

Parcelle : 790334 H0176

Avis changement de destination : Oui

Type de bâti : Bâtiment en pierre sèche avec une toiture en tuile.

Etat du bâti : Bon

Accessibilité : Depuis la voirie

Réseau d'électricité : Oui

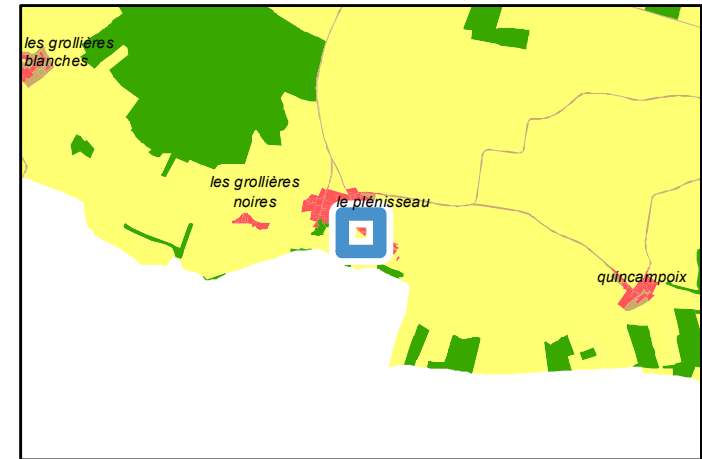
Réseau d'eau : Oui

Périmètre de protection agricole : Non

Présence d'une habitation sur l'unité foncière : Non

Servitude :

Destination initiale : A étudier



Avis changement destination	
	Oui
Autre bâti changement destination	
	Oui
Réseau électrique	
	Réseau aérien basse tension
	Réseau souterrain basse tension
	Réseau souterrain haute tension
Réseau AEP	
	Canalisation



PLUi-D - Identification du bâti changement de destination

79334 : Val-du-Mignon - Impasse des Joncs

Parcelle : 790334 H0176

Avis changement de destination : Oui

Type de bâti : Bâtiment en pierre sèche avec une partie de la toiture en tuile et l'autre en tôle.

Etat du bâti : Moyen

Accessibilité : Depuis la voirie

Réseau d'électricité : Oui

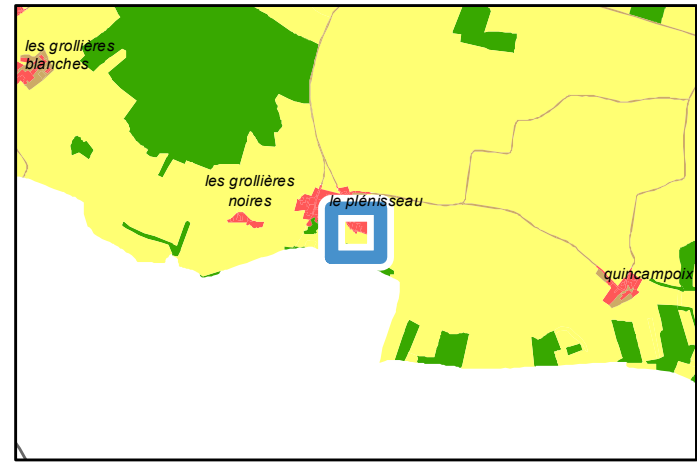
Réseau d'eau : Oui

Périmètre de protection agricole : Non

Présence d'une habitation sur l'unité foncière : Non

Servitude :

Destination initiale : A étudier



Avis changement destination
 Oui

Autre bâti changement destination
 Oui

Réseau électrique
 Réseau aérien basse tension
 Réseau souterrain basse tension
 Réseau souterrain haute tension

Réseau AEP
 Canalisation

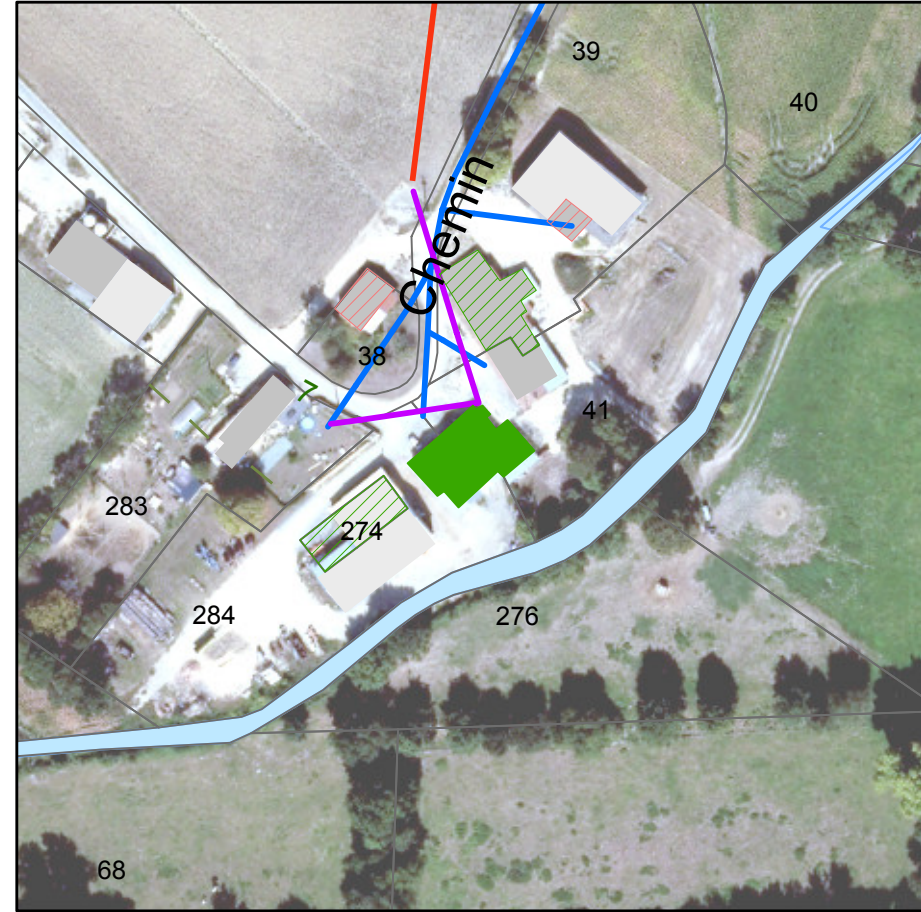
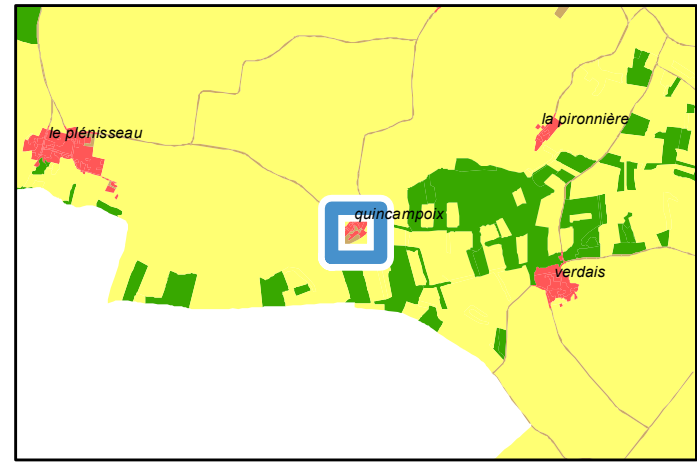
PLUi-D - Identification du bâti changement de destination

79334 : Val-du-Mignon - Lieu-dit Le Bief

Parcelle : 790334 H0284; 790334 H0041

Avis changement de destination : Oui

- Type de bâti : Bâtiment en pierre sèche avec une toiture en tôle. Ouvertures en tôle.
- Etat du bâti : Bon
- Accessibilité : Depuis la voirie
- Réseau d'électricité : Oui
- Réseau d'eau : Oui
- Périmètre de protection agricole : Non
- Présence d'une habitation sur l'unité foncière : Non
- Servitude : Zone inondable
- Destination initiale : Agricole



Avis changement destination	
	Oui
Autre bâti changement destination	
	Oui
	Non
Réseau électrique	
	Réseau aérien basse tension
	Réseau aérien haute tension
Réseau AEP	
	Canalisation

PLUi-D - Identification du bâti changement de destination

79334 : Val-du-Mignon - Lieu-dit Le Bief

Parcelle : 790334 H0274

Avis changement de destination : Oui

Type de bâti : Bâtiment en pierre sèche avec une toiture en tôle. Portail en tôle.

Etat du bâti : Bon

Accessibilité : Depuis la voirie

Réseau d'électricité : Oui

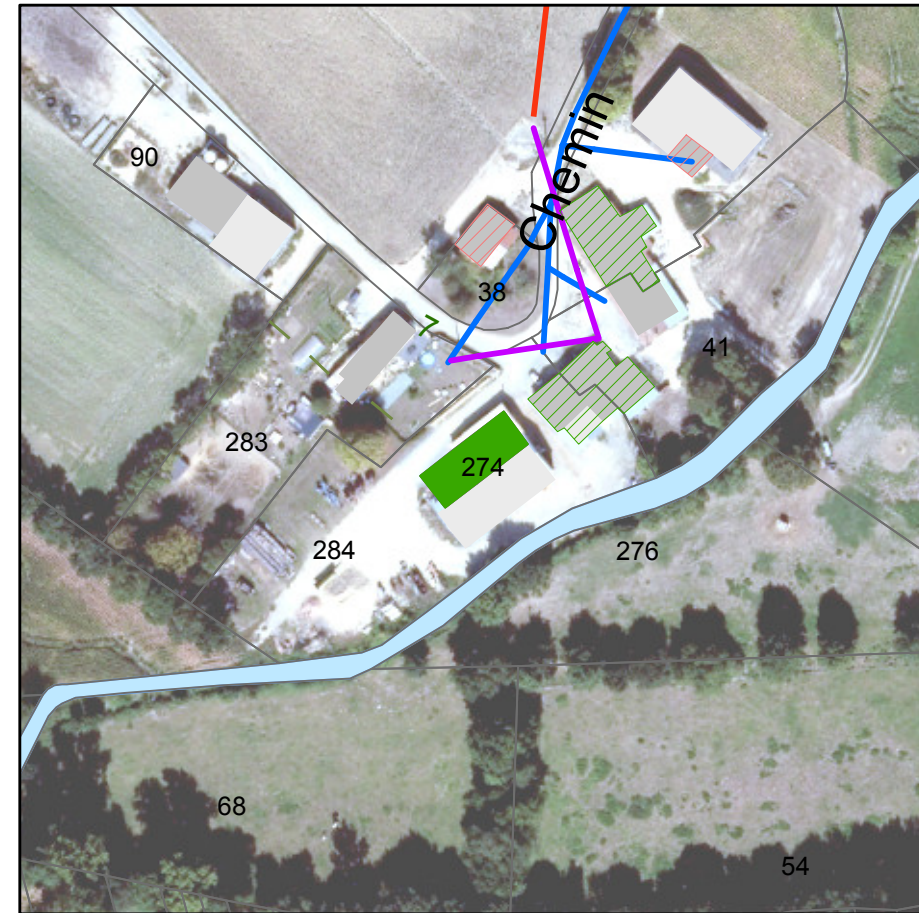
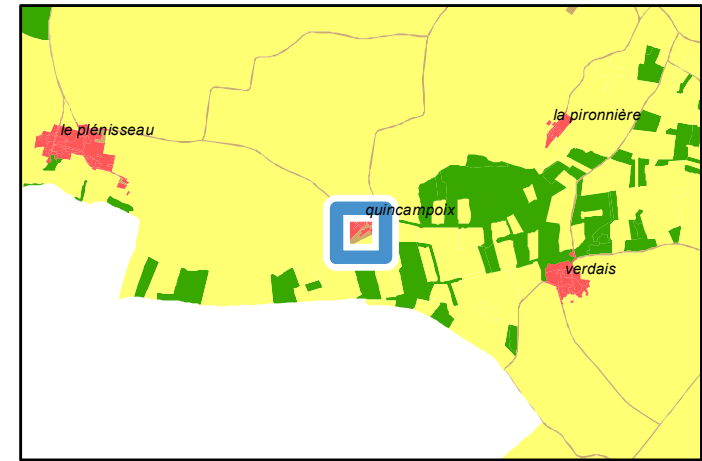
Réseau d'eau : Oui

Périmètre de protection agricole : Non

Présence d'une habitation sur l'unité foncière : Non

Servitude : Zone inondable

Destination initiale : Agricole



Avis changement destination	
	Oui
Autre bâti changement destination	
	Oui
	Non
Réseau électrique	
	Réseau aérien basse tension
	Réseau aérien haute tension
Réseau AEP	
	Canalisation

PLUi-D - Identification du bâti changement de destination

79334 : Val-du-Mignon - Lieu-dit Le Bief

Parcelle : 790334 H0039

Avis changement de destination : Oui

Type de bâti : Bâtiment en pierre sèche avec une partie de la toiture en tuile et l'autre en tôle.

Etat du bâti : Moyen

Accessibilité : Depuis la voirie

Réseau d'électricité : Oui

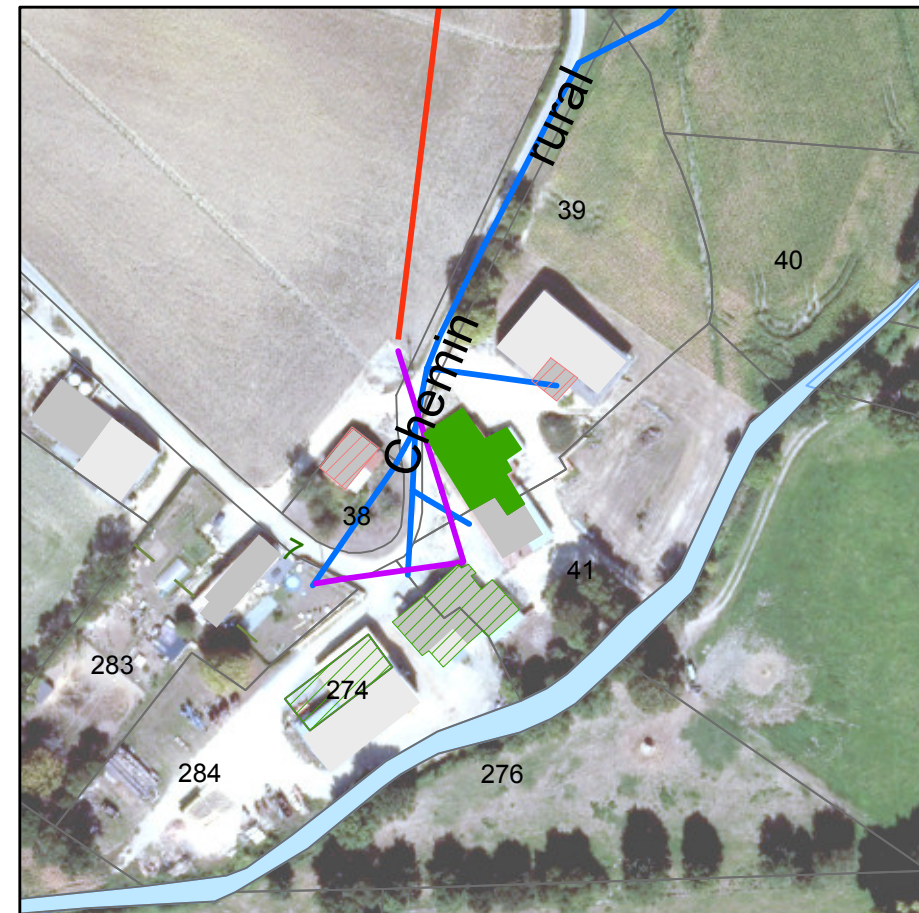
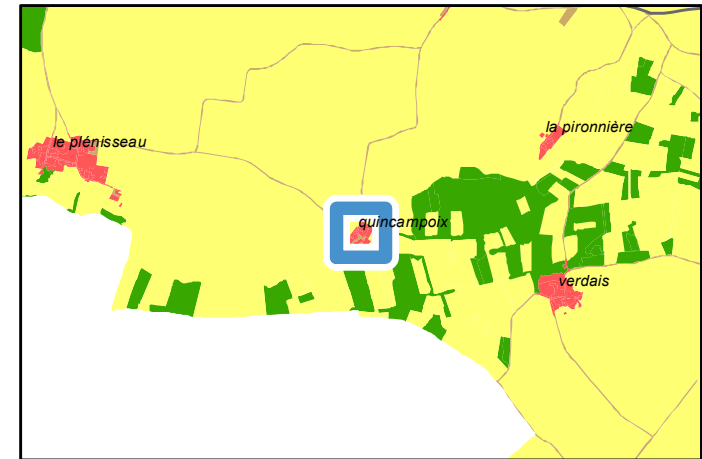
Réseau d'eau : Oui

Périmètre de protection agricole : Non

Présence d'une habitation sur l'unité foncière : Oui

Servitude :

Destination initiale : A étudier



Avis changement destination	
	Oui
Autre bâti changement destination	
	Oui
	Non
Réseau électrique	
	Réseau aérien basse tension
	Réseau aérien haute tension
Réseau AEP	
	Canalisation

PLUi-D - Identification du bâti changement de destination

79334 : Val-du-Mignon - Rue du Moulin à Eau

Parcelle : 790334 AB0108

Avis changement de destination : Oui

Type de bâti : Bâtiment en pierre sèche avec une toiture en tuile. Ouvertures en bois.

Etat du bâti : Bon

Accessibilité : Depuis la voirie

Réseau d'électricité : Oui

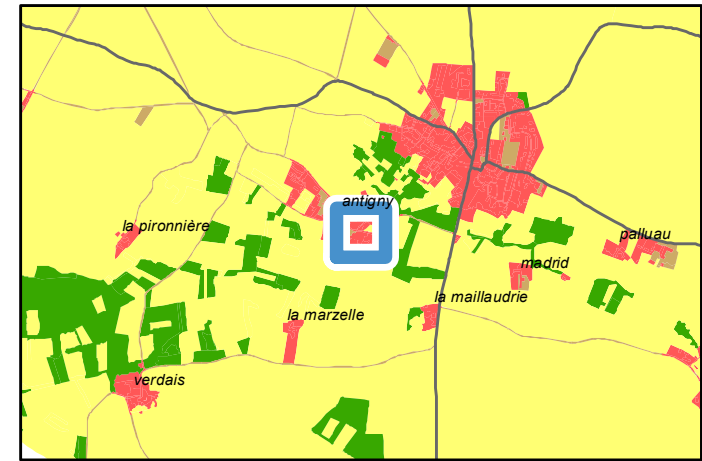
Réseau d'eau : Oui

Périmètre de protection agricole : Non

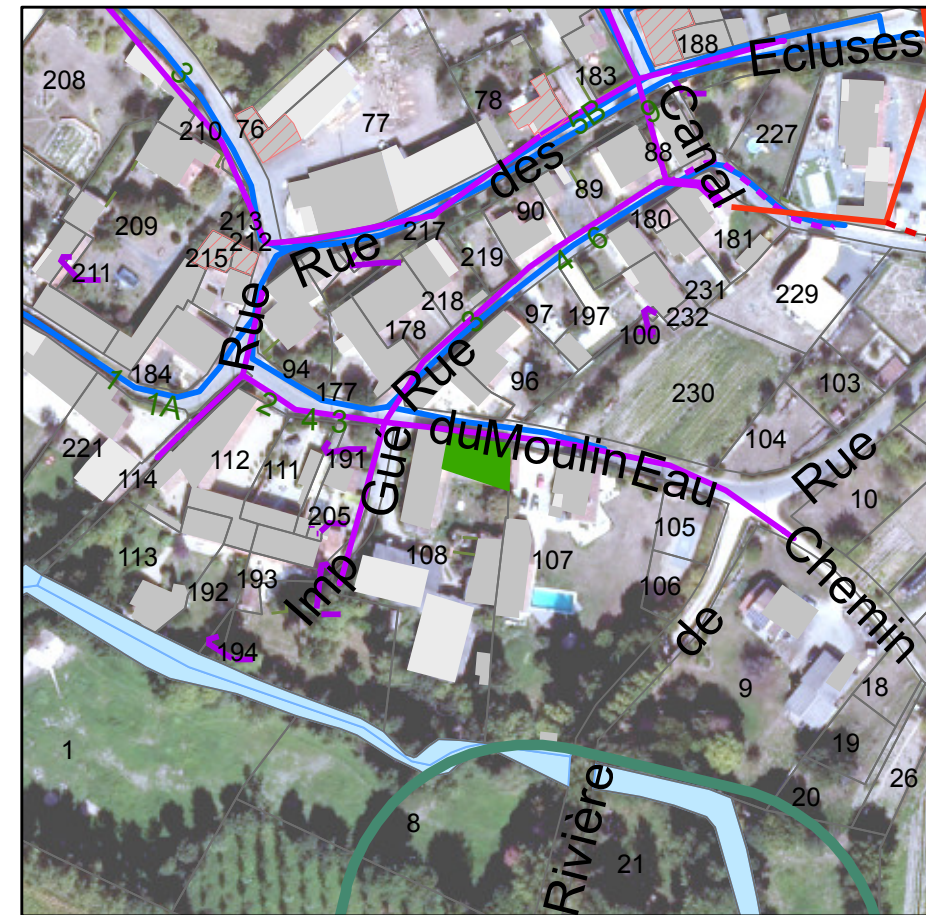
Présence d'une habitation sur l'unité foncière : Oui

Servitude :

Destination initiale : A étudier



	Périmètre de protection agricole
	RSD
	Avis changement destination
	Oui
	Autre bâti changement destination
	Non
	Réseau électrique
	Réseau aérien basse tension
	Réseau aérien haute tension
	Réseau souterrain basse tension
	Réseau souterrain haute tension
	Réseau AEP
	Canalisation



PLUi-D - Identification du bâti changement de destination

79334 : Val-du-Mignon - Rue du Pré aux Dames

Parcelle : 790334 AB0220

Avis changement de destination : Oui

Type de bâti :

Etat du bâti : Bon

Accessibilité : Depuis la voirie

Réseau d'électricité : A étudier par le porteur de projet

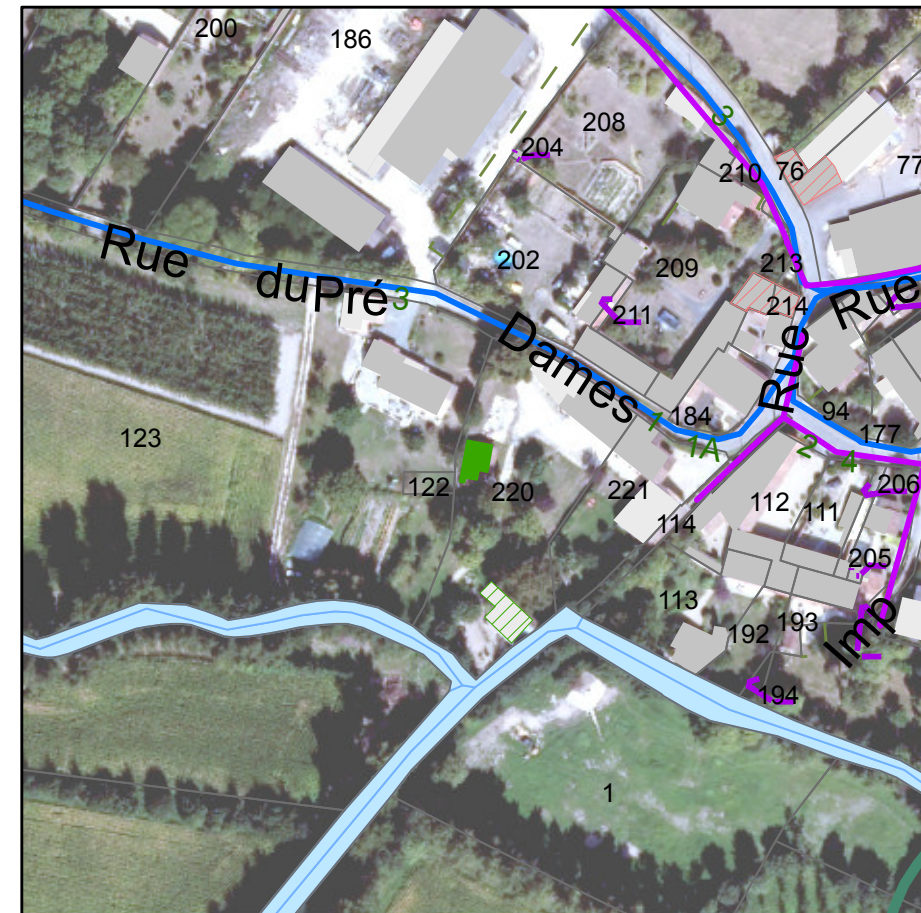
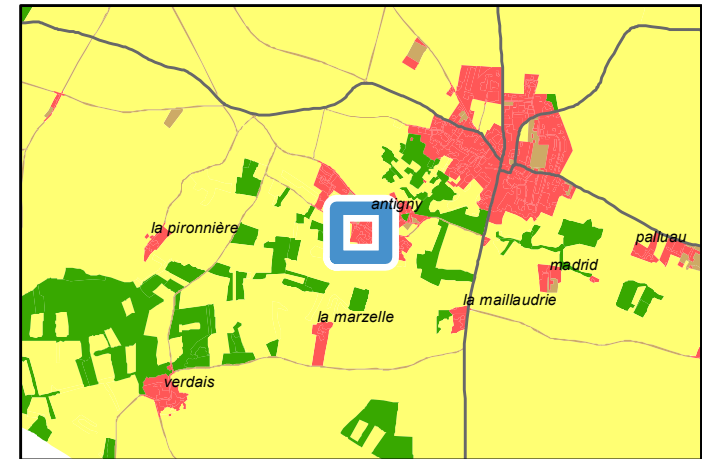
Réseau d'eau : Oui

Périmètre de protection agricole : Non

Présence d'une habitation sur l'unité foncière : Oui

Servitude : Zone inondable

Destination initiale : A étudier



	Périmètre de protection agricole
	RSD
	Avis changement destination
	Oui
	Autre bâti changement destination
	Oui
	Non
	Réseau électrique
	Réseau aérien basse tension
	Réseau AEP
	Canalisation

PLUi-D - Identification du bâti changement de destination

79334 : Val-du-Mignon - Rue des Rompis

Parcelle : 790334 D0008

Avis changement de destination : Oui

Type de bâti : Hangar en pierre sèche avec une toiture en tuile.

Etat du bâti : Moyen

Accessibilité : Depuis la voirie

Réseau d'électricité : Oui

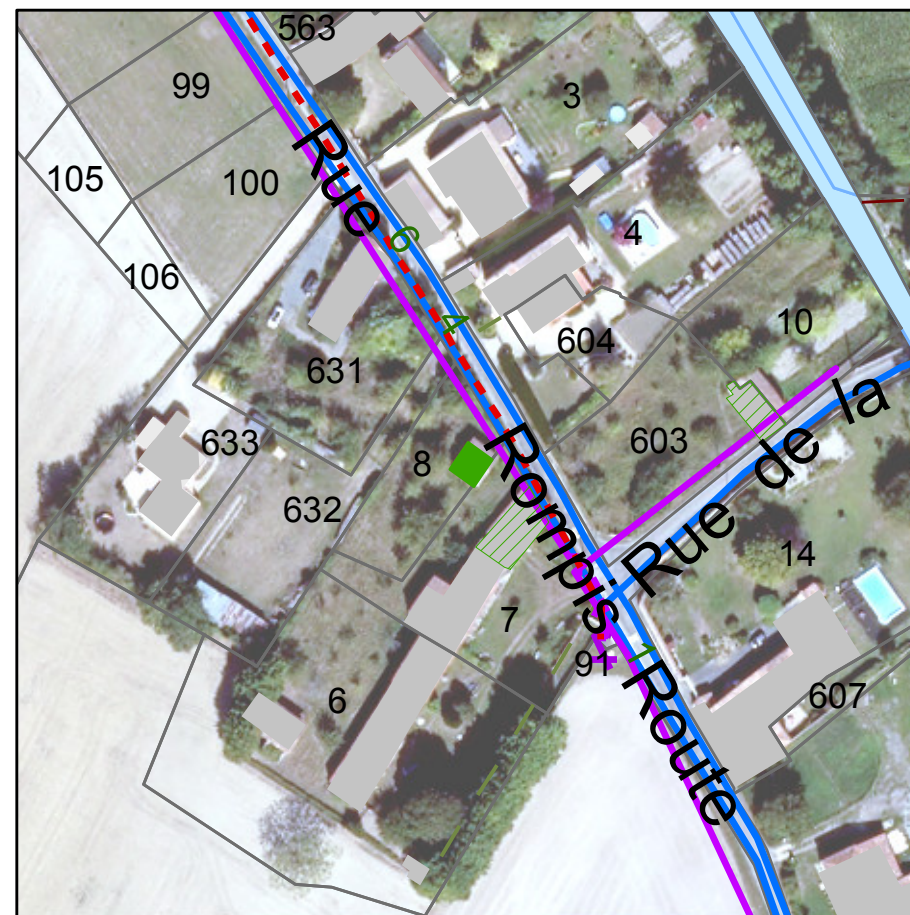
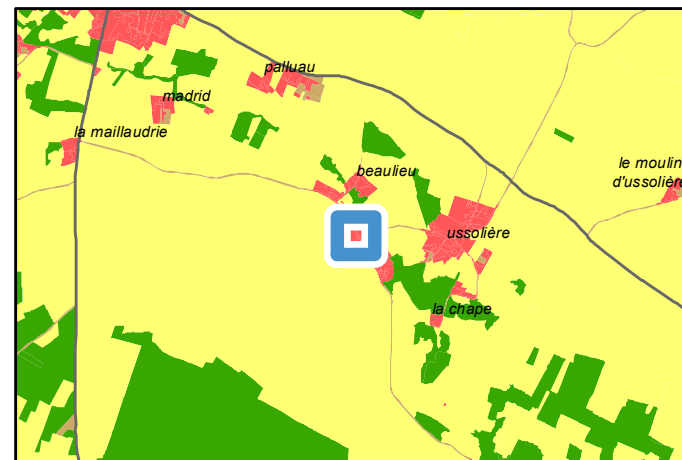
Réseau d'eau : Oui

Périmètre de protection agricole : Non

Présence d'une habitation sur l'unité foncière : Oui

Servitude :

Destination initiale : A étudier



Avis changement destination	
	Oui
Autre bâti changement destination	
	Oui
Réseau électrique	
	Réseau aérien basse tension
	Réseau souterrain basse tension
	Réseau souterrain haute tension
Réseau AEP	
	Canalisation

PLUi-D - Identification du bâti changement de destination

79334 : Val-du-Mignon - Rue des Rompis

Parcelle : 790334 D0007

Avis changement de destination : Oui

Type de bâti : Bâtiment en pierre sèche avec une toiture en tuile. Portail en tôle.

Etat du bâti : Bon

Accessibilité : Depuis la voirie

Réseau d'électricité : Oui

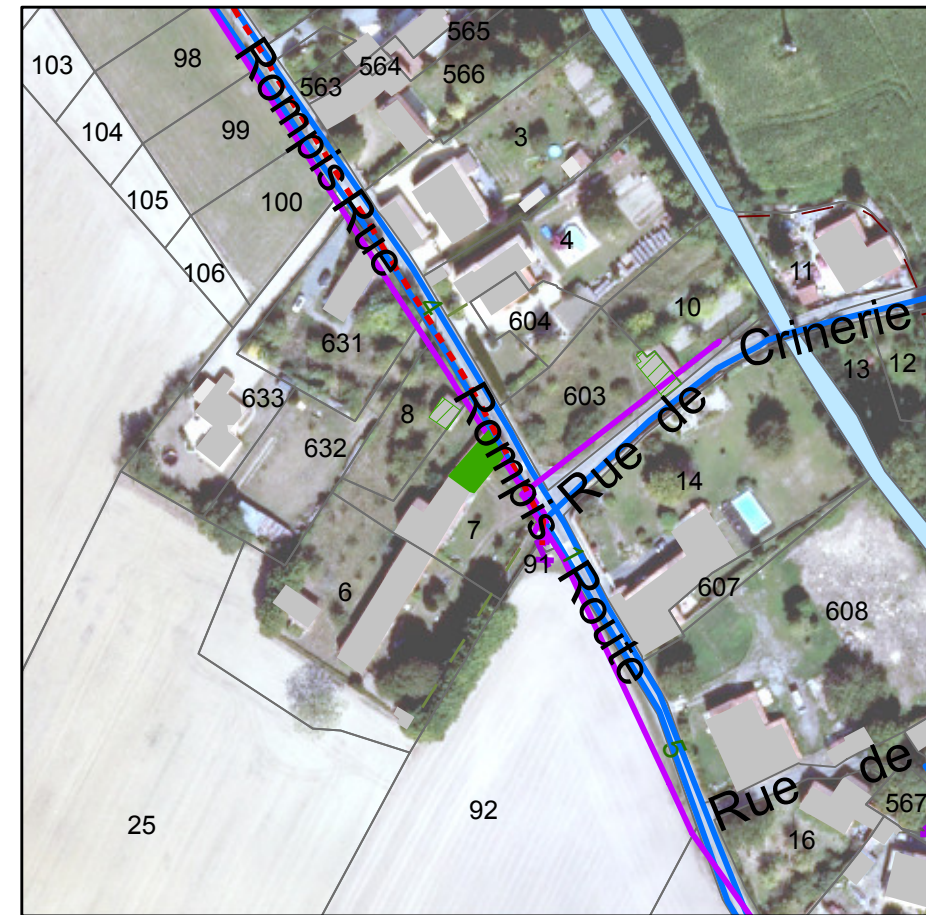
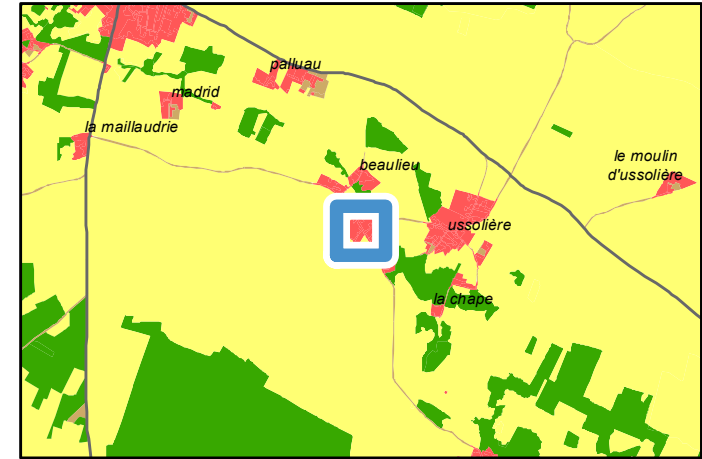
Réseau d'eau : Oui

Périmètre de protection agricole : Non

Présence d'une habitation sur l'unité foncière : Oui

Servitude :

Destination initiale : A étudier



Avis changement destination
■ Oui

Autre bâti changement destination
▨ Oui

Réseau électrique
— Réseau aérien basse tension
- - - Réseau souterrain basse tension
- - - Réseau souterrain haute tension

Réseau AEP
— Canalisation

PLUi-D - Identification du bâti changement de destination

79334 : Val-du-Mignon - Rue de la Crinerie

Parcelle : 790334 D0603

Avis changement de destination : Oui

Type de bâti : Bâtiment en pierre sèche avec une toiture en tuile. Ouvertures en bois.

Etat du bâti : Moyen

Accessibilité : Depuis la voirie

Réseau d'électricité : Oui

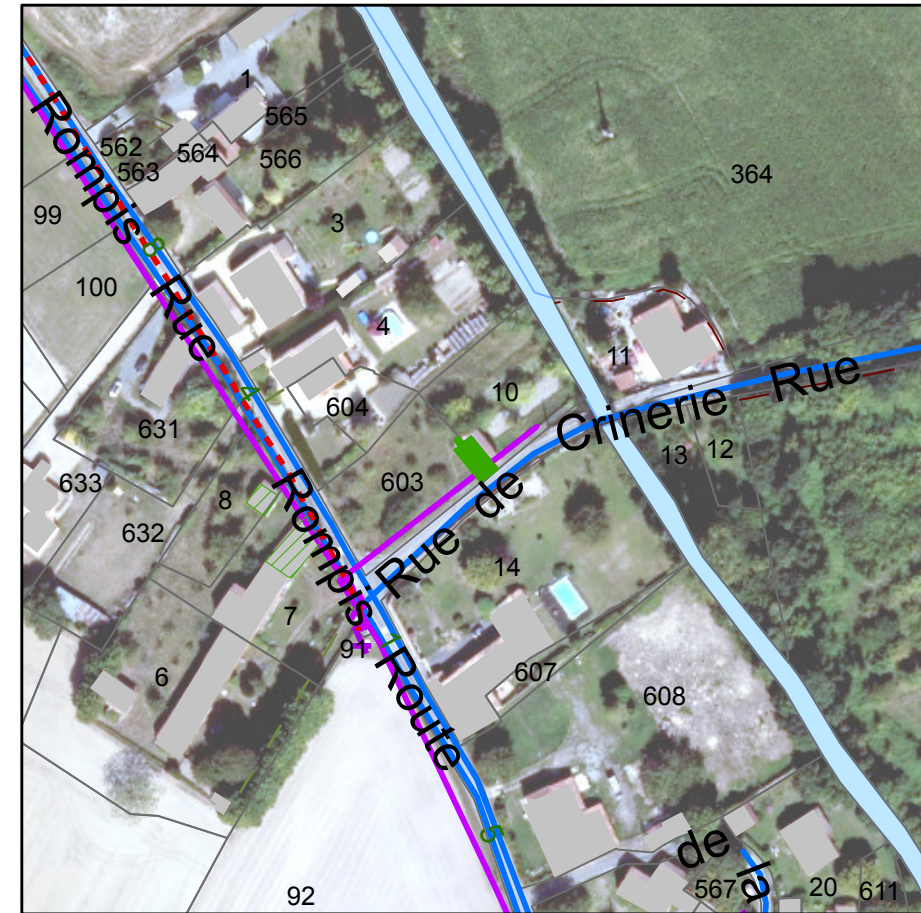
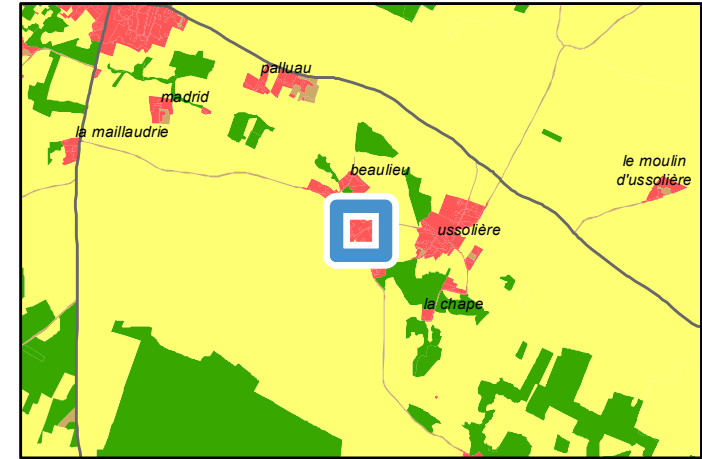
Réseau d'eau : Oui

Périmètre de protection agricole : Non

Présence d'une habitation sur l'unité foncière : Non

Servitude :

Destination initiale : A étudier



Avis changement destination

- Oui

Autre bâti changement destination

- Oui

Réseau électrique

- Réseau aérien basse tension
- Réseau souterrain basse tension
- Réseau souterrain haute tension

Réseau AEP

- Canalisation

PLUi-D - Identification du bâti changement de destination

79334 : Val-du-Mignon - Lieu-dit Le Moulin d'Ussolière

Parcelle : 790334 K0072

Avis changement de destination : Oui

Type de bâti : Bâtiment en pierre sèche avec une toiture en tuile. Ouvertures en bois.

Etat du bâti : Moyen

Accessibilité : Depuis la voirie

Réseau d'électricité : Oui

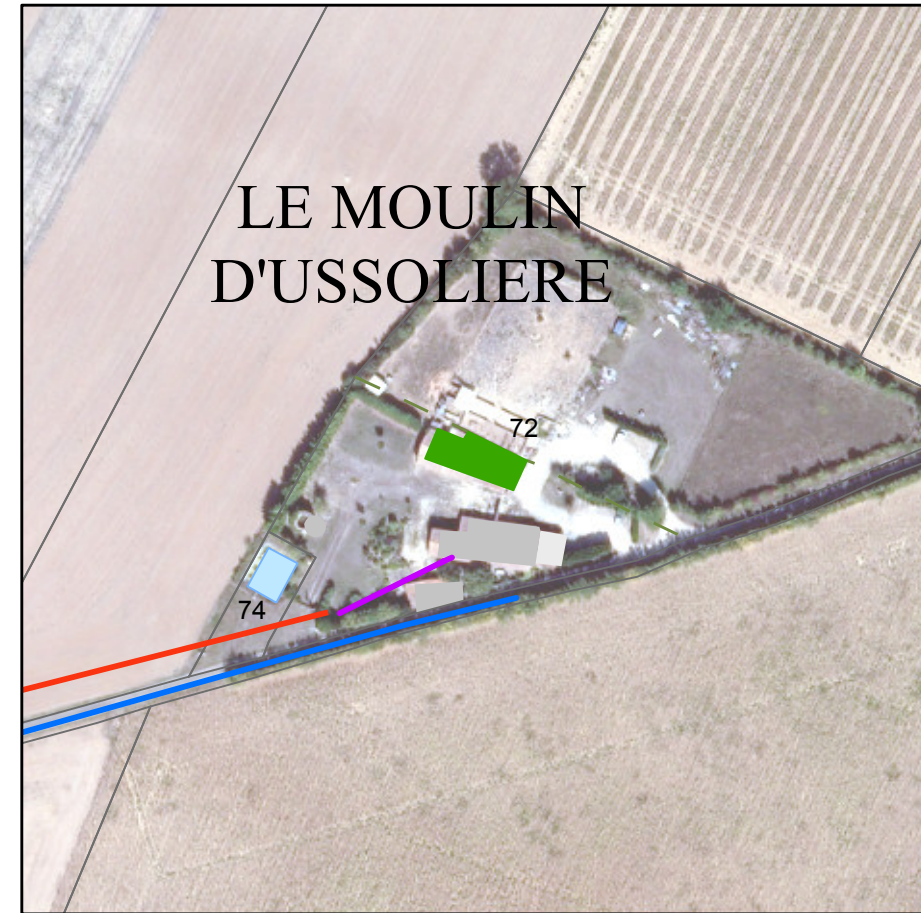
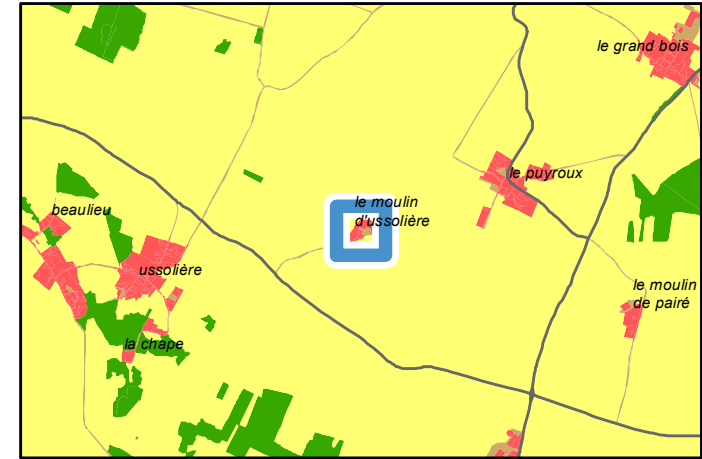
Réseau d'eau : Oui

Périmètre de protection agricole : Non

Présence d'une habitation sur l'unité foncière : Oui

Servitude :

Destination initiale : A étudier



Avis changement destination	
■	Oui
Réseau électrique	
—	Réseau aérien basse tension
—	Réseau aérien haute tension
Réseau AEP	
—	Canalisation

PLUi-D - Identification du bâti changement de destination

79334 : Val-du-Mignon - 1 Rue du Pont

Parcelle : 790334219 C0541

Avis changement de destination : Oui

Type de bâti : Bâtiment en pierre sèche avec une toiture en tuile. Ouverture en bois.

Etat du bâti : Bon

Accessibilité : Depuis la voirie

Réseau d'électricité : Oui

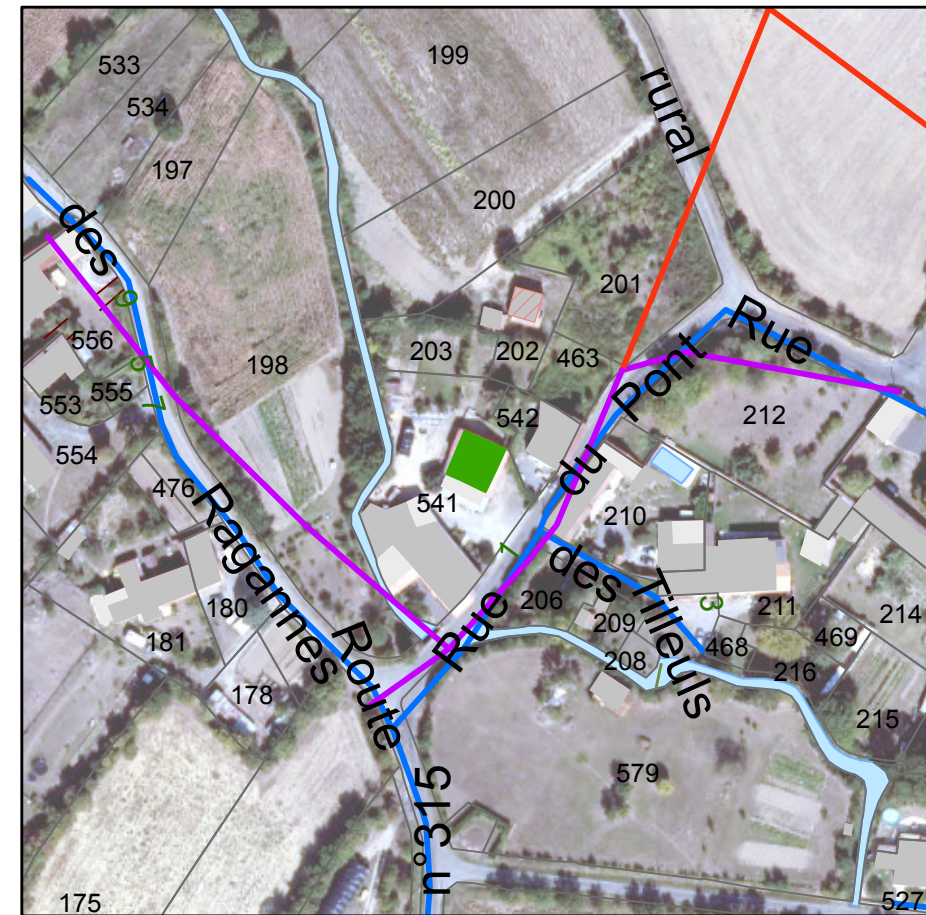
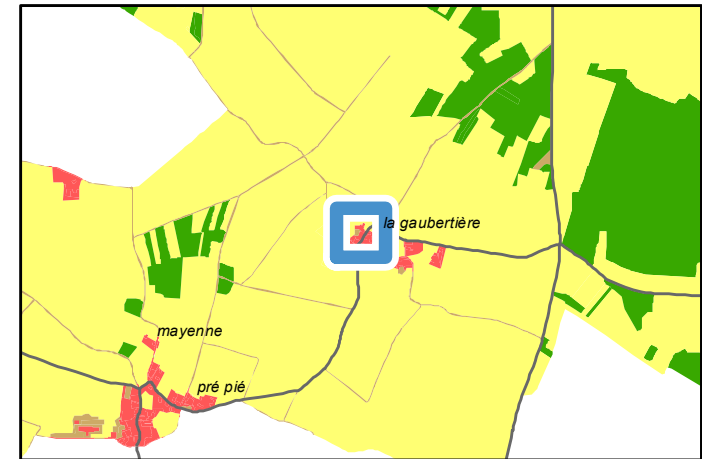
Réseau d'eau : Oui

Périmètre de protection agricole : Non

Présence d'une habitation sur l'unité foncière : Oui

Servitude : Zone inondable

Destination initiale : A étudier



Avis changement destination	
■	Oui
Autre bâti changement destination	
	Non
Réseau électrique	
—	Réseau aérien basse tension
—	Réseau aérien haute tension
Réseau AEP	
—	Canalisation

PLUi-D - Identification du bâti changement de destination

79334 : Val-du-Mignon - Lieu-dit Métairie de Coupigny

Parcelle : 790334328 A0089

Avis changement de destination : Oui

Type de bâti : Hangar en pierre sèche avec une toiture en tuile.

Etat du bâti : Bon

Accessibilité : Depuis la voirie

Réseau d'électricité : Oui

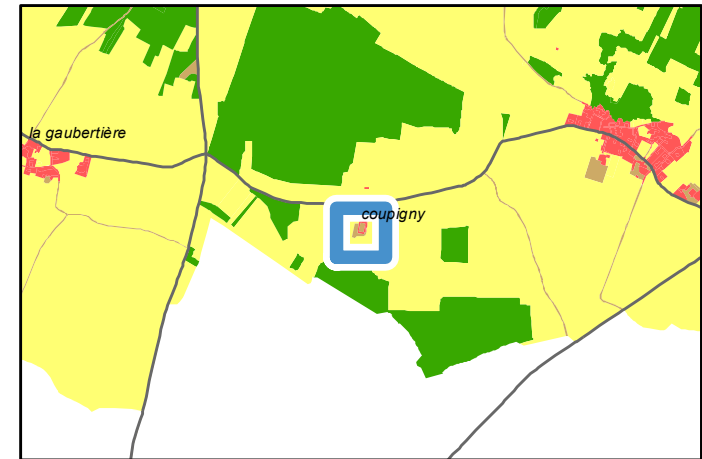
Réseau d'eau : Oui

Périmètre de protection agricole : Non

Présence d'une habitation sur l'unité foncière : Oui

Servitude :

Destination initiale : Agricole



Avis changement destination	
	Oui
Autre bâti changement destination	
	Non
Réseau électrique	
	Réseau aérien haute tension
	Réseau souterrain basse tension
Réseau AEP	
	Canalisation

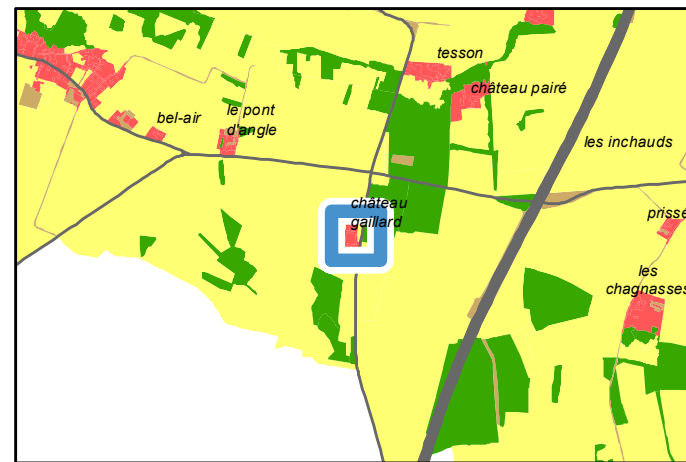
PLUi-D - Identification du bâti changement de destination

79334 : Val-du-Mignon - Lieu-dit Château-Gaillard

Parcelle : 790334328 D0190

Avis changement de destination : Oui

- Type de bâti : Bâtiment en pierre sèche avec une toiture en tuile. Ouvertures en bois.
- Etat du bâti : Bon
- Accessibilité : Depuis la voirie
- Réseau d'électricité : Oui
- Réseau d'eau : Oui
- Périmètre de protection agricole : Non
- Présence d'une habitation sur l'unité foncière : Oui
- Servitude :
- Destination initiale : A étudier



Avis changement destination	
	Oui
Autre bâti changement destination	
	Oui
	Non
Réseau électrique	
	Réseau aérien basse tension
Réseau AEP	
	Canalisation

PLUi-D - Identification du bâti changement de destination

79334 : Val-du-Mignon - Lieu-dit Château-Gaillard

Parcelle : 790334328 D0190

Avis changement de destination : Oui

Type de bâti : Bâtiment en pierre sèche avec une toiture en tuile. Ouvertures en bois.

Etat du bâti : Bon

Accessibilité : Depuis la voirie

Réseau d'électricité : Oui

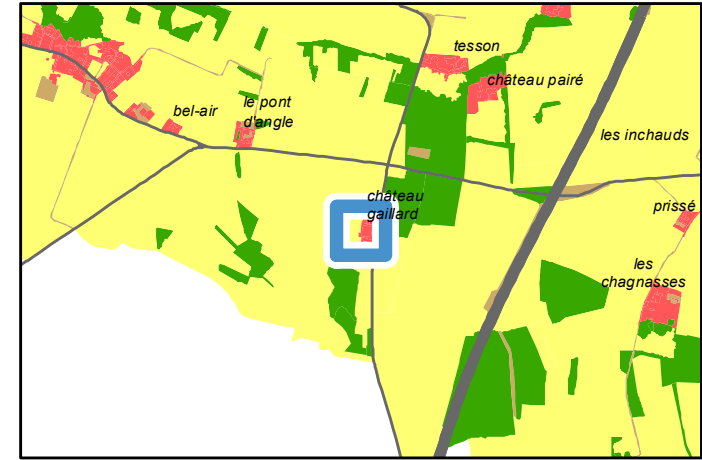
Réseau d'eau : Oui

Périmètre de protection agricole : Non

Présence d'une habitation sur l'unité foncière : Oui

Servitude :

Destination initiale : A étudier



Avis changement destination	
	Oui
Autre bâti changement destination	
	Oui
	Non
Réseau électrique	
	Réseau aérien basse tension
Réseau AEP	
	Canalisation

PLUi-D - Identification du bâti changement de destination

79334 : Val-du-Mignon - Rue du Pré aux Dames

Parcelle : 790334 AB0220

Avis changement de destination : Oui

Type de bâti : Hangar en pierre sèche avec une toiture en tuile.

Etat du bâti : Bon

Accessibilité : Depuis la voirie

Réseau d'électricité : A étudier par le porteur de projet

Réseau d'eau : Oui

Périmètre de protection agricole : Non

Présence d'une habitation sur l'unité foncière : Oui

Servitude : Zone humide et inondable

Destination initiale : A étudier



	Périmètre de protection agricole
	RSD
	Avis changement destination
	Oui
	Autre bâti changement destination
	Oui
	Non
	Réseau électrique
	Réseau aérien basse tension
	Réseau AEP
	Canalisation

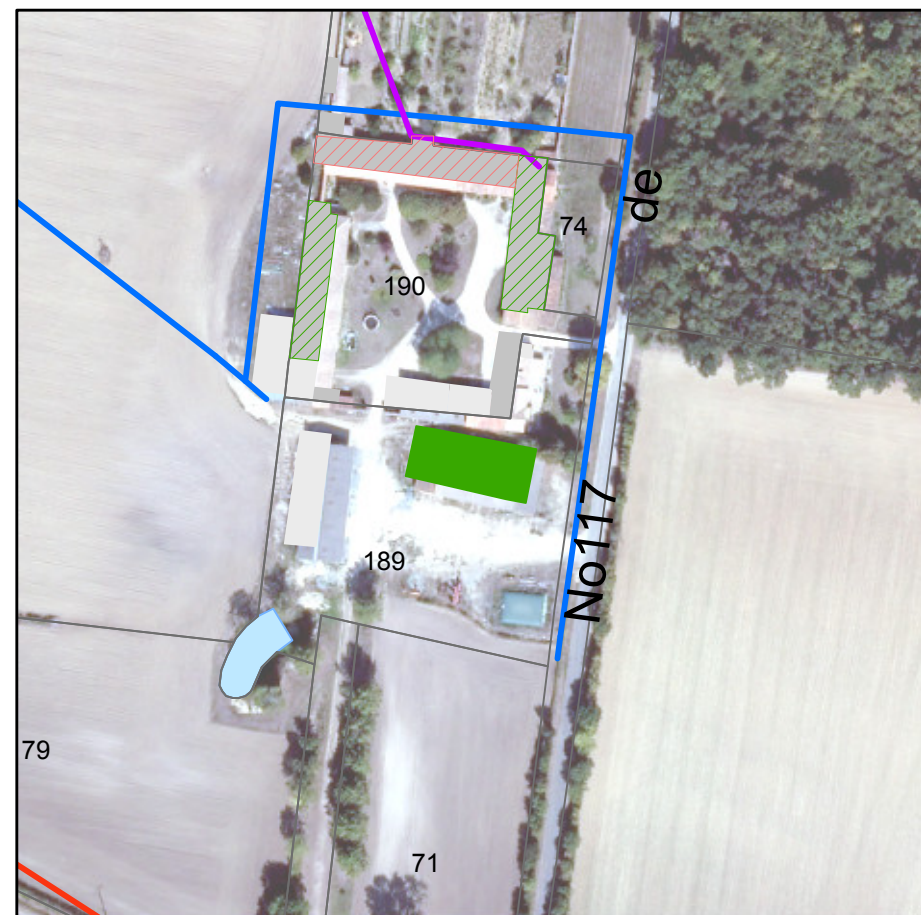
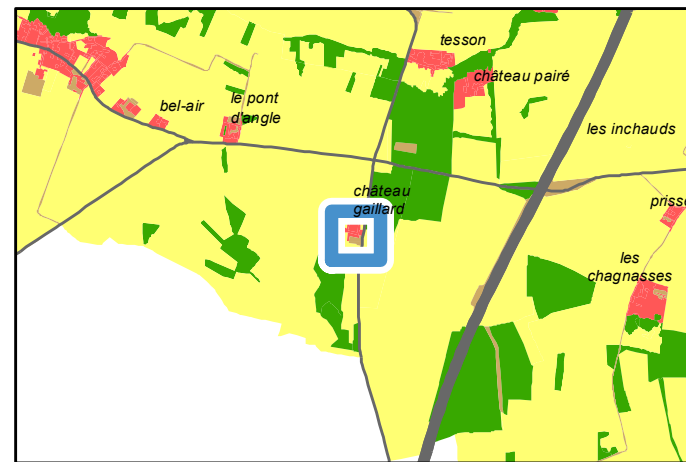
PLUi-D - Identification du bâti changement de destination

79334 : Val-du-Mignon - Lieu-dit Métairie de Château-Gaillard

Parcelle : 790334328 D0189

Avis changement de destination : Oui

- Type de bâti : Bâtiment en pierre sèche avec une toiture en tôle.
- Etat du bâti : Bon
- Accessibilité : Depuis la voirie
- Réseau d'électricité : Non, à moins de 100m
- Réseau d'eau : Oui
- Périmètre de protection agricole : Non
- Présence d'une habitation sur l'unité foncière : Oui
- Servitude :
- Destination initiale : Agricole



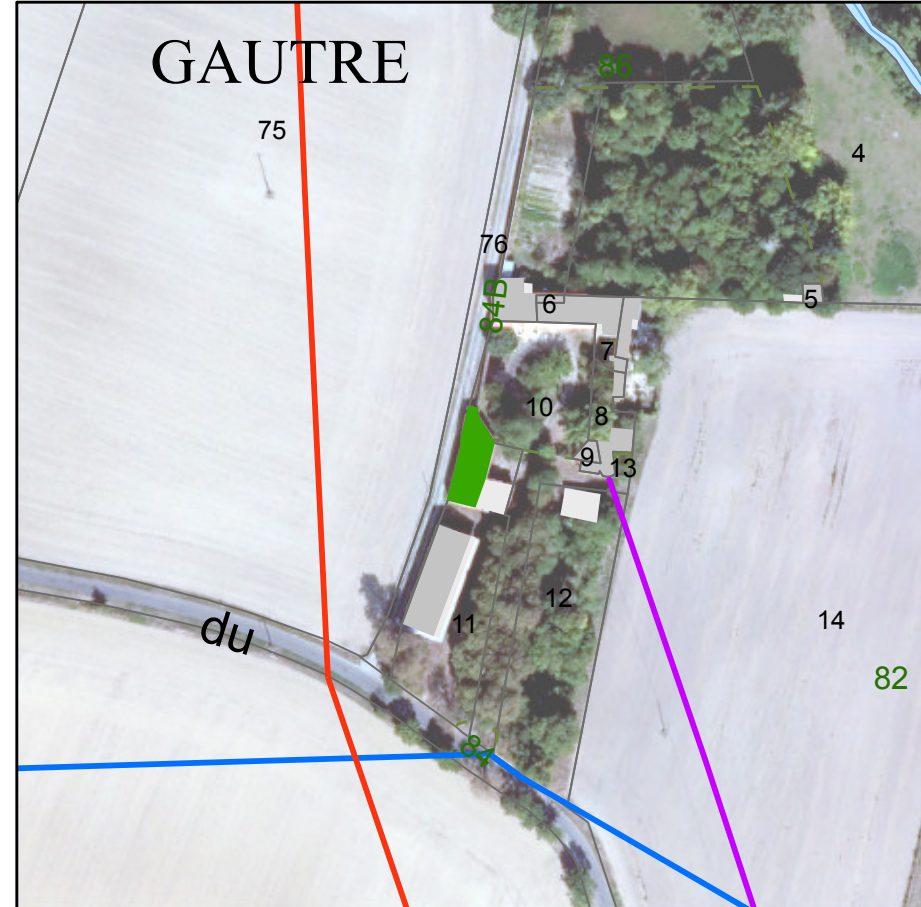
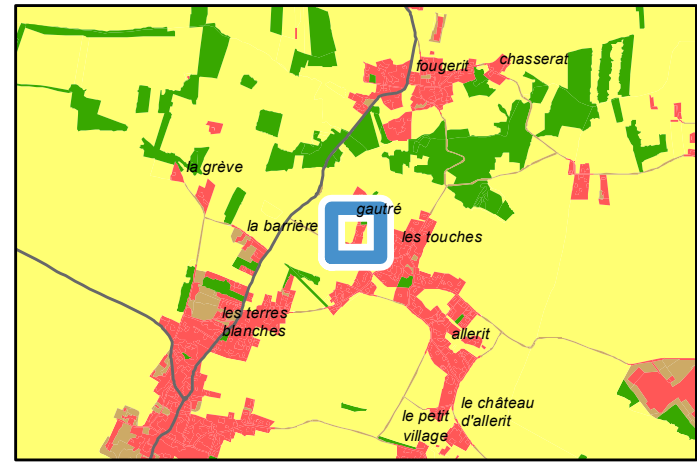
Avis changement destination	
	Oui
Autre bâti changement destination	
	Oui
	Non
Réseau électrique	
	Réseau aérien basse tension
	Réseau aérien haute tension
Réseau AEP	
	Canalisation

PLUi-D - Identification du bâti changement de destination

79335 : Vallans - Lieu-dit Gautré
Parcelle : 790335 AE0011

Avis changement de destination : Oui

- Type de bâti : Bâtiment en pierre sèche avec une toiture en tuile. Ouvertures en bois.
- Etat du bâti : Bon
- Accessibilité : Depuis la voirie
- Réseau d'électricité : Oui
- Réseau d'eau : A étudier par le porteur de projet
- Périmètre de protection agricole : Non
- Présence d'une habitation sur l'unité foncière : Oui
- Servitude :
- Destination initiale : A étudier



Avis changement destination
■ Oui

Réseau électrique
— Réseau aérien basse tension
— Réseau aérien haute tension

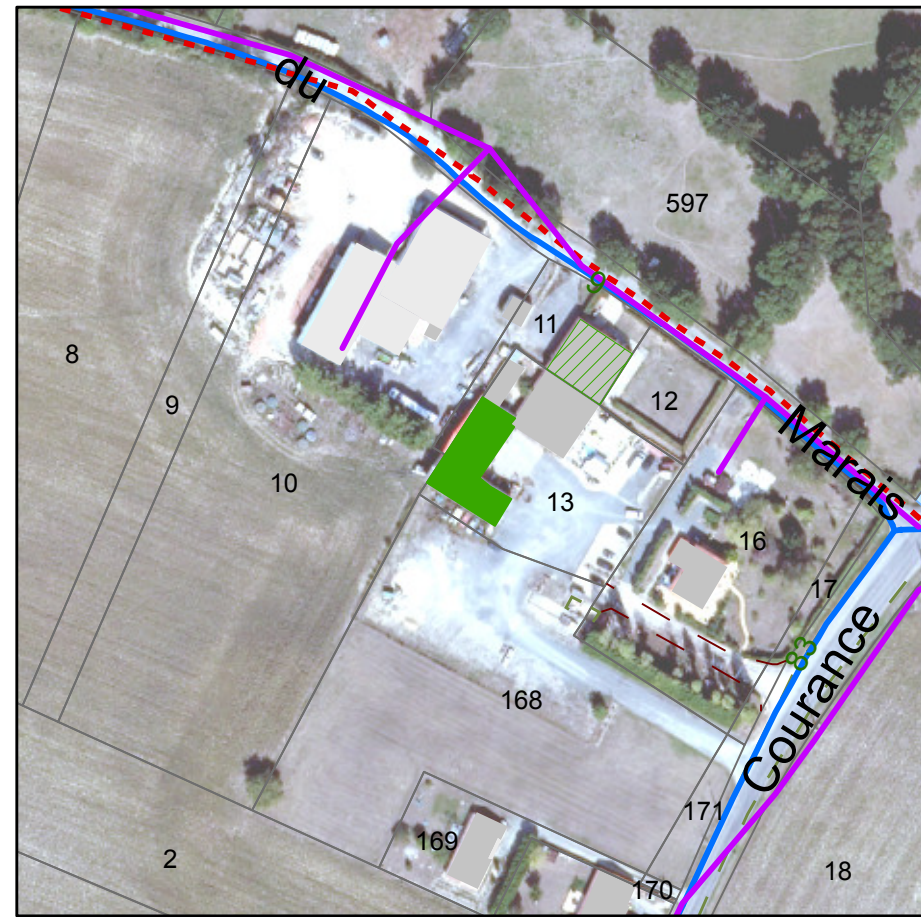
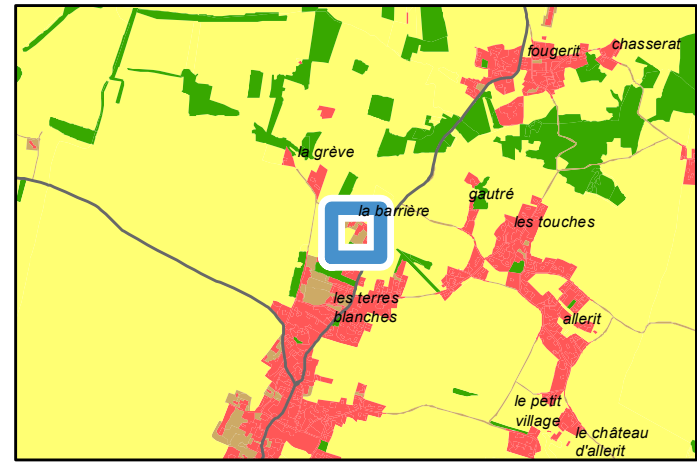
Réseau AEP
— Canalisation

PLUi-D - Identification du bâti changement de destination

79335 : Vallans - Rue du Marais
Parcelle : 790335 AD0013

Avis changement de destination : Oui

- Type de bâti : Bâtiment en pierre sèche avec une toiture en tôle.
- Etat du bâti : Bon
- Accessibilité : Depuis une autre parcelle
- Réseau d'électricité : Oui
- Réseau d'eau : Oui
- Périmètre de protection agricole : Non
- Présence d'une habitation sur l'unité foncière : Oui
- Servitude : Zone humide
- Destination initiale : Agricole



Avis changement destination	
■	Oui
Autre bâti changement destination	
▨	Oui
Réseau électrique	
—	Réseau aérien basse tension
- - -	Réseau souterrain haute tension
Réseau AEP	
—	Canalisation

PLUi-D - Identification du bâti changement de destination

79335 : Vallans - Rue du Marais

Parcelle : 790335 AD0011

Avis changement de destination : Oui

Type de bâti : Bâtiment en pierre sèche avec une toiture en tuile. Portail en tôle et fenêtre en bois.

Etat du bâti : Bon

Accessibilité : Depuis la voirie

Réseau d'électricité : Oui

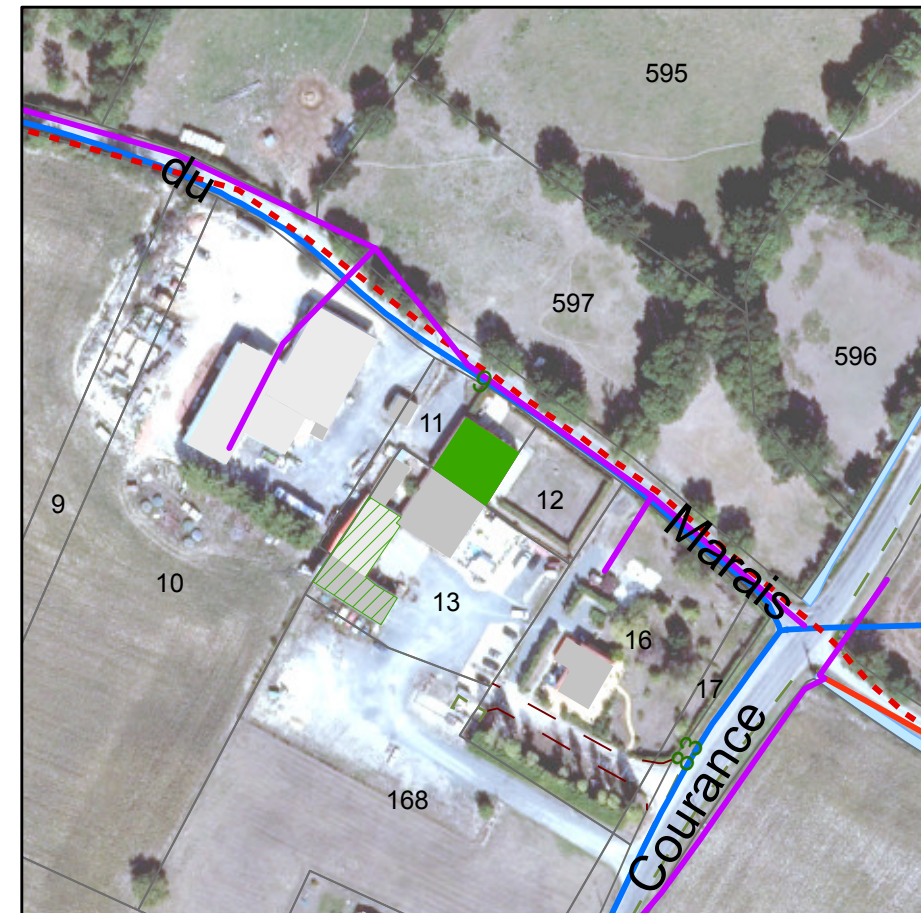
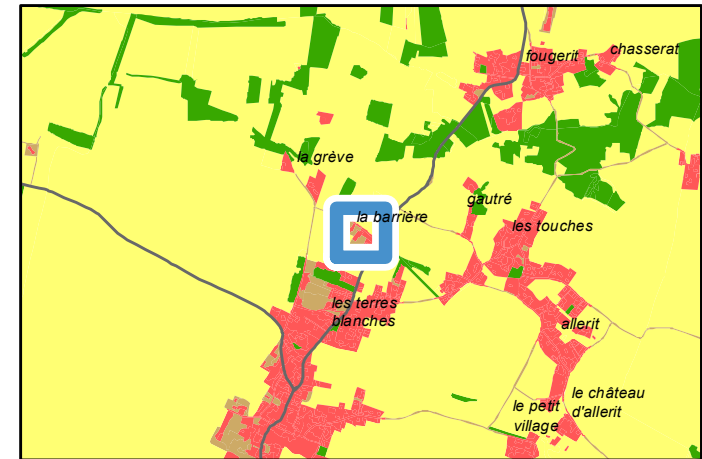
Réseau d'eau : Oui

Périmètre de protection agricole : Non

Présence d'une habitation sur l'unité foncière : Oui

Servitude : Zone humide

Destination initiale : Agricole



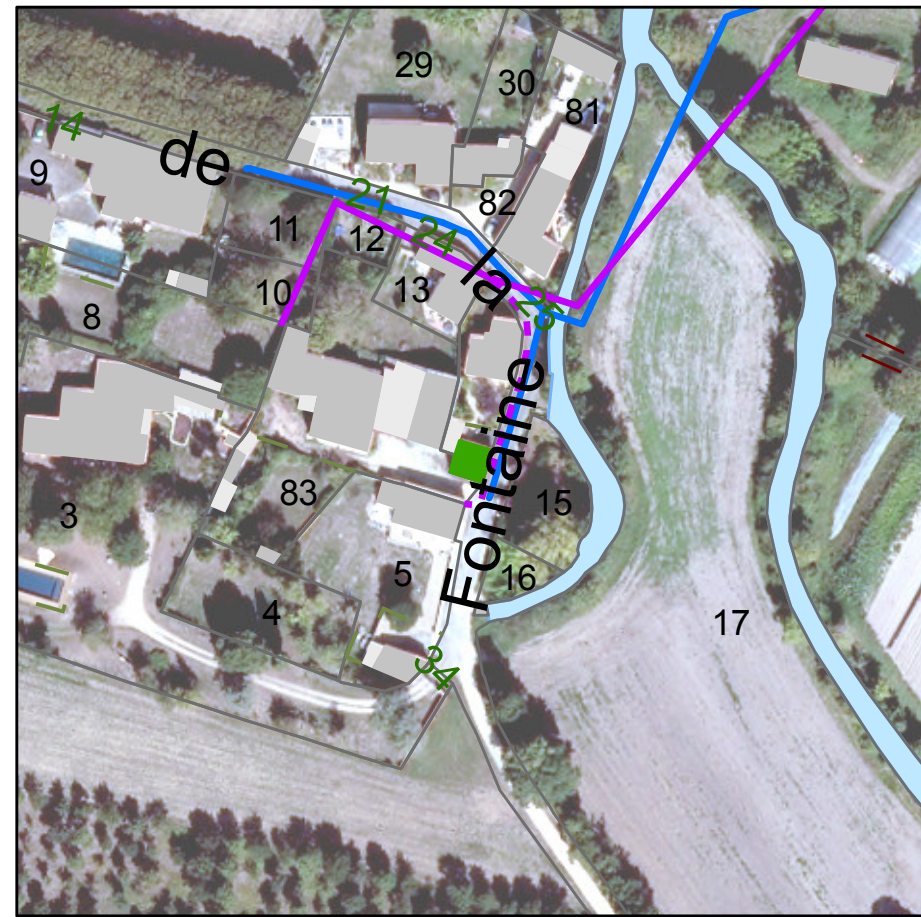
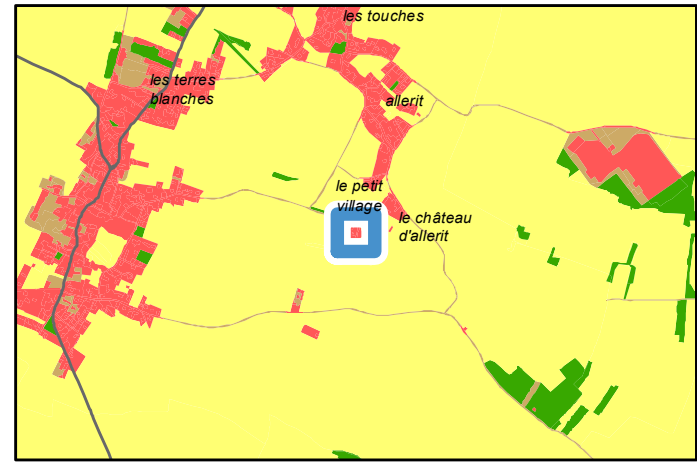
Avis changement destination	
■	Oui
Autre bâti changement destination	
▨	Oui
Réseau électrique	
—	Réseau aérien basse tension
—	Réseau aérien haute tension
- - -	Réseau souterrain haute tension
Réseau AEP	
—	Canalisation

PLUi-D - Identification du bâti changement de destination

79335 : Vallans - Rue de la Fontaine
Parcelle : 790335 AH0014

Avis changement de destination : Oui

- Type de bâti : Bâtiment en pierre sèche avec une toiture en tôle. Porte en bois.
- Etat du bâti : Bon
- Accessibilité : Depuis la voirie
- Réseau d'électricité : Oui
- Réseau d'eau : Oui
- Périmètre de protection agricole : Non
- Présence d'une habitation sur l'unité foncière : Oui
- Servitude :
- Destination initiale : A étudier



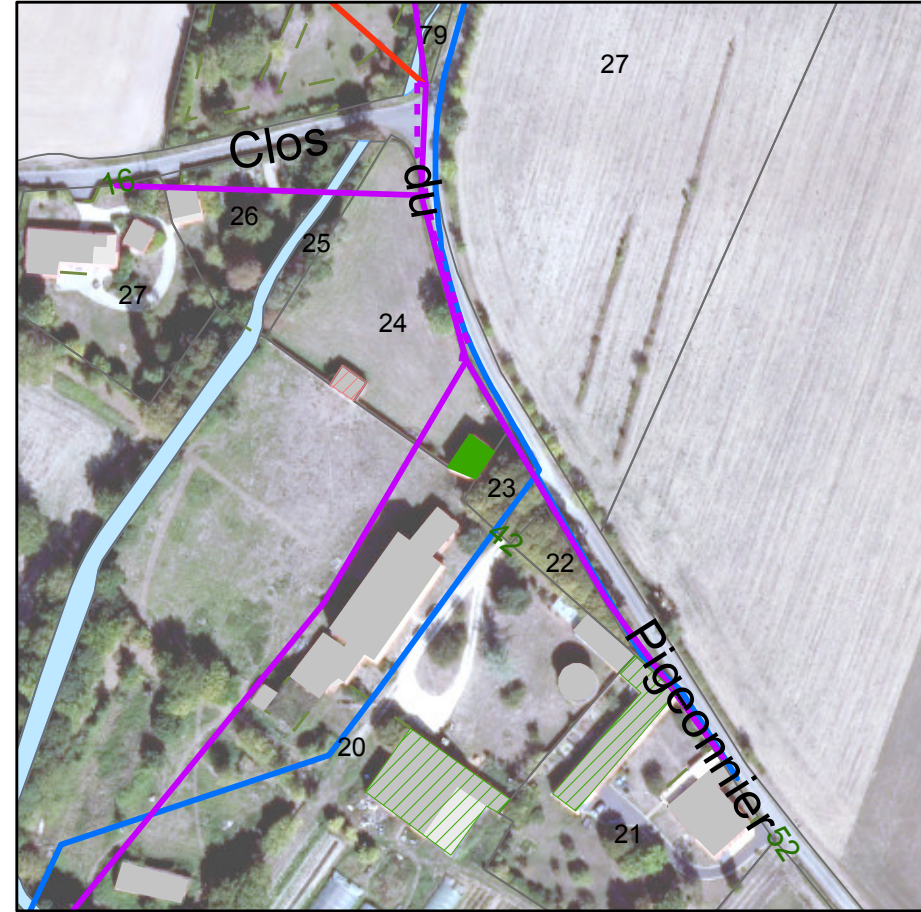
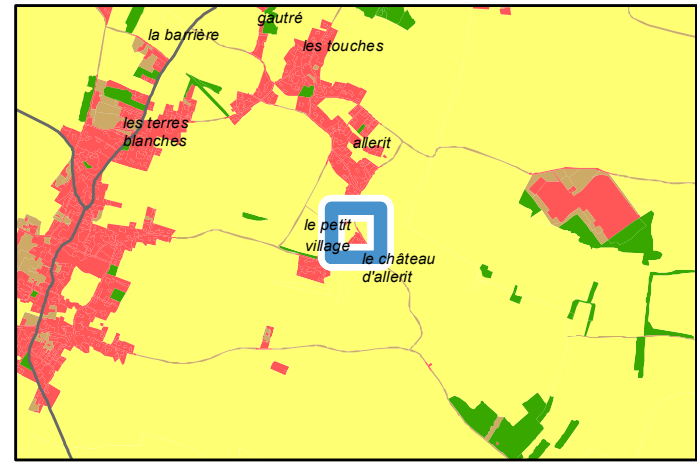
Avis changement destination
■ Oui
Réseau électrique
— Réseau aérien basse tension
- - - Réseau souterrain basse tension
Réseau AEP
— Canalisations

PLUi-D - Identification du bâti changement de destination

79335 : Vallans - Rue du Pigeonnier
Parcelle : 790335 AH0020

Avis changement de destination : Oui

- Type de bâti : Hangar en pierre sèche avec une toiture en tuile. Ouvertures en bois.
- Etat du bâti : Bon
- Accessibilité : Depuis la voirie
- Réseau d'électricité : Oui
- Réseau d'eau : Oui
- Périmètre de protection agricole : Non
- Présence d'une habitation sur l'unité foncière : Oui
- Servitude :
- Destination initiale : A étudier



Avis changement destination	
■	Oui
Autre bâti changement destination	
▨	Oui
▨	Non
Réseau électrique	
—	Réseau aérien basse tension
—	Réseau aérien haute tension
- - -	Réseau souterrain basse tension
Réseau AEP	
—	Canalisation

PLUi-D - Identification du bâti changement de destination

79335 : Vallans - Rue du Pigeonnier

Parcelle : 790335 AH0020

Avis changement de destination : Oui

Type de bâti : Grange en pierre sèche avec une toiture en tuile. Ouvertures en bois.

Etat du bâti : Bon

Accessibilité : Depuis la voirie

Réseau d'électricité : Oui

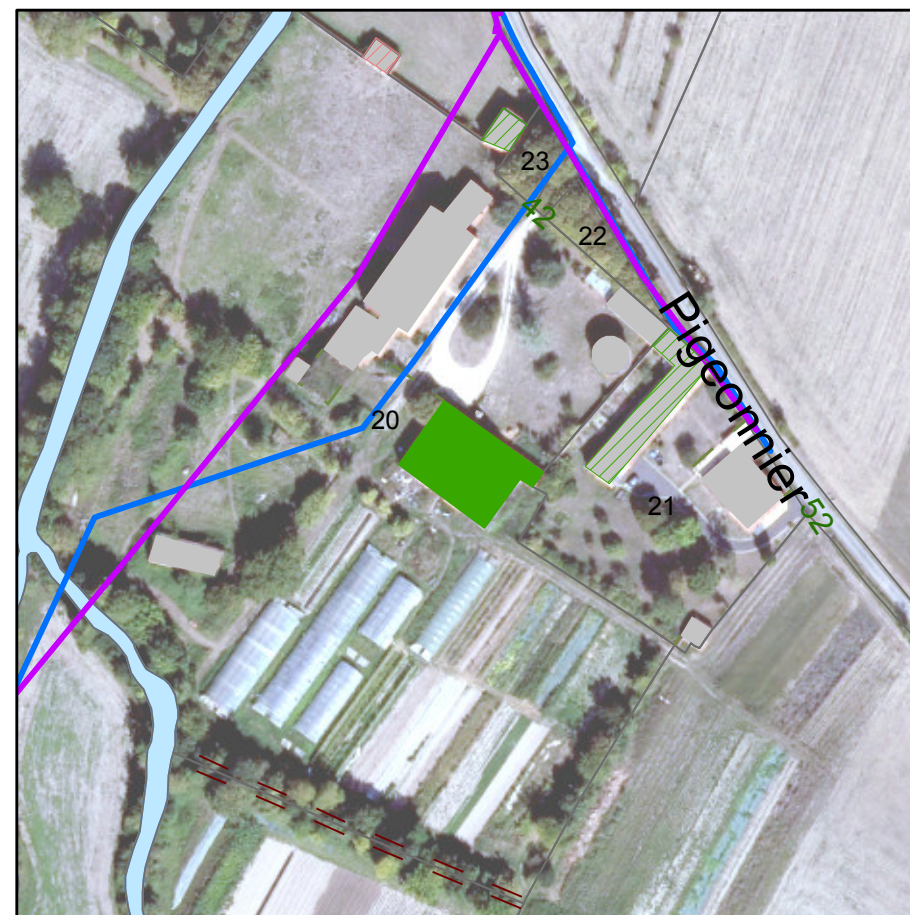
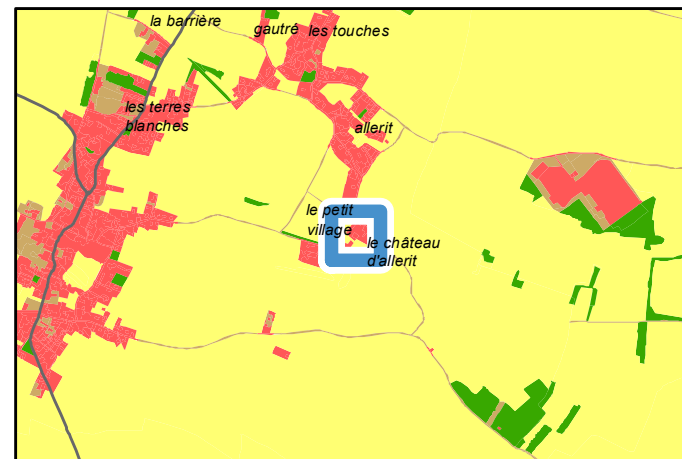
Réseau d'eau : Oui

Périmètre de protection agricole : Non

Présence d'une habitation sur l'unité foncière : Oui

Servitude :

Destination initiale : A étudier



Avis changement destination	
	Oui
Autre bâti changement destination	
	Oui
	Non
Réseau électrique	
	Réseau aérien basse tension
	Réseau souterrain basse tension
Réseau AEP	
	Canalisation

PLUi-D - Identification du bâti changement de destination

79335 : Vallans - 52 Rue du Pigeonnier

Parcelle : 790335 AH0021

Avis changement de destination : Oui

Type de bâti : Bâtiment en pierre sèche avec une toiture en tuile.

Etat du bâti : Bon

Accessibilité : Depuis la voirie

Réseau d'électricité : Oui

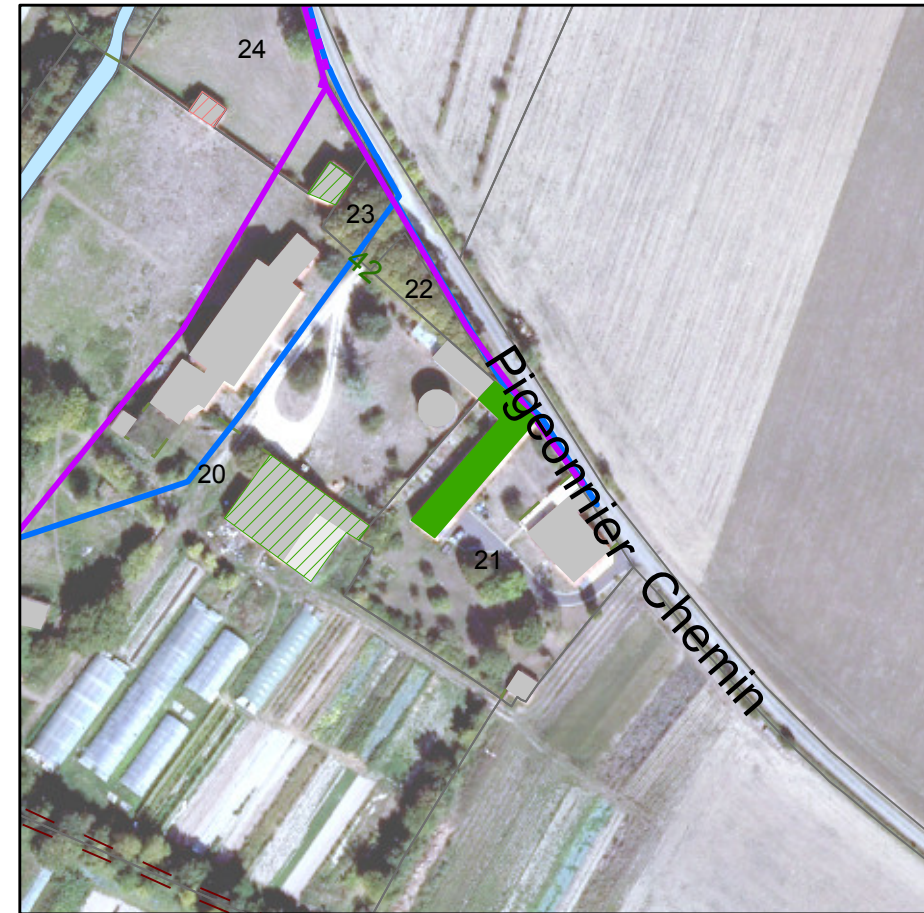
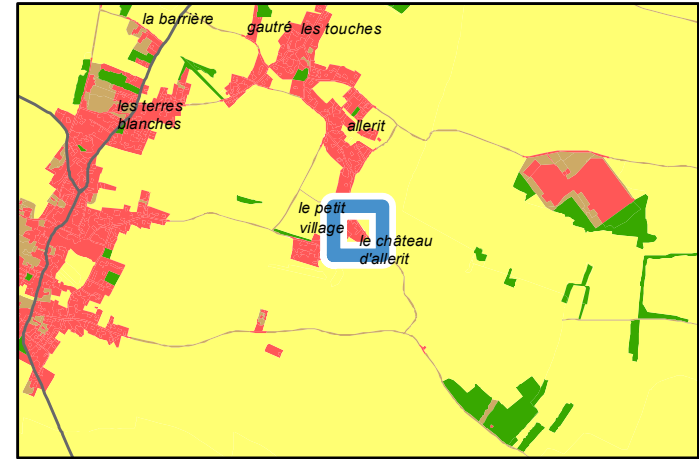
Réseau d'eau : Oui

Périmètre de protection agricole : Non

Présence d'une habitation sur l'unité foncière : Oui

Servitude :

Destination initiale : A étudier



Avis changement destination	
	Oui
Autre bâti changement destination	
	Oui
	Non
Réseau électrique	
	Réseau aérien basse tension
	Réseau souterrain basse tension
Réseau AEP	
	Canalisation

PLUi-D - Identification du bâti changement de destination

79337 : Le Vanneau-Irleau - 11 Rue Sainte-Sabine

Parcelle : 790337 AT0151

Avis changement de destination : Oui

Type de bâti : Bâtiment en pierre sèche avec une partie de la toiture en tuile et l'autre en tôle.

Etat du bâti : Moyen

Accessibilité : Depuis la voirie

Réseau d'électricité : Oui

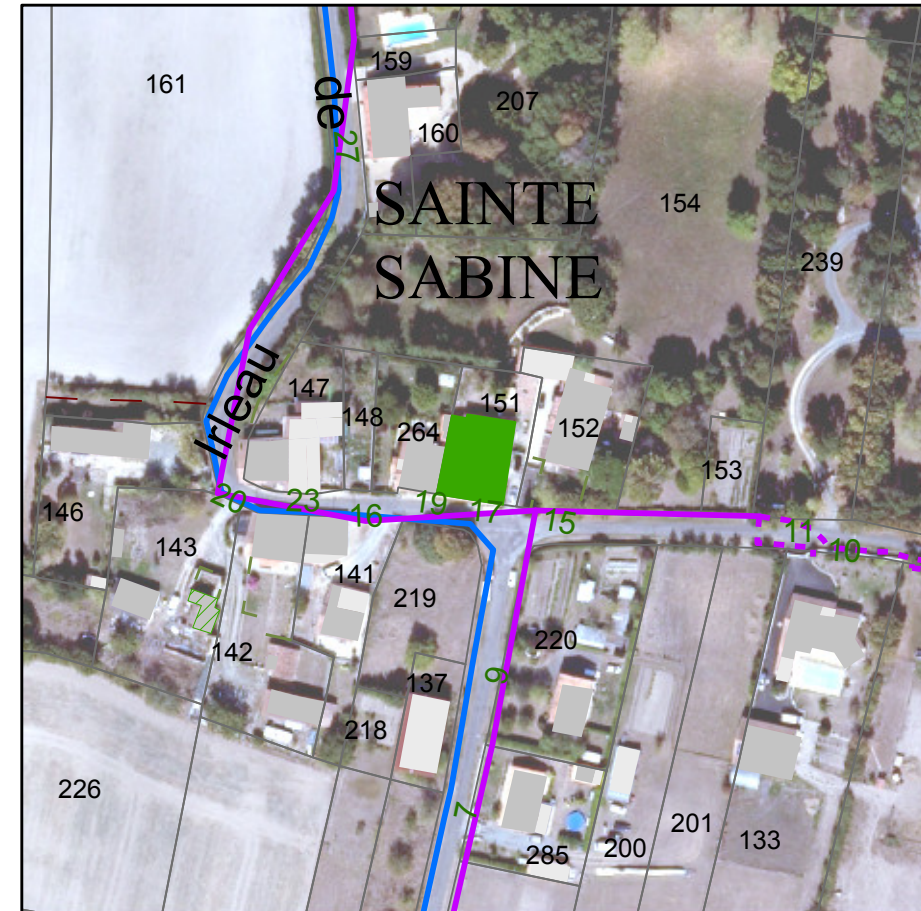
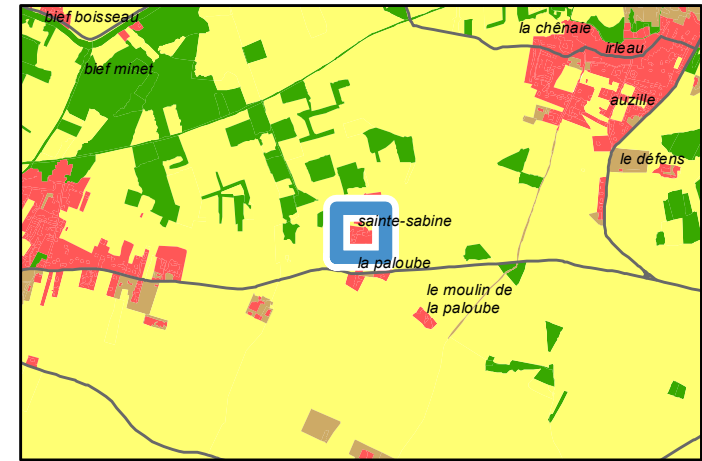
Réseau d'eau : Oui

Périmètre de protection agricole : Non

Présence d'une habitation sur l'unité foncière : Oui

Servitude :

Destination initiale : A étudier



Avis changement destination	
	Oui
Autre bâti changement destination	
	Oui
Réseau électrique	
	Réseau aérien basse tension
	Réseau souterrain basse tension
Réseau AEP	
	Canalisation

PLUi-D - Identification du bâti changement de destination

79337 : Le Vanneau-Irleau - Rue Sainte-Sabine

Parcelle : 790337 AT0143

Avis changement de destination : Oui

Type de bâti : Bâtiment en pierre sèche avec une toiture partiellement écroulée.

Etat du bâti : Très mauvais

Accessibilité : Depuis la voirie

Réseau d'électricité : Oui

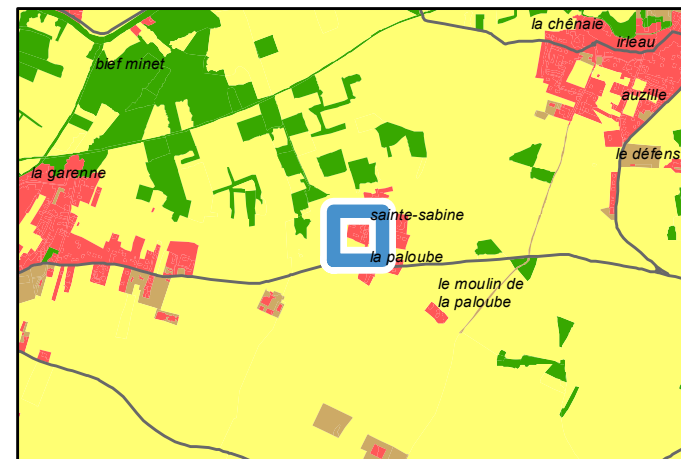
Réseau d'eau : Oui

Périmètre de protection agricole : Non

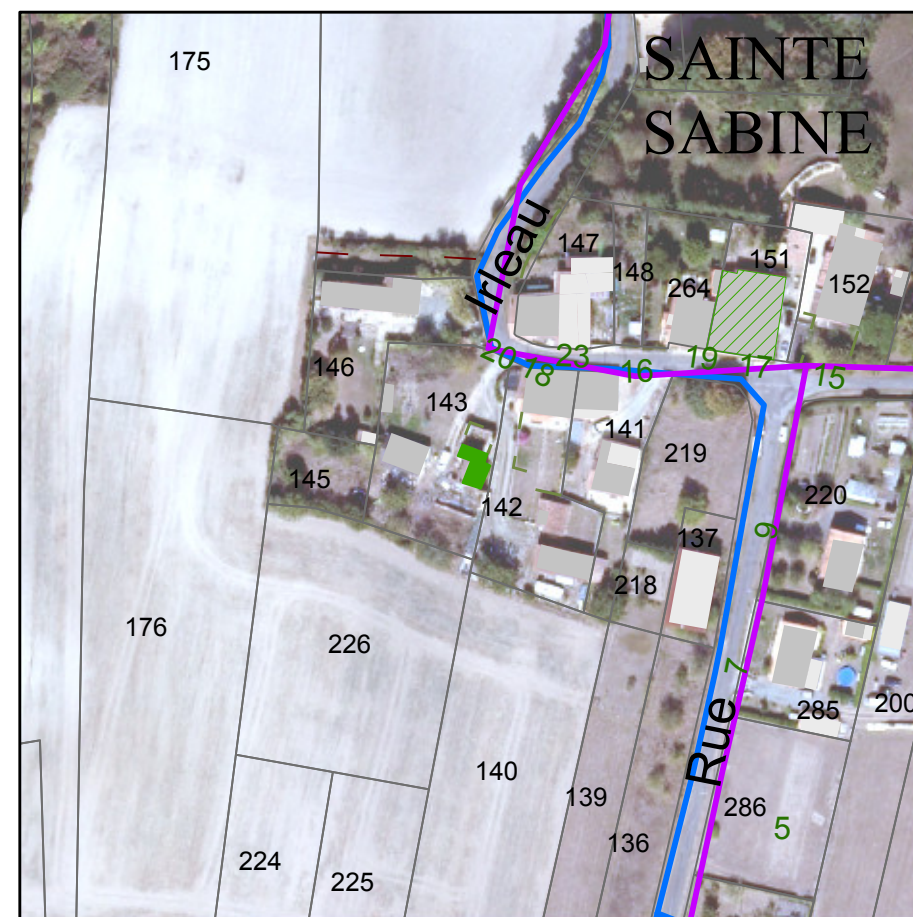
Présence d'une habitation sur l'unité foncière : Oui

Servitude :

Destination initiale : A étudier



Avis changement destination	■ Oui
Autre bâti changement destination	▨ Oui
Réseau électrique	— Réseau aérien basse tension
Réseau AEP	— Canalisations



PLUi-D - Identification du bâti changement de destination

79337 : Le Vanneau-Irleau - 1 La Chaussée

Parcelle : 790337 AL0108

Avis changement de destination : Oui

Type de bâti : Grange et hangar en pierre sèche avec une toiture en tuile.

Etat du bâti : Moyen

Accessibilité : Depuis la voirie

Réseau d'électricité : Oui

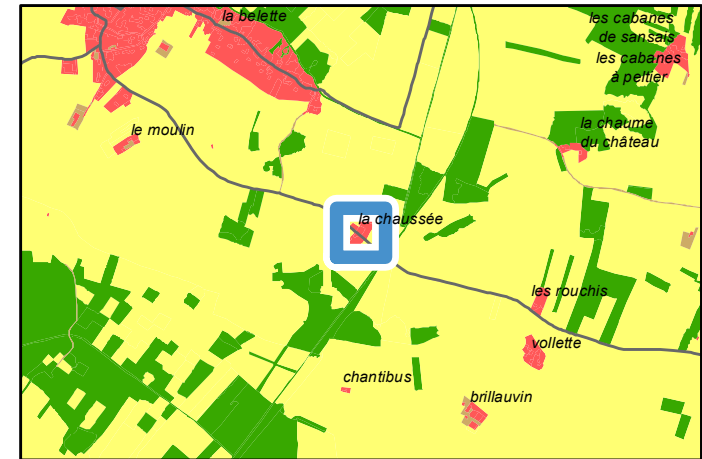
Réseau d'eau : Oui

Périmètre de protection agricole : Non

Présence d'une habitation sur l'unité foncière : Oui

Servitude : Zone humide et inondable

Destination initiale : A étudier



Avis changement destination	
	Oui
Autre bâti changement destination	
	Non
Réseau électrique	
	Réseau aérien basse tension
	Réseau aérien haute tension
Réseau AEP	
	Canalisation



PLUi-D - Identification du bâti changement de destination

79351 : Villiers-en-Plaine - Le petit maudit

Parcelle : 790351 ZS0031

Avis changement de destination : Oui

Type de bâti : Grange en pierre sèche avec une toiture en tôle.

Etat du bâti : Moyen

Accessibilité : Depuis la voirie

Réseau d'électricité : Oui

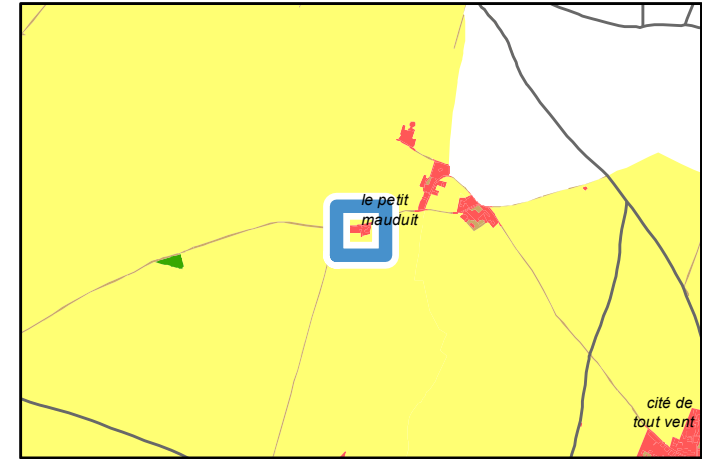
Réseau d'eau : Oui

Périmètre de protection agricole : Non

Présence d'une habitation sur l'unité foncière : Oui

Servitude :

Destination initiale : A étudier



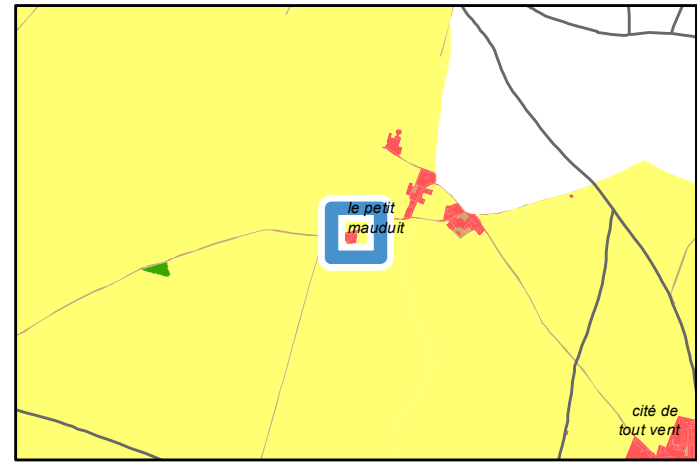
Avis changement destination	
	Oui
Autre bâti changement destination	
	Oui
	Non
Réseau électrique	
	Réseau aérien basse tension
Réseau AEP	
	Canalisation

PLUi-D - Identification du bâti changement de destination

79351 : Villiers-en-Plaine - Le petit mauduit
Parcelle : 790351 ZS0031

Avis changement de destination : Oui

- Type de bâti : Bâtiment en pierre sèche avec une toiture en tuile.
- Etat du bâti : Moyen
- Accessibilité : Depuis la voirie
- Réseau d'électricité : Oui
- Réseau d'eau : Oui
- Périmètre de protection agricole : Non
- Présence d'une habitation sur l'unité foncière : Oui
- Servitude :
- Destination initiale : A étudier



Avis changement destination	
	Oui
Autre bâti changement destination	
	Oui
	Non
Réseau électrique	
	Réseau aérien basse tension
Réseau AEP	
	Canalisation



PLUi-D - Identification du bâti changement de destination

79351 : Villiers-en-Plaine - Lieu-dit Coursay

Parcelle : 790351 ZR0068

Avis changement de destination : Oui

Type de bâti : Grange en pierre sèche avec une toiture en tôle. Ouvertures en tôle.

Etat du bâti : Bon

Accessibilité : Depuis la voirie

Réseau d'électricité : Oui

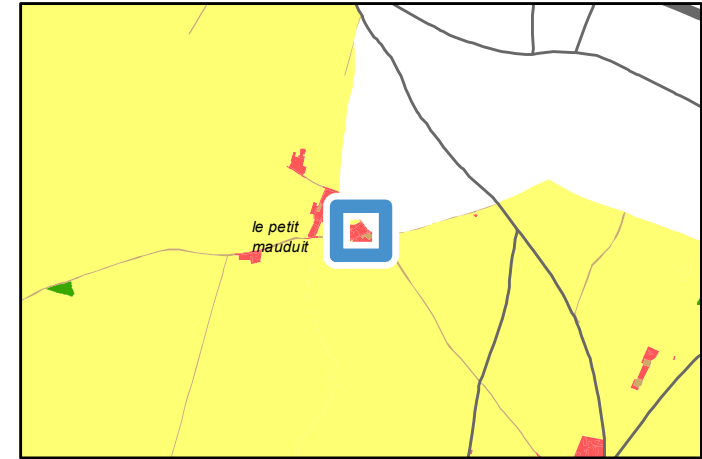
Réseau d'eau : Oui

Périmètre de protection agricole : Oui

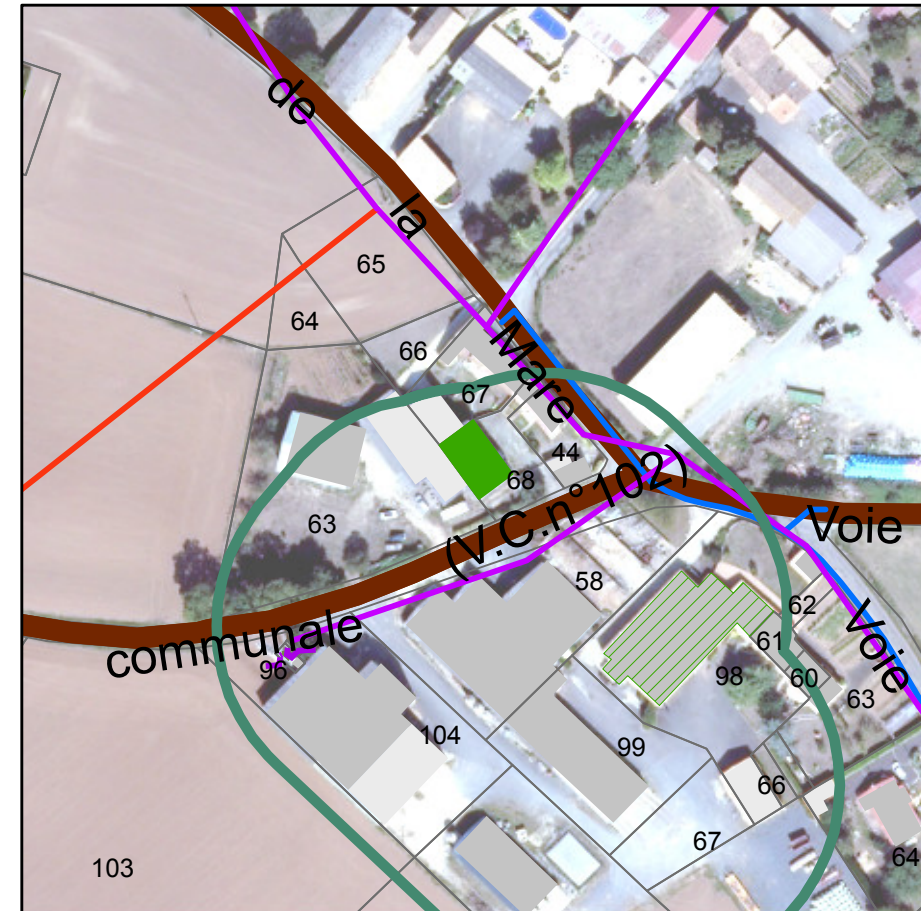
Présence d'une habitation sur l'unité foncière : Oui

Servitude :

Destination initiale : A étudier



Périmètre de protection agricole		RSD
Avis changement destination		Oui
Autre bâti changement destination		Oui
Réseau électrique		Réseau aérien basse tension
		Réseau aérien haute tension
Réseau AEP		Canalisation

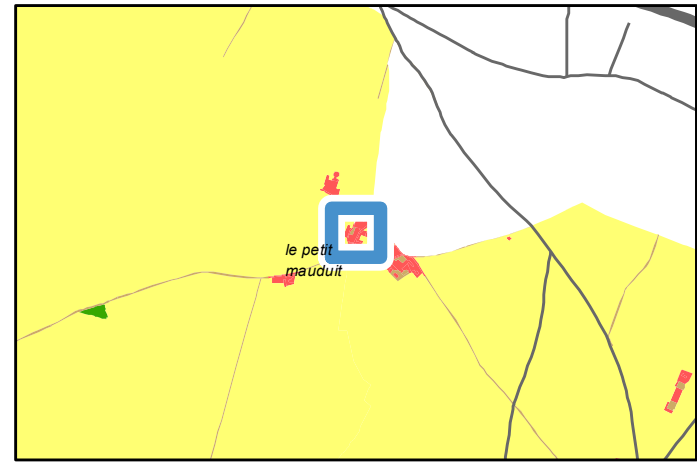


PLUi-D - Identification du bâti changement de destination

79351 : Villiers-en-Plaine - 48 Chemin de la Mare
Parcelle : 790351 ZR0061

Avis changement de destination : Oui

- Type de bâti : Bâtiment en pierre sèche avec une toiture en tuile. Ouvertures en bois.
- Etat du bâti : Bon
- Accessibilité : Depuis la voirie
- Réseau d'électricité : Oui
- Réseau d'eau : Oui
- Périmètre de protection agricole : Non
- Présence d'une habitation sur l'unité foncière : Non
- Servitude :
- Destination initiale : Agricole



Périmètre de protection agricole
 ICPE

Avis changement destination
 Oui

Autre bâti changement destination
 Oui
 Non

Réseau électrique
 Réseau aérien basse tension
 Réseau aérien haute tension

Réseau AEP
 Canalisations

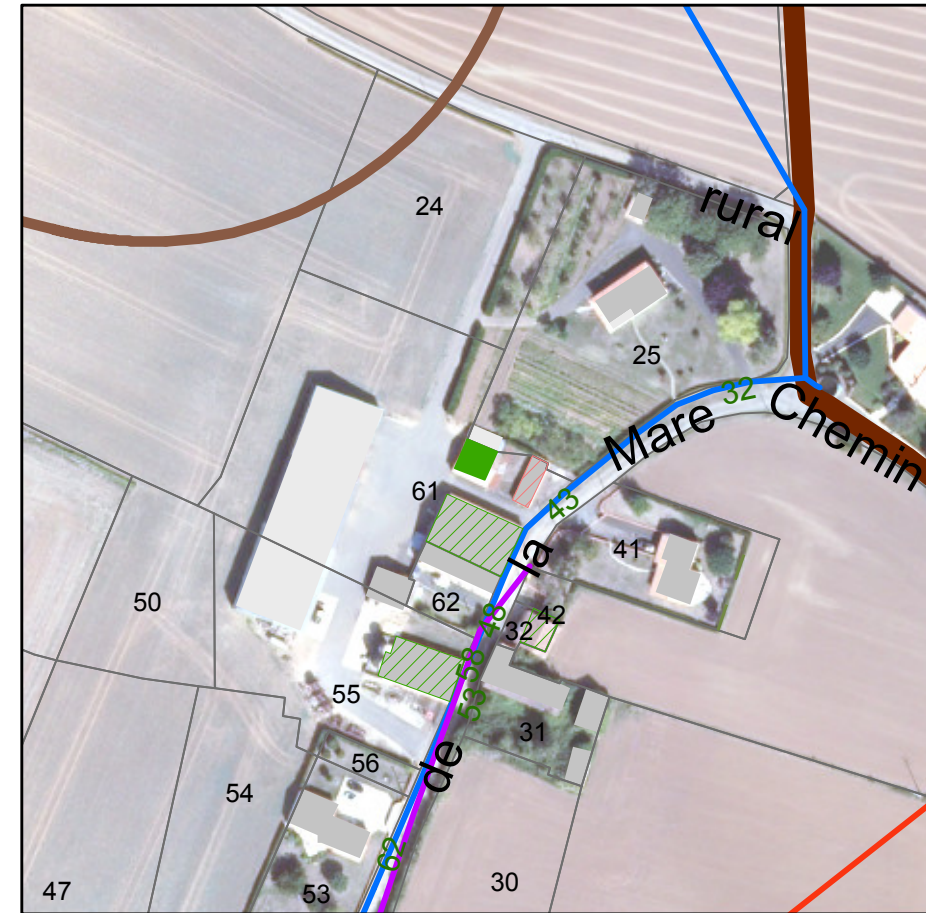
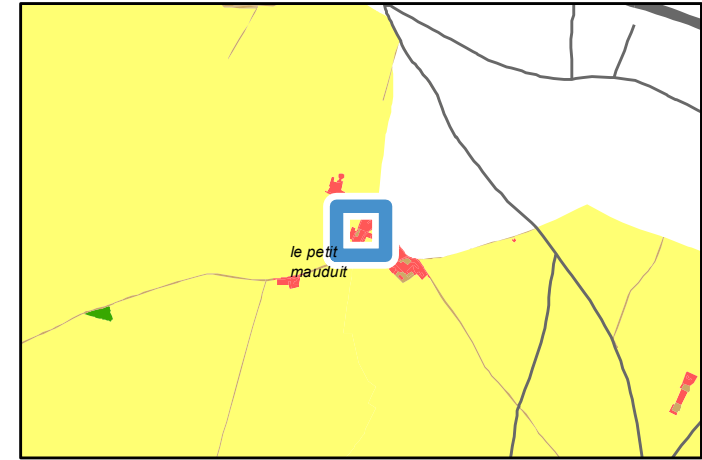


PLUi-D - Identification du bâti changement de destination

79351 : Villiers-en-Plaine - 48 Chemin de la Mare
Parcelle : 790351 ZR0061

Avis changement de destination : Oui

- Type de bâti : Bâtiment en pierre sèche avec une toiture en tuile. Ouvertures en bois et PVC.
- Etat du bâti : Bon
- Accessibilité : Depuis la voirie
- Réseau d'électricité : Oui
- Réseau d'eau : Oui
- Périmètre de protection agricole : Non
- Présence d'une habitation sur l'unité foncière : Non
- Servitude :
- Destination initiale : A étudier



Périmètre de protection agricole	
	ICPE
Avis changement destination	
	Oui
Autre bâti changement destination	
	Oui
	Non
Réseau électrique	
	Réseau aérien basse tension
	Réseau aérien haute tension
Réseau AEP	
	Canalisation

PLUi-D - Identification du bâti changement de destination

79351 : Villiers-en-Plaine - Chemin de la Mare

Parcelle : 790351 ZR0032

Avis changement de destination : Oui

Type de bâti : Bâtiment en pierre sèche avec une toiture en tuile. Portail en tôle.

Etat du bâti : Moyen

Accessibilité : Depuis la voirie

Réseau d'électricité : Oui

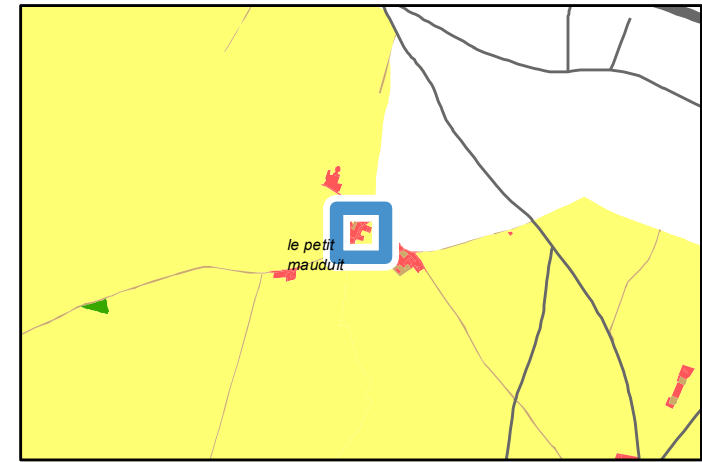
Réseau d'eau : Oui

Périmètre de protection agricole : Non

Présence d'une habitation sur l'unité foncière : Non

Servitude :

Destination initiale : A étudier



Périmètre de protection agricole

- ICPE
- RSD

Avis changement destination

- Oui

Autre bâti changement destination

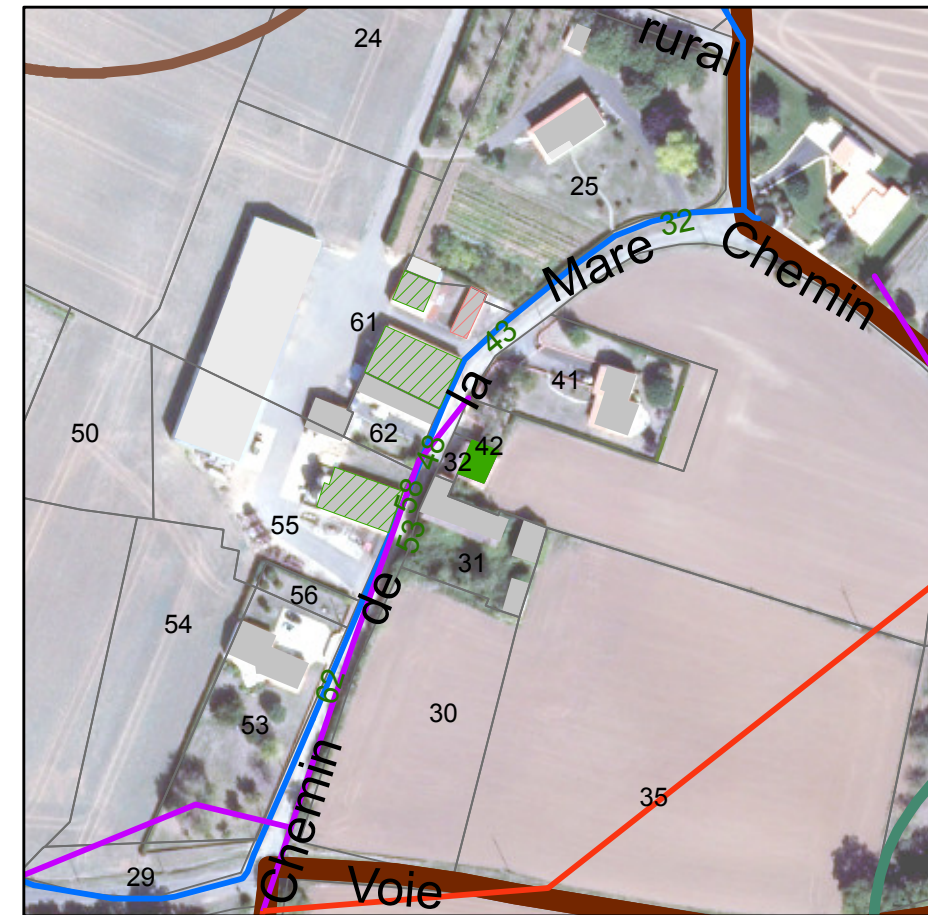
- Oui
- Non

Réseau électrique

- Réseau aérien basse tension
- Réseau aérien haute tension

Réseau AEP

- Canalisation



PLUi-D - Identification du bâti changement de destination

79351 : Villiers-en-Plaine - 48 Chemin de la Mare

Parcelle : 790351 ZR0055

Avis changement de destination : Oui

Type de bâti : Bâtiment en pierre sèche avec une toiture en tuile.

Etat du bâti : Bon

Accessibilité : Depuis la voirie

Réseau d'électricité : Oui

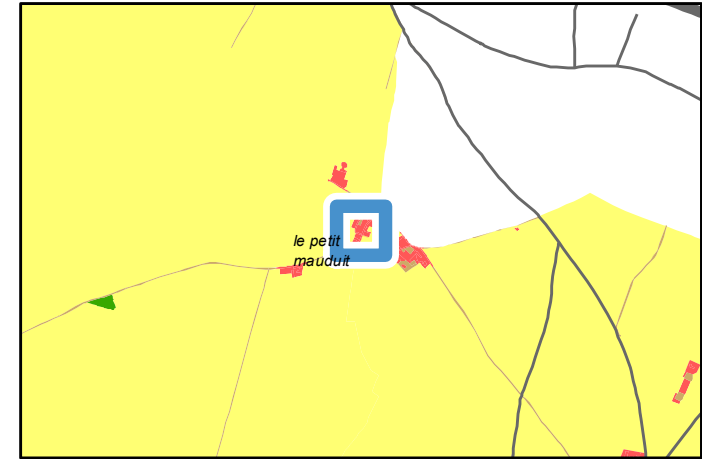
Réseau d'eau : Oui








Périmètre de protection agricole : Non

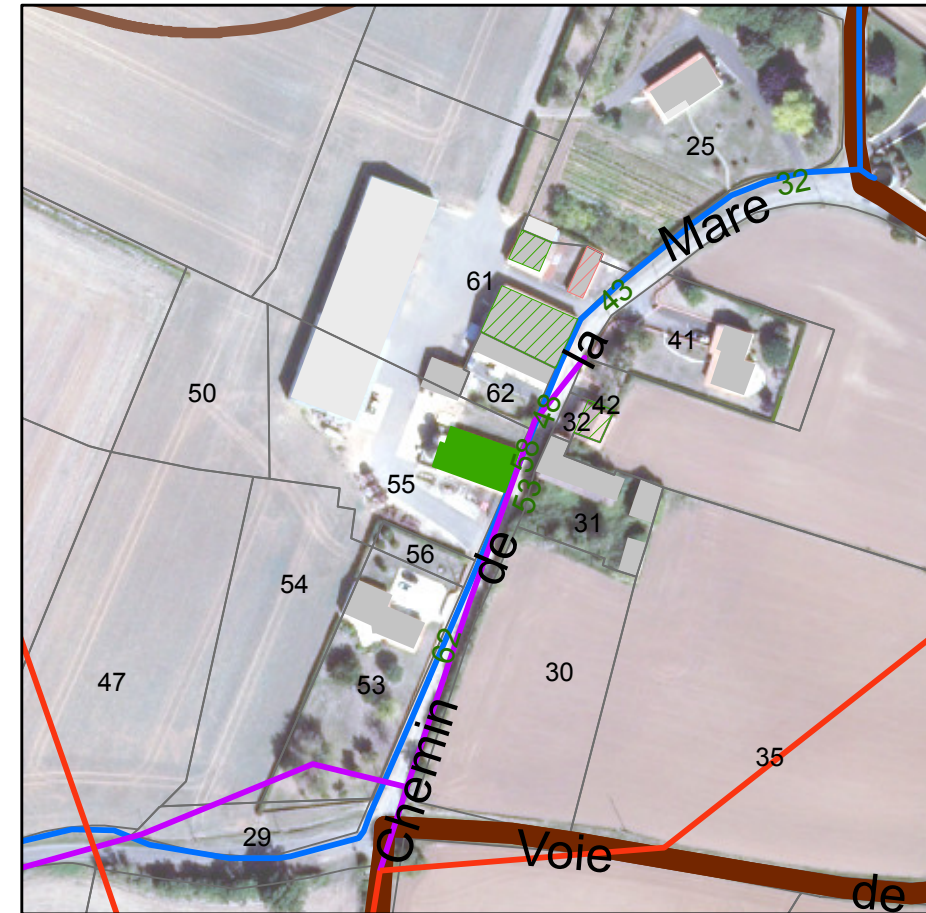
Présence d'une habitation sur l'unité foncière : Non

Servitude :

Destination initiale : Agricole



	Périmètre de protection agricole
	ICPE
	Avis changement destination
	Oui
	Autre bâti changement destination
	Oui
	Non
	Réseau électrique
	Réseau aérien basse tension
	Réseau aérien haute tension
	Réseau AEP
	Canalisation



PLUi-D - Identification du bâti changement de destination

79351 : Villiers-en-Plaine - Lieu-dit Vaubrandon

Parcelle : 790351 YA0070

Avis changement de destination : Oui

Type de bâti : Bâtiment en pierre sèche avec une toiture en tuile

Etat du bâti : Bon

Accessibilité : Depuis la voirie

Réseau d'électricité : Oui

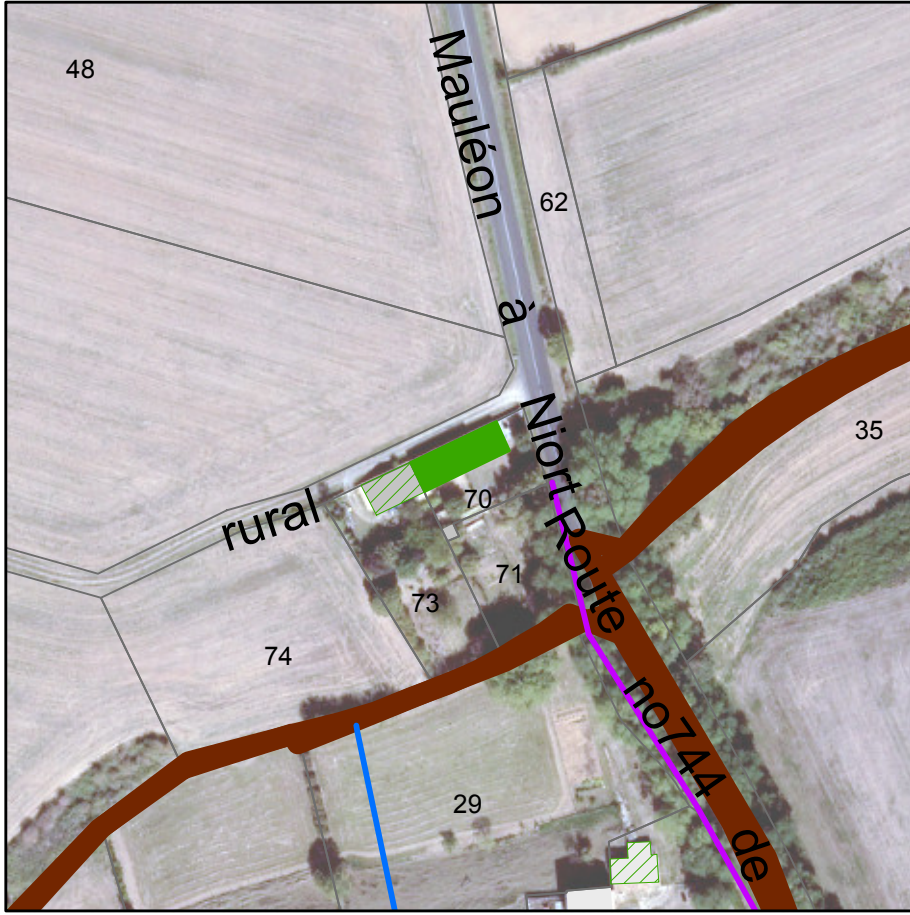
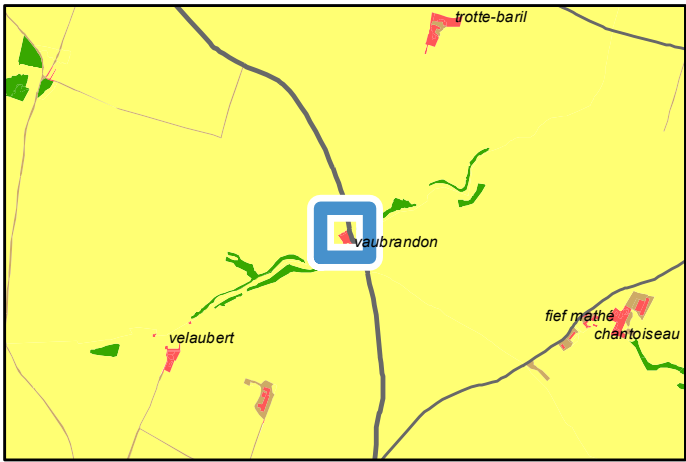
Réseau d'eau : A étudier par le porteur de projet

Périmètre de protection agricole : Non

Présence d'une habitation sur l'unité foncière : Oui

Servitude :

Destination initiale : A étudier



Avis changement destination	
	Oui
Autre bâti changement destination	
	Oui
Réseau électrique	
	Réseau aérien basse tension
Réseau AEP	
	Canalisation

PLUi-D - Identification du bâti changement de destination

79351 : Villiers-en-Plaine - Lieu-dit Vaubrandon

Parcelle : 790351 YA0073

Avis changement de destination : Oui

Type de bâti : Bâtiment en pierre sèche avec une toiture en tôle.

Etat du bâti : Bon

Accessibilité : Depuis la voirie

Réseau d'électricité : Oui

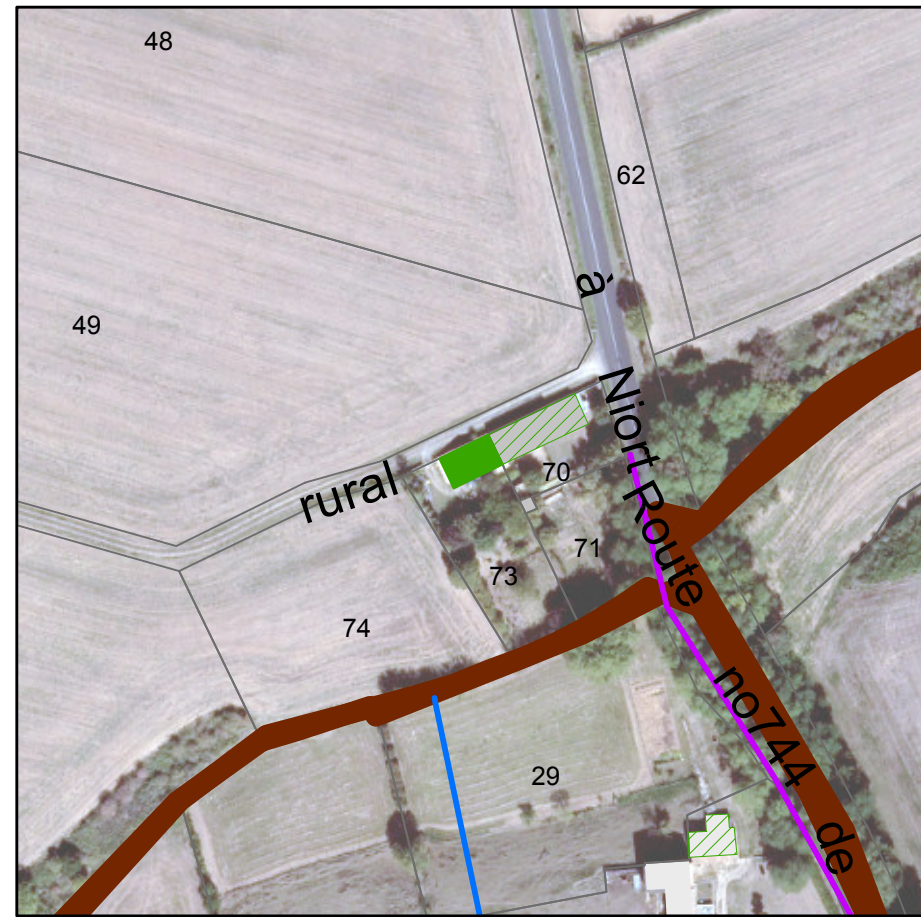
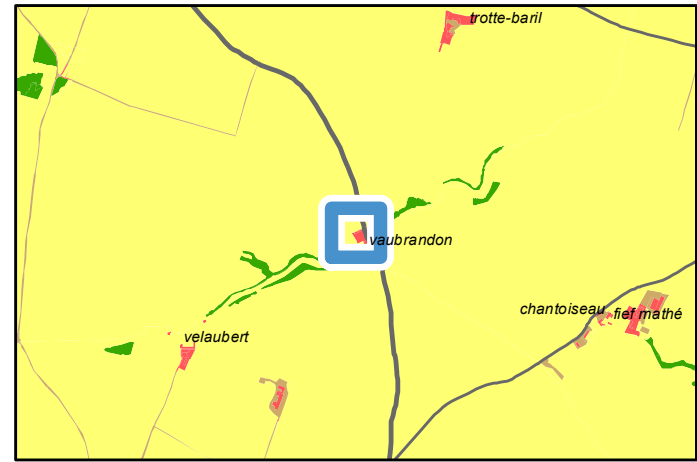
Réseau d'eau : A étudier par le porteur de projet

Périmètre de protection agricole : Non

Présence d'une habitation sur l'unité foncière : Oui

Servitude :

Destination initiale : A étudier



Avis changement destination	
■	Oui
Autre bâti changement destination	
▨	Oui
Réseau électrique	
—	Réseau aérien basse tension
Réseau AEP	
—	Canalisation

PLUi-D - Identification du bâti changement de destination

79351 : Villiers-en-Plaine - Lieu-dit Monzay

Parcelle : 790351 G1236

Avis changement de destination : Oui

Type de bâti : Bâtiment en pierre sèche avec une partie de la toiture en tuile et l'autre en tôle.

Etat du bâti : Bon

Accessibilité : Depuis la voirie

Réseau d'électricité : Oui

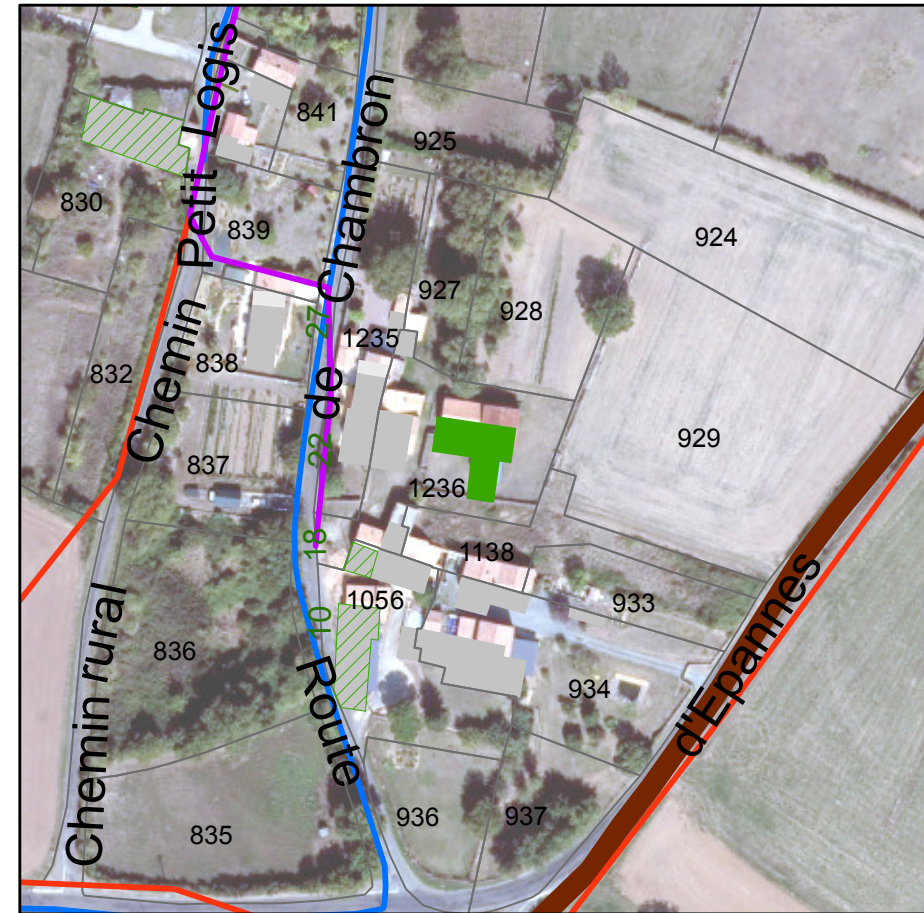
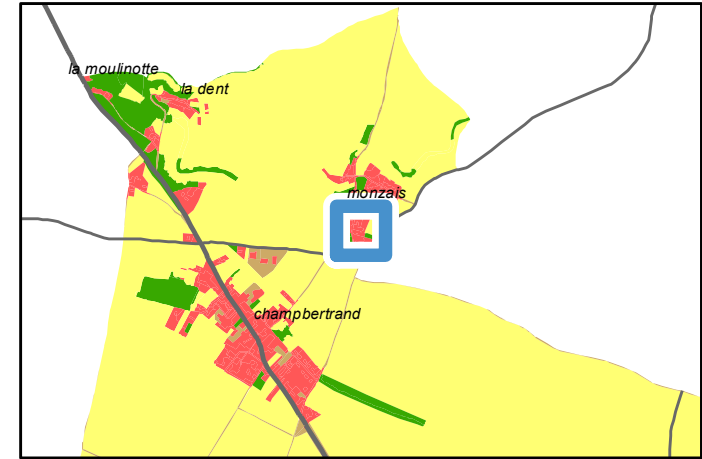
Réseau d'eau : Oui

Périmètre de protection agricole : Non

Présence d'une habitation sur l'unité foncière : Oui

Servitude :

Destination initiale : A étudier



Avis changement destination	
■	Oui
Autre bâti changement destination	
▨	Oui
Réseau électrique	
—	Réseau aérien basse tension
—	Réseau aérien haute tension
Réseau AEP	
—	Canalisation

PLUi-D - Identification du bâti changement de destination

79351 : Villiers-en-Plaine - Lieu-dit Monzay

Parcelle : 790351 G1056

Avis changement de destination : Oui

Type de bâti : Bâtiment en pierre sèche avec une toiture en tuile.

Etat du bâti : Bon

Accessibilité : Depuis la voirie

Réseau d'électricité : A étudier par le porteur de projet

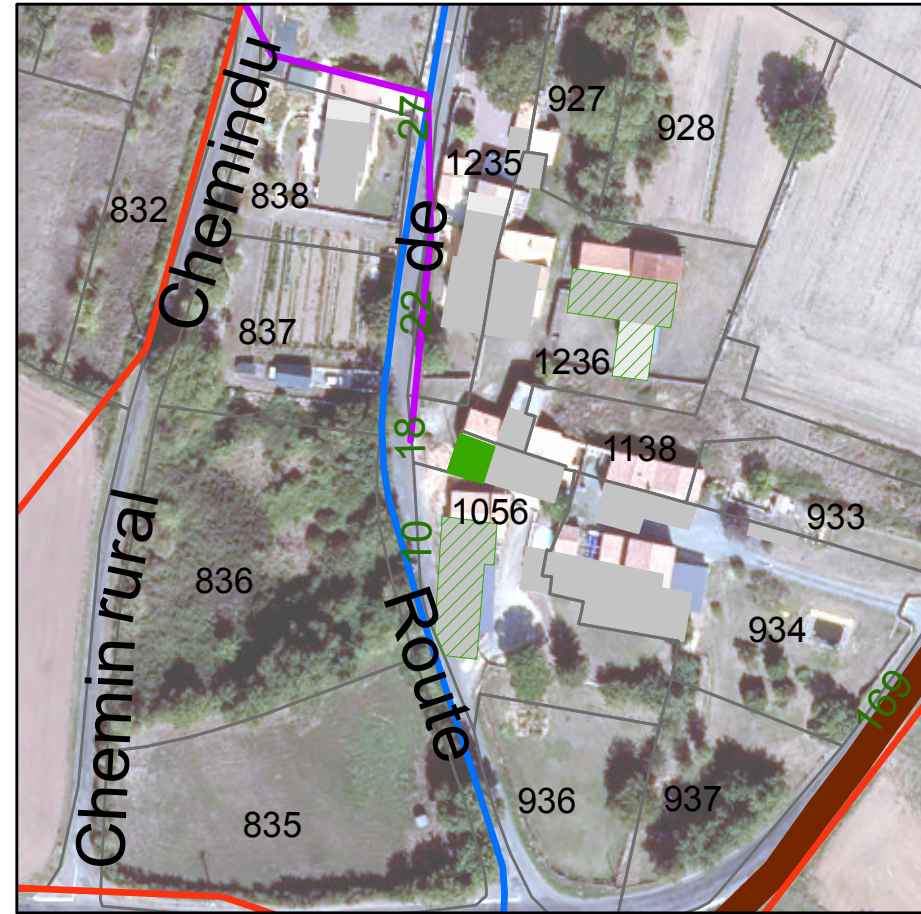
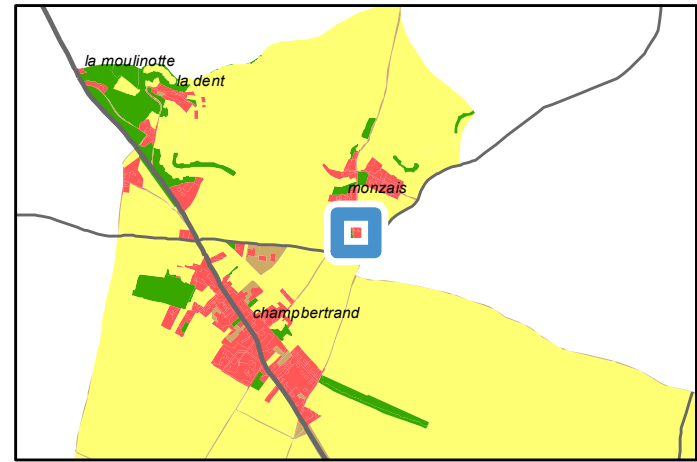
Réseau d'eau : Oui

Périmètre de protection agricole : Non

Présence d'une habitation sur l'unité foncière : Oui

Servitude :

Destination initiale : A étudier



Avis changement destination	
■	Oui
Autre bâti changement destination	
▨	Oui
Réseau électrique	
—	Réseau aérien basse tension
—	Réseau aérien haute tension
Réseau AEP	
—	Canalisation

PLUi-D - Identification du bâti changement de destination

79351 : Villiers-en-Plaine - 10 Monzay

Parcelle : 790351 G1056

Avis changement de destination : Oui

Type de bâti : Bâtiment en pierre sèche avec une toiture en tôle.

Etat du bâti : Bon

Accessibilité : Depuis la voirie

Réseau d'électricité : A étudier par le porteur de projet

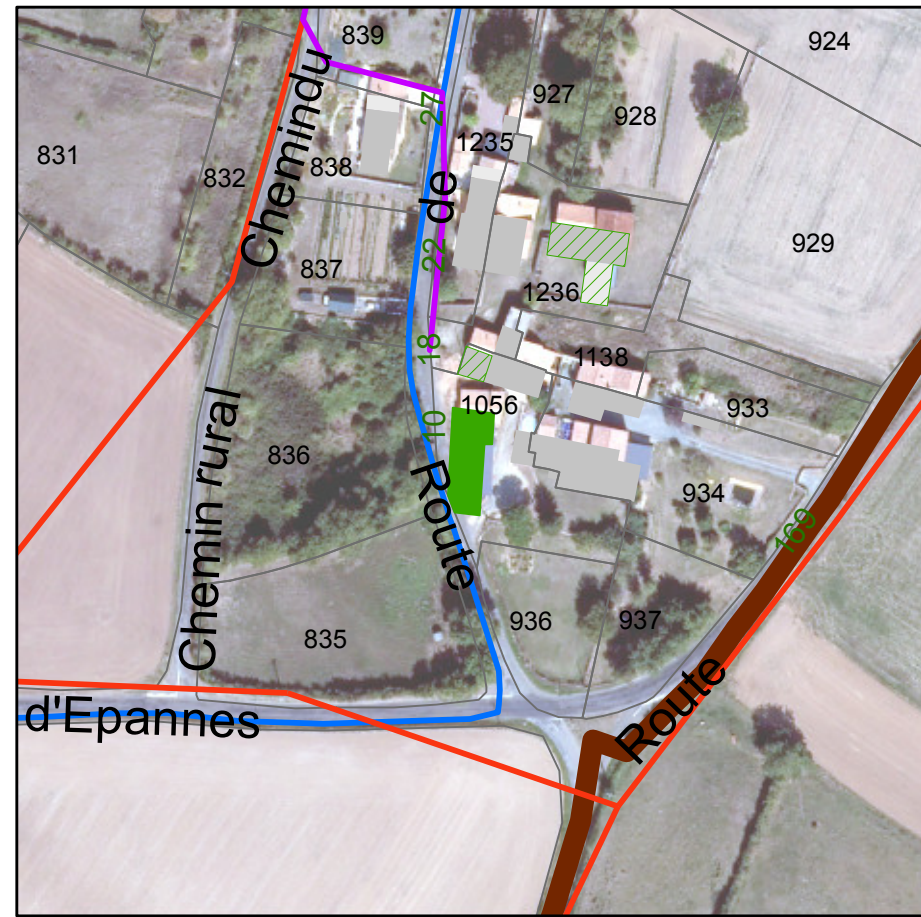
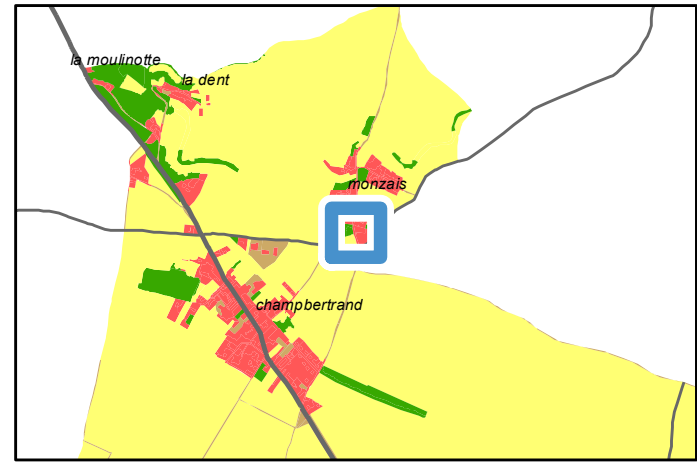
Réseau d'eau : Oui

Périmètre de protection agricole : Non

Présence d'une habitation sur l'unité foncière : Oui

Servitude :

Destination initiale : A étudier



Avis changement destination	
■	Oui
Autre bâti changement destination	
▨	Oui
Réseau électrique	
—	Réseau aérien basse tension
—	Réseau aérien haute tension
Réseau AEP	
—	Canalisation

PLUi-D - Identification du bâti changement de destination

79351 : Villiers-en-Plaine - 37 Monzay Logis

Parcelle : 790351 G0830

Avis changement de destination : Oui

Type de bâti : Bâtiment en pierre sèche avec une toiture en tuile. Ouvertures en bois.

Etat du bâti : Moyen

Accessibilité : Depuis la voirie

Réseau d'électricité : Oui

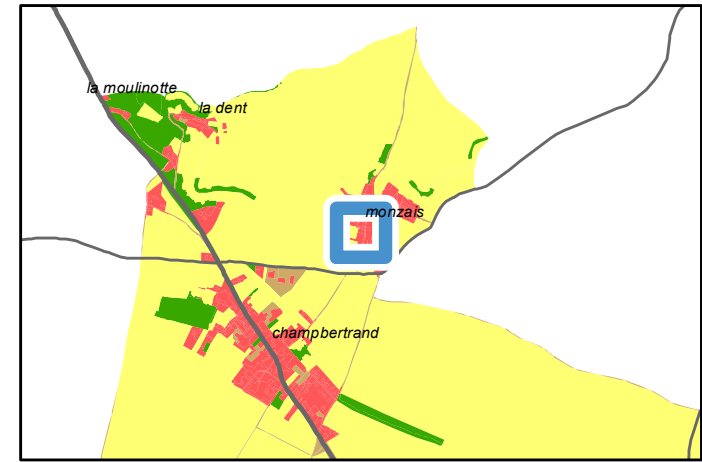
Réseau d'eau : Oui

Périmètre de protection agricole : Non

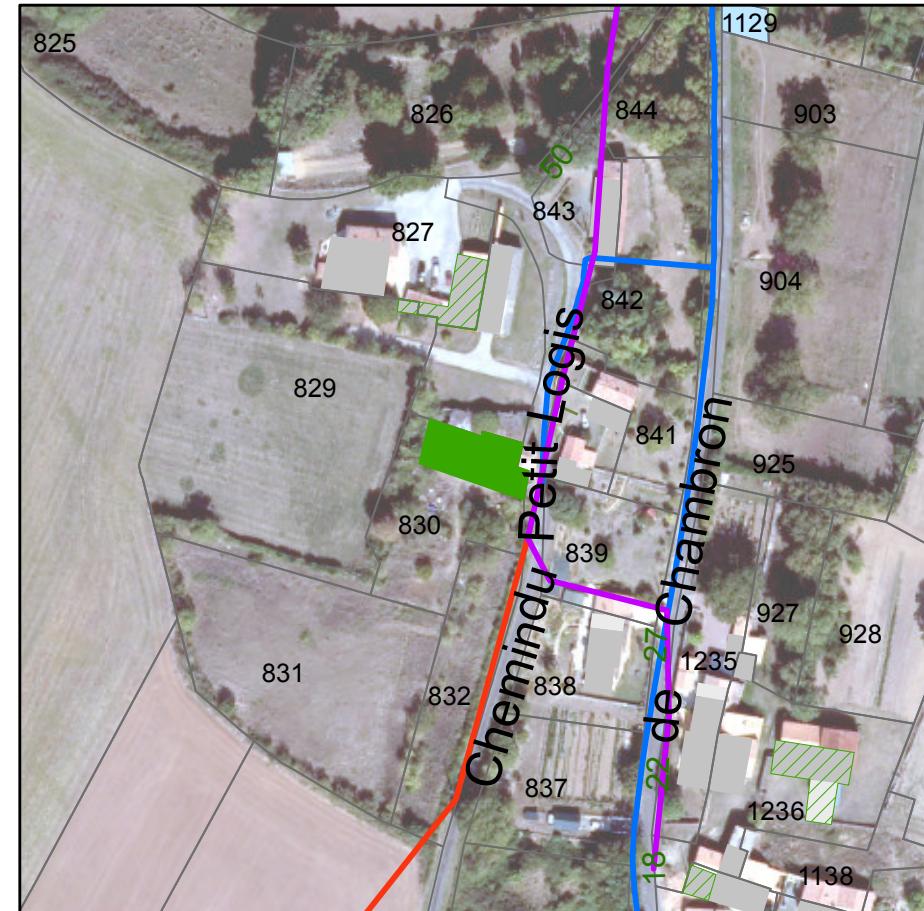
Présence d'une habitation sur l'unité foncière : Non

Servitude :

Destination initiale : A étudier



Avis changement destination	
	Oui
Autre bâti changement destination	
	Oui
Réseau électrique	
	Réseau aérien basse tension
	Réseau aérien haute tension
Réseau AEP	
	Canalisation



PLUi-D - Identification du bâti changement de destination

79351 : Villiers-en-Plaine - Lieu-dit Monzay logis

Parcelle : 790351 G0827; 790351 G0829

Avis changement de destination : Oui

Type de bâti : Bâtiment en pierre sèche avec une toiture alternant tuile et tôle.

Etat du bâti : Bon

Accessibilité : Depuis la voirie

Réseau d'électricité : A étudier par le porteur de projet

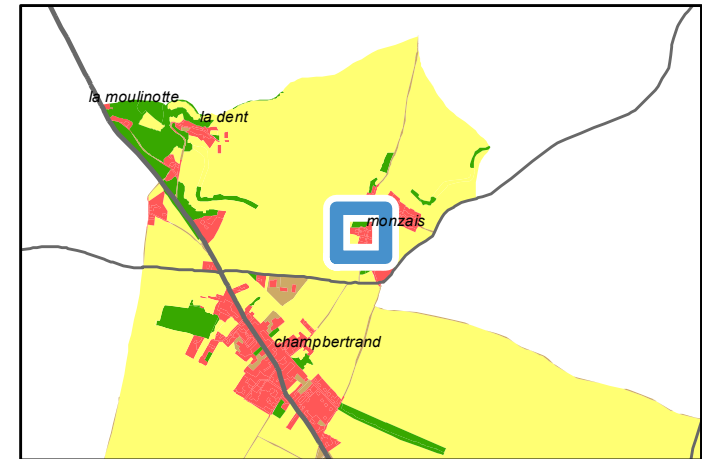
Réseau d'eau : A étudier par le porteur de projet

Périmètre de protection agricole : Non

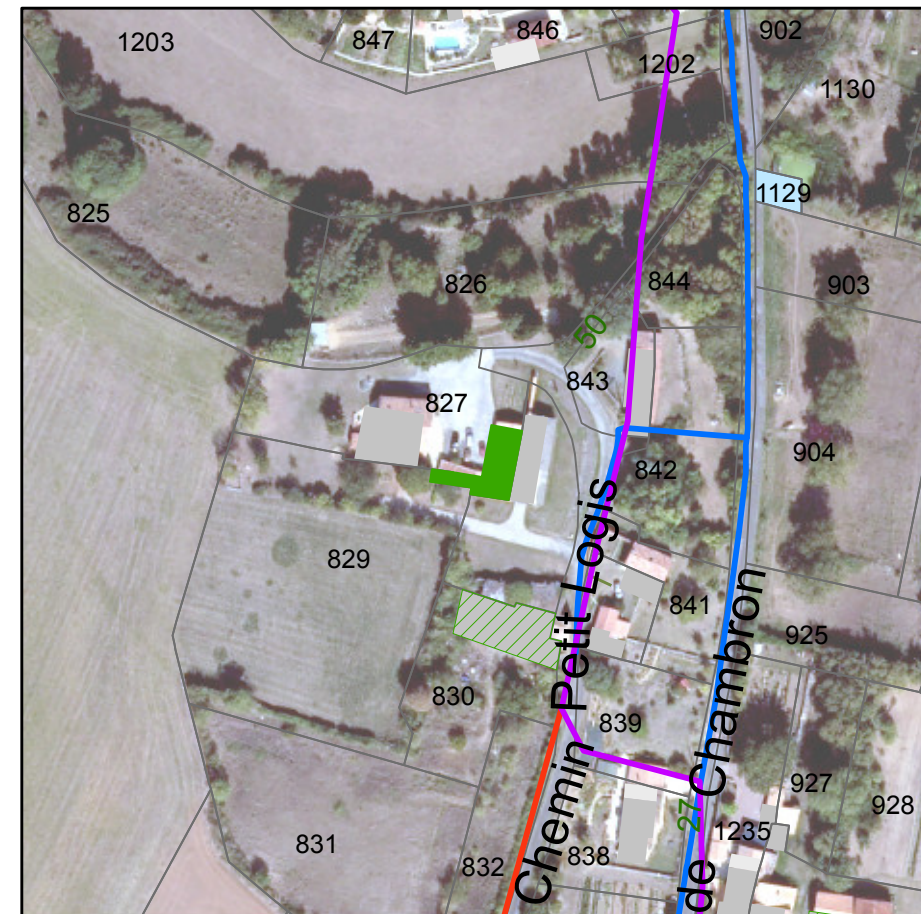
Présence d'une habitation sur l'unité foncière : Oui

Servitude :

Destination initiale : A étudier



Avis changement destination	
■	Oui
Autre bâti changement destination	
	Oui
Réseau électrique	
—	Réseau aérien basse tension
—	Réseau aérien haute tension
Réseau AEP	
—	Canalisation



PLUi-D - Identification du bâti changement de destination

79351 : Villiers-en-Plaine - 1 Chemin des Maronniers

Parcelle : 790351 G0954

Avis changement de destination : Oui

Type de bâti : Bâtiment en pierre sèche avec une toiture en tôle.

Etat du bâti : Bon

Accessibilité : Depuis la voirie

Réseau d'électricité : Oui

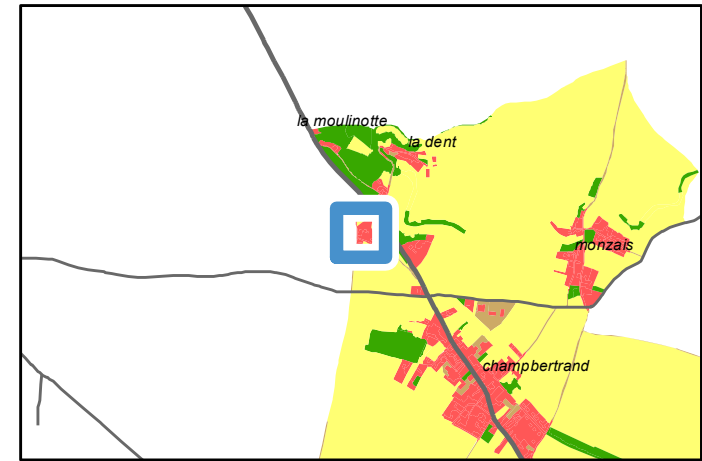
Réseau d'eau : Oui

Périmètre de protection agricole : Non

Présence d'une habitation sur l'unité foncière : Oui

Servitude :

Destination initiale : A étudier



Avis changement destination	
■	Oui
Réseau électrique	
—	Réseau aérien basse tension
Réseau AEP	
—	Canalisation

PLUi-D - Identification du bâti changement de destination

79351 : Villiers-en-Plaine - Lieu-dit La Dent

Parcelle : 790351 G1199; 790351 G0961

Avis changement de destination : Oui

Type de bâti : Préau en pierre sèche avec une toiture en tôle.

Etat du bâti : Bon

Accessibilité : Depuis la voirie

Réseau d'électricité : Oui

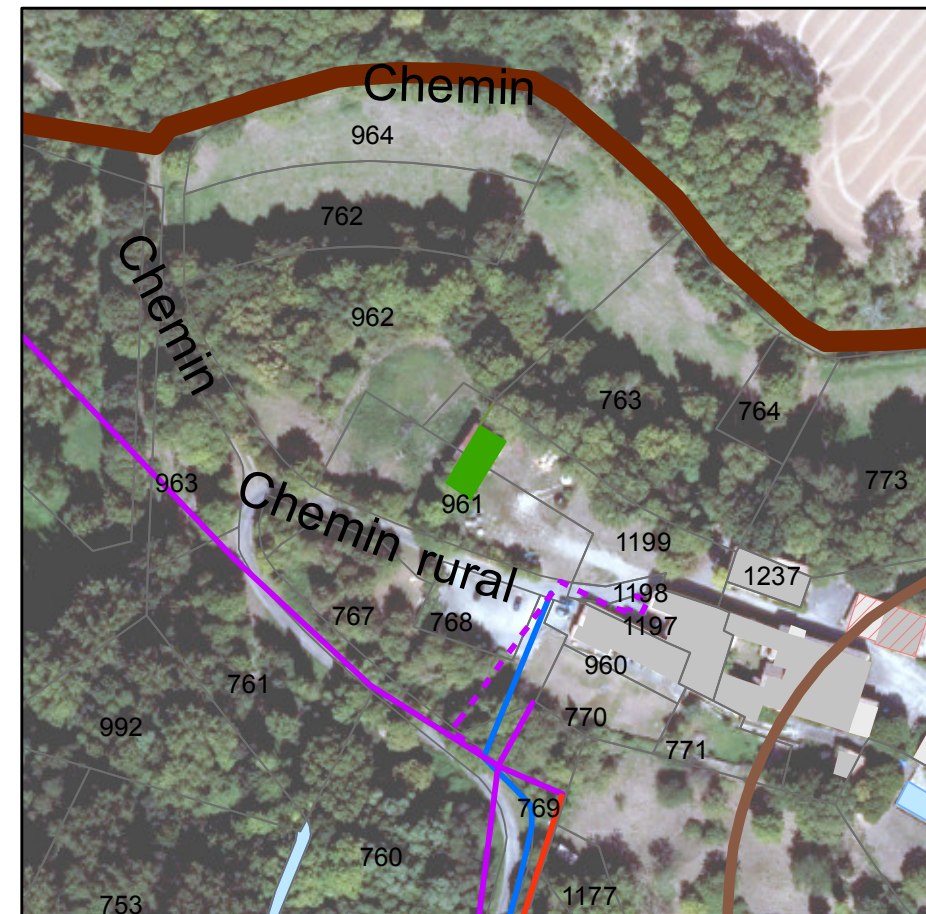
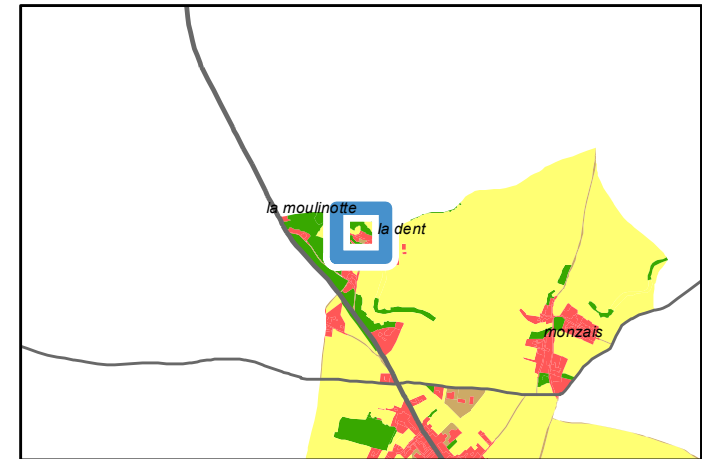
Réseau d'eau : Oui

Périmètre de protection agricole : Non

Présence d'une habitation sur l'unité foncière : Non

Servitude :

Destination initiale : A étudier



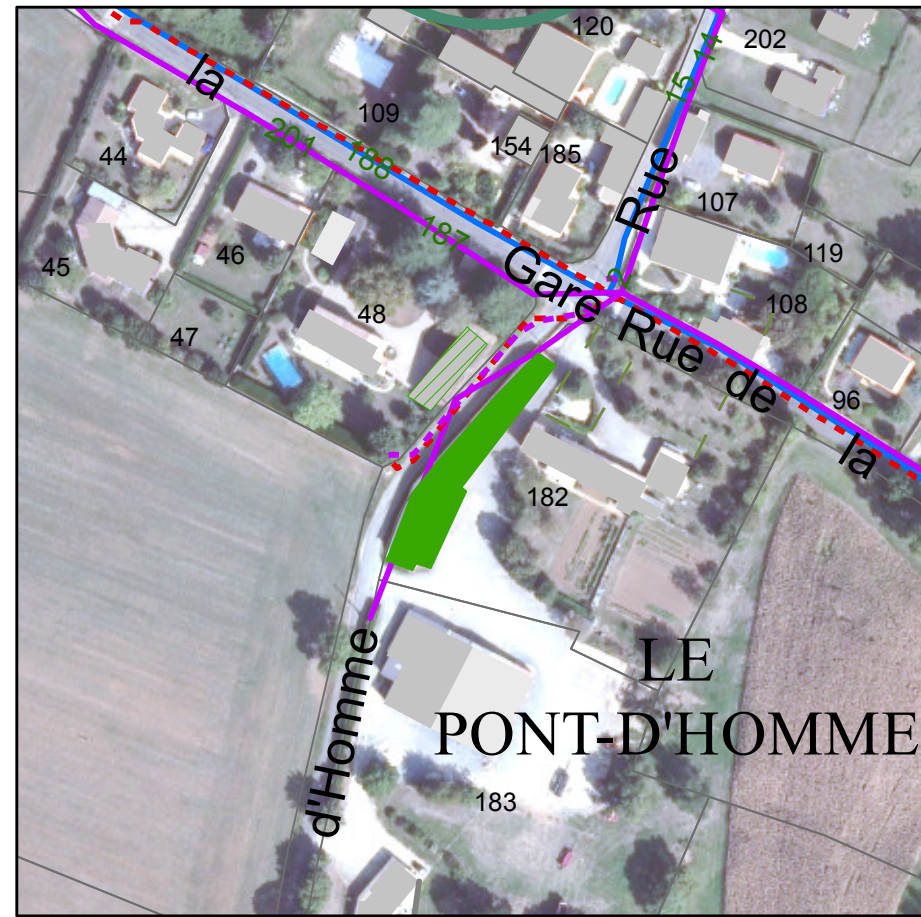
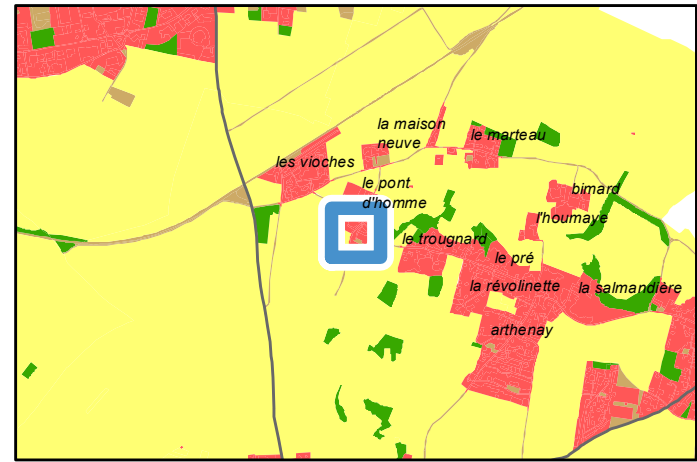
Périmètre de protection agricole		ICPE
Avis changement destination		Oui
Autre bâti changement destination		Non
Réseau électrique		Réseau aérien basse tension
		Réseau aérien haute tension
		Réseau souterrain basse tension
Réseau AEP		Canalisation

PLUi-D - Identification du bâti changement de destination

79355 : Vouillé - 181 Rue du la Gare
Parcelle : 790355 ZV0182

Avis changement de destination : Oui

- Type de bâti : Bâtiment en pierre sèche avec une partie de la toiture en tuile et l'autre en tôle.
- Etat du bâti : Bon
- Accessibilité : Depuis la voirie
- Réseau d'électricité : Oui
- Réseau d'eau : Oui
- Périmètre de protection agricole : Non
- Présence d'une habitation sur l'unité foncière : Oui
- Servitude :
- Destination initiale : A étudier



Périmètre de protection agricole
RSD
Avis changement destination
Oui
Autre bâti changement destination
Oui
Réseau électrique
Réseau aérien basse tension
Réseau souterrain basse tension
Réseau souterrain haute tension
Réseau AEP
Canalisation

PLUi-D - Identification du bâti changement de destination

79355 : Vouillé - 183 Rue de la Gare

Parcelle : 790355 YS0048

Avis changement de destination : Oui

Type de bâti : Bâtiment en pierre sèche avec une toiture en tuile.

Etat du bâti : Bon

Accessibilité : Depuis la voirie

Réseau d'électricité : Oui

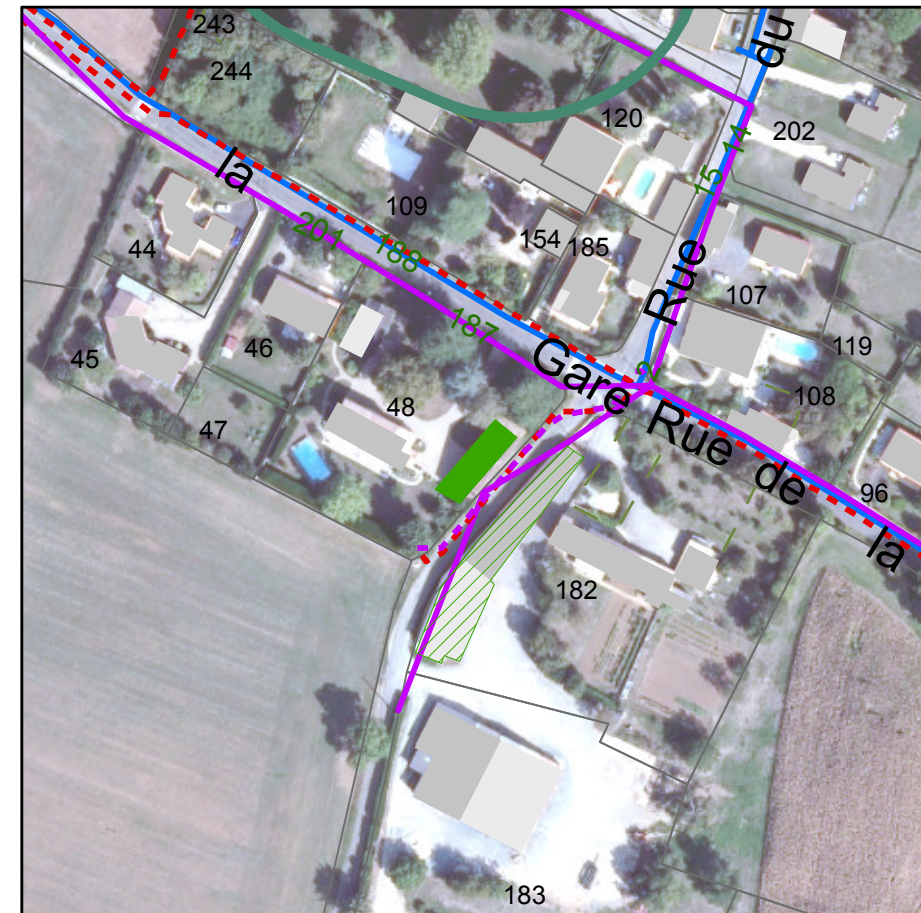
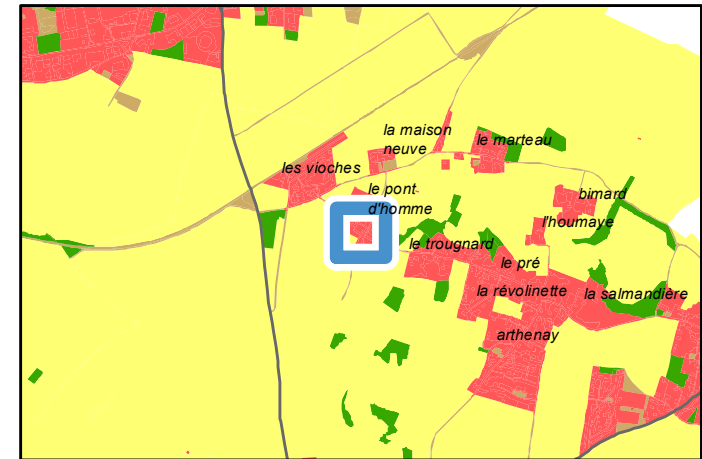
Réseau d'eau : Oui

Périmètre de protection agricole : Non

Présence d'une habitation sur l'unité foncière : Oui

Servitude :

Destination initiale : A étudier



Périmètre de protection agricole		RSD
Avis changement destination		Oui
Autre bâti changement destination		Oui
Réseau électrique		Réseau aérien basse tension
		Réseau souterrain basse tension
		Réseau souterrain haute tension
Réseau AEP		Canalisation

PLUi-D - Identification du bâti changement de destination

79355 : Vouillé - 33 Rue de la Maison Neuve

Parcelle : 790355 ZW0038

Avis changement de destination : Oui

Type de bâti : Bâtiment en pierre sèche avec une toiture en tuile.

Etat du bâti : Bon

Accessibilité : Depuis la voirie

Réseau d'électricité : Oui

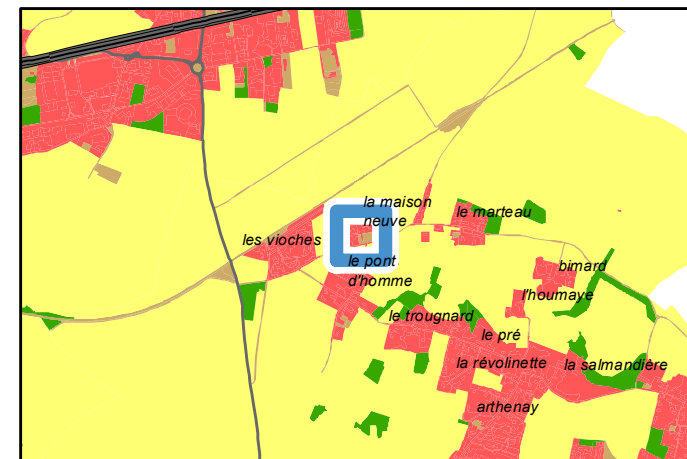
Réseau d'eau : Oui

Périmètre de protection agricole : Oui

Présence d'une habitation sur l'unité foncière : Oui

Servitude :

Destination initiale : Agricole



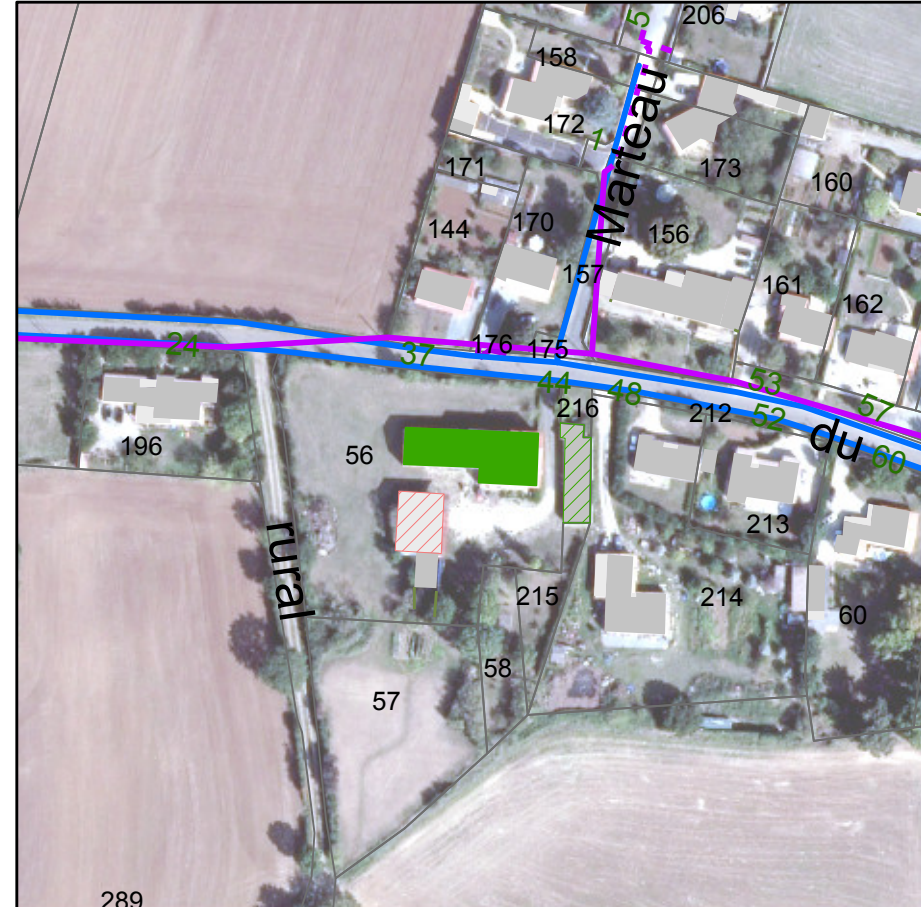
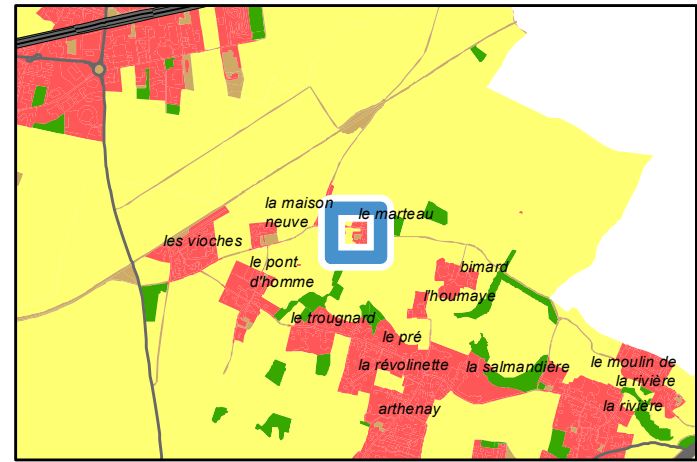
	Périmètre de protection agricole
	RSD
	Avis changement destination
	Oui
	Réseau électrique
	Réseau aérien basse tension
	Réseau souterrain basse tension
	Réseau souterrain haute tension
	Réseau AEP
	Canalisation

PLUi-D - Identification du bâti changement de destination

79355 : Vouillé - Rue du Marteau
Parcelle : 790355 ZW0056

Avis changement de destination : Oui

- Type de bâti : Bâtiment en pierre sèche avec une partie de la toiture en tuile et l'autre en tôle.
- Etat du bâti : Bon
- Accessibilité : Depuis la voirie
- Réseau d'électricité : Oui
- Réseau d'eau : Oui
- Périmètre de protection agricole : Non
- Présence d'une habitation sur l'unité foncière : Oui
- Servitude :
- Destination initiale : A étudier



Avis changement destination	
	Oui
Autre bâti changement destination	
	Oui
	Non
Réseau électrique	
	Réseau aérien basse tension
	Réseau souterrain basse tension
Réseau AEP	
	Canalisation

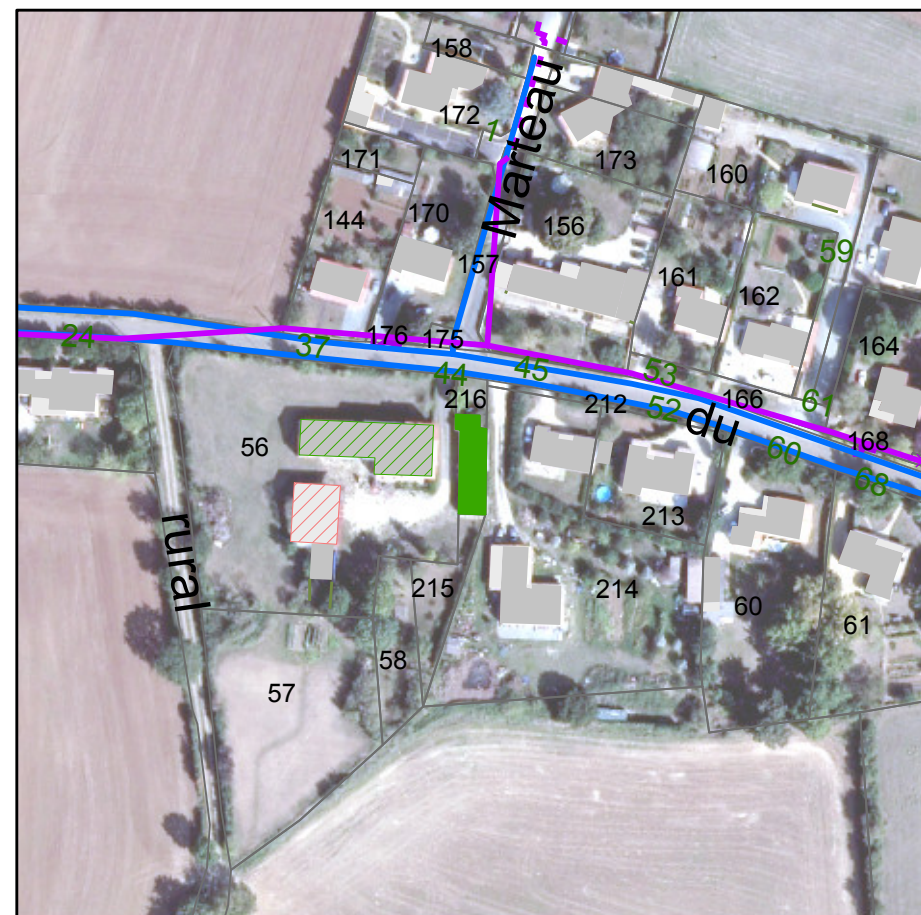
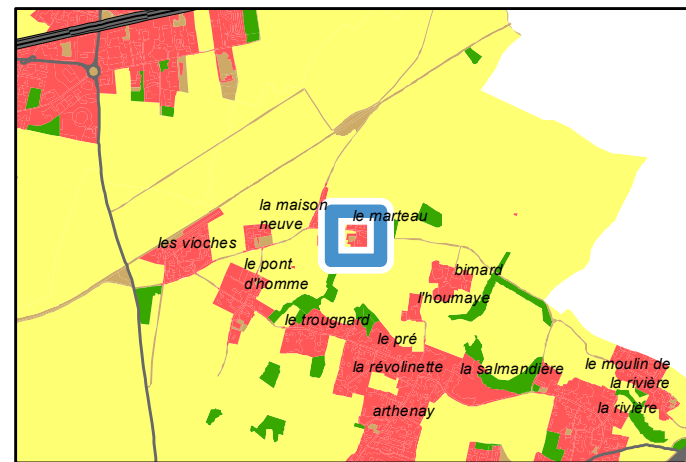
PLUi-D - Identification du bâti changement de destination

79355 : Vouillé - Rue du Marteau

Parcelle : 790355 ZW0056

Avis changement de destination : Oui

- Type de bâti : Bâtiment en pierre sèche avec une partie de la toiture en tuile et l'autre en tôle.
- Etat du bâti : Bon
- Accessibilité : Depuis la voirie
- Réseau d'électricité : Oui
- Réseau d'eau : Oui
- Périmètre de protection agricole : Non
- Présence d'une habitation sur l'unité foncière : Oui
- Servitude :
- Destination initiale : A étudier



Avis changement destination	
	Oui
Autre bâti changement destination	
	Oui
	Non
Réseau électrique	
	Réseau aérien basse tension
	Réseau souterrain basse tension
Réseau AEP	
	Canalisation

PLUi-D - Identification du bâti changement de destination

79355 : Vouillé - 26 Bimard

Parcelle : 790355 ZY0051

Avis changement de destination : Oui

Type de bâti : Grange en pierre sèche avec une toiture en tôle. Portail en bois.

Etat du bâti : Bon

Accessibilité : Depuis la voirie

Réseau d'électricité : Oui

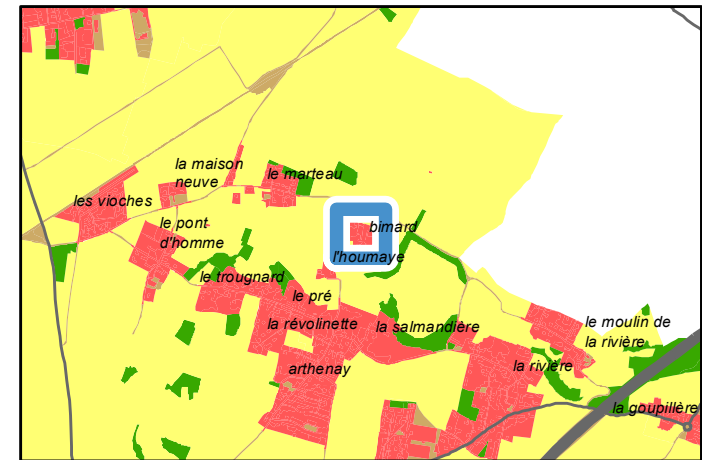
Réseau d'eau : Oui

Périmètre de protection agricole : Non

Présence d'une habitation sur l'unité foncière : Oui

Servitude :

Destination initiale : Agricole



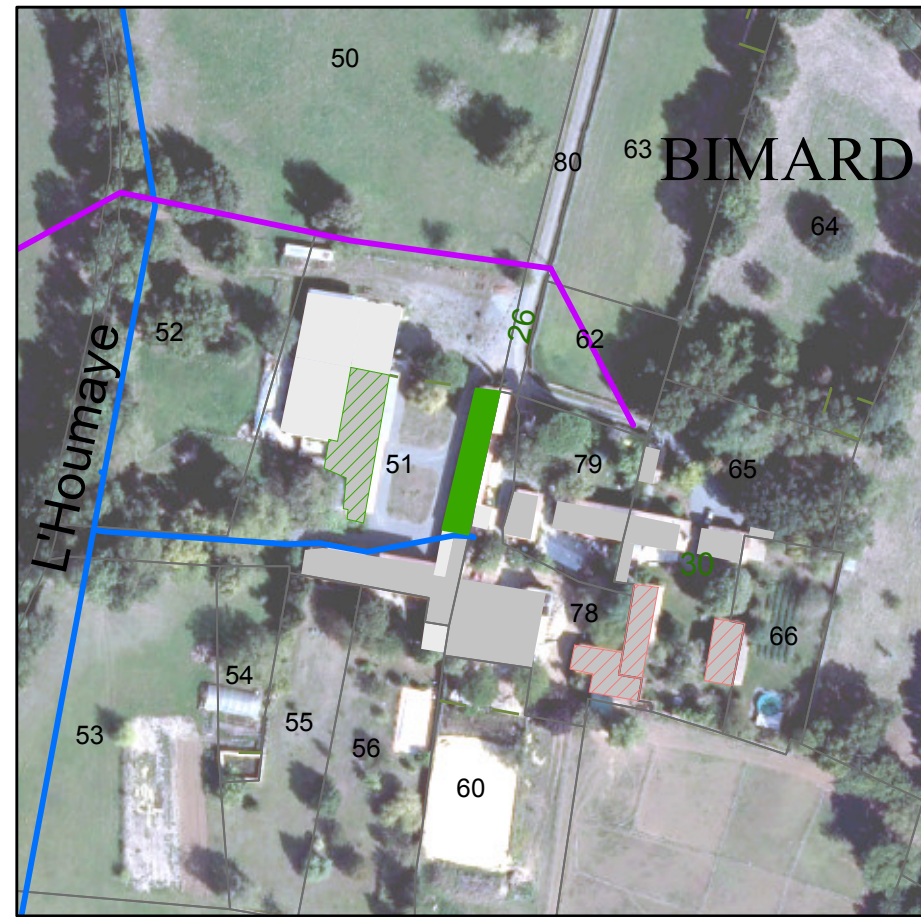
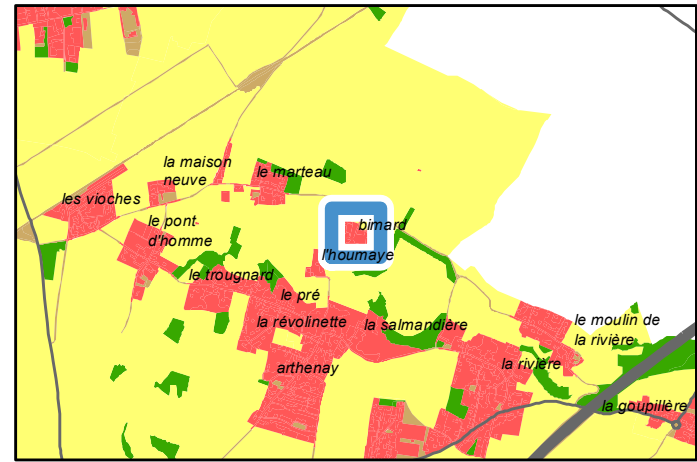
Avis changement destination	
	Oui
Autre bâti changement destination	
	Oui
	Non
Réseau électrique	
	Réseau aérien basse tension
Réseau AEP	
	Canalisation

PLUi-D - Identification du bâti changement de destination

79355 : Vouillé - 26 Bimard
Parcelle : 790355 ZY0051

Avis changement de destination : Oui

- Type de bâti : Bâtiment en pierre sèche avec une toiture en tuile. Ouvertures en bois.
- Etat du bâti : Bon
- Accessibilité : Depuis la voirie
- Réseau d'électricité : Oui
- Réseau d'eau : Oui
- Périmètre de protection agricole : Non
- Présence d'une habitation sur l'unité foncière : Oui
- Servitude :
- Destination initiale : A étudier



Avis changement destination	
	Oui
Autre bâti changement destination	
	Oui
	Non
Réseau électrique	
	Réseau aérien basse tension
Réseau AEP	
	Canalisation

PLUi-D - Identification du bâti changement de destination

79355 : Vouillé - Rue du Moulin

Parcelle : 790355 AH0043

Avis changement de destination : Oui

Type de bâti : Bâtiment en pierre sèche avec une toiture en tuile. Ouvertures en tôle et en bois.

Etat du bâti : Bon

Accessibilité : Depuis la voirie

Réseau d'électricité : Oui

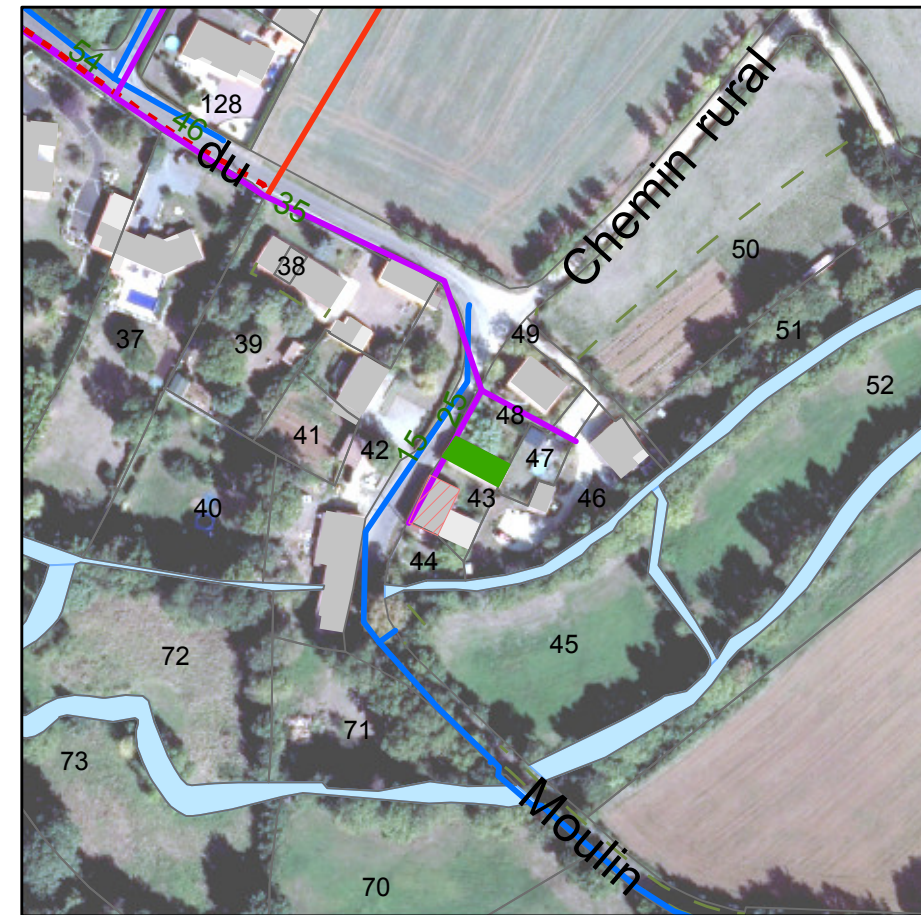
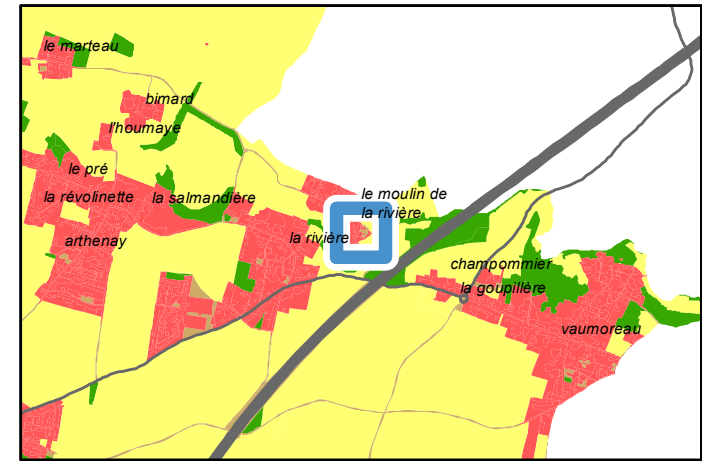
Réseau d'eau : Oui

Périmètre de protection agricole : Non

Présence d'une habitation sur l'unité foncière : Non

Servitude :

Destination initiale : A étudier



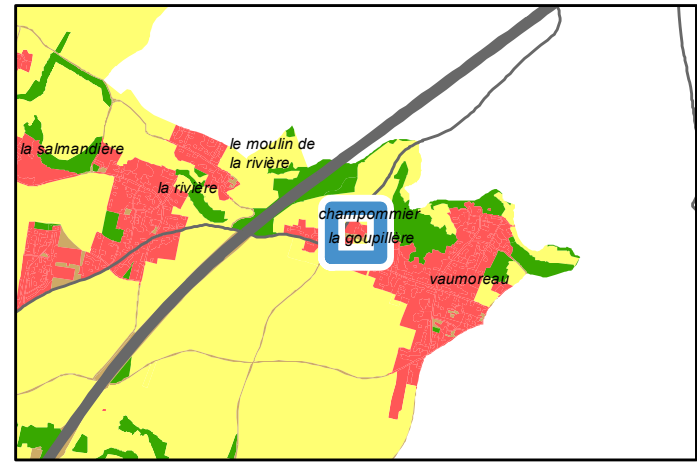
Avis changement destination	
■	Oui
Autre bâti changement destination	
▨	Non
Réseau électrique	
—	Réseau aérien basse tension
—	Réseau aérien haute tension
- - -	Réseau souterrain basse tension
- - -	Réseau souterrain haute tension
Réseau AEP	
—	Canalisation

PLUi-D - Identification du bâti changement de destination

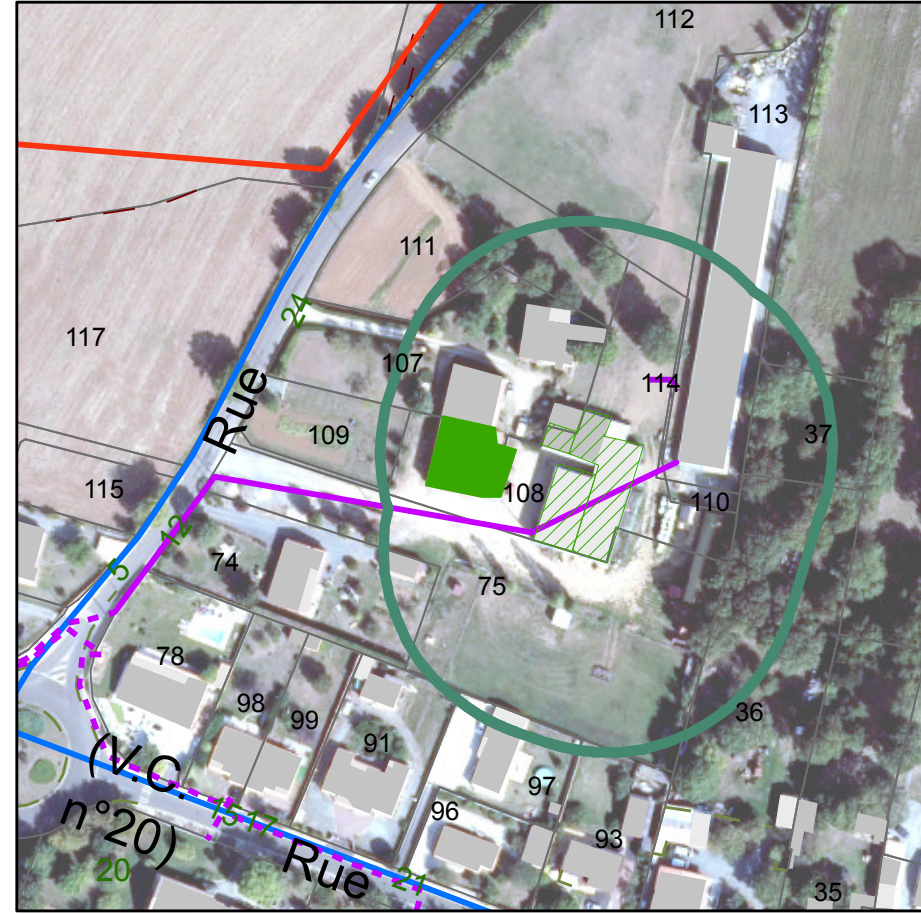
79355 : Vouillé - 24 rue de Champommier
Parcelle : 790355 AI0108 ; 790355 AI0107

Avis changement de destination : Oui

- Type de bâti : Bâtiment en pierre sèche avec une toiture en tuile.
- Etat du bâti : Bon
- Accessibilité : Depuis la voirie
- Réseau d'électricité : Oui
- Réseau d'eau : Oui
- Périmètre de protection agricole : Oui
- Présence d'une habitation sur l'unité foncière : Oui
- Servitude :
- Destination initiale : Agricole



Périmètre de protection agricole	RSD
Avis changement destination	Oui
Autre bâti changement destination	Oui
Réseau électrique	<ul style="list-style-type: none"> Réseau aérien basse tension Réseau aérien haute tension Réseau souterrain basse tension
Réseau AEP	Canalisation

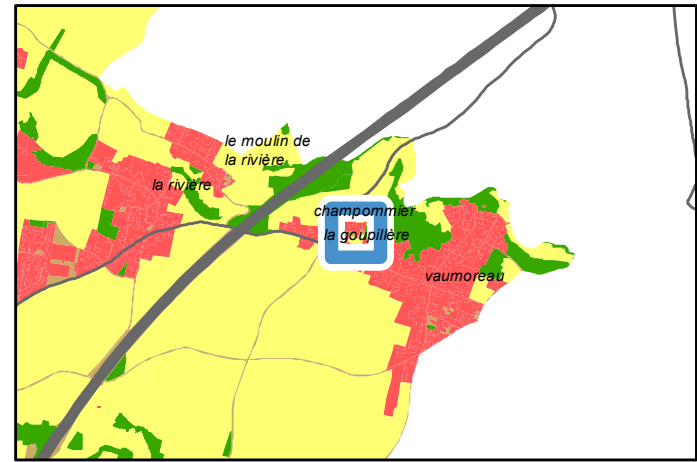


PLUi-D - Identification du bâti changement de destination

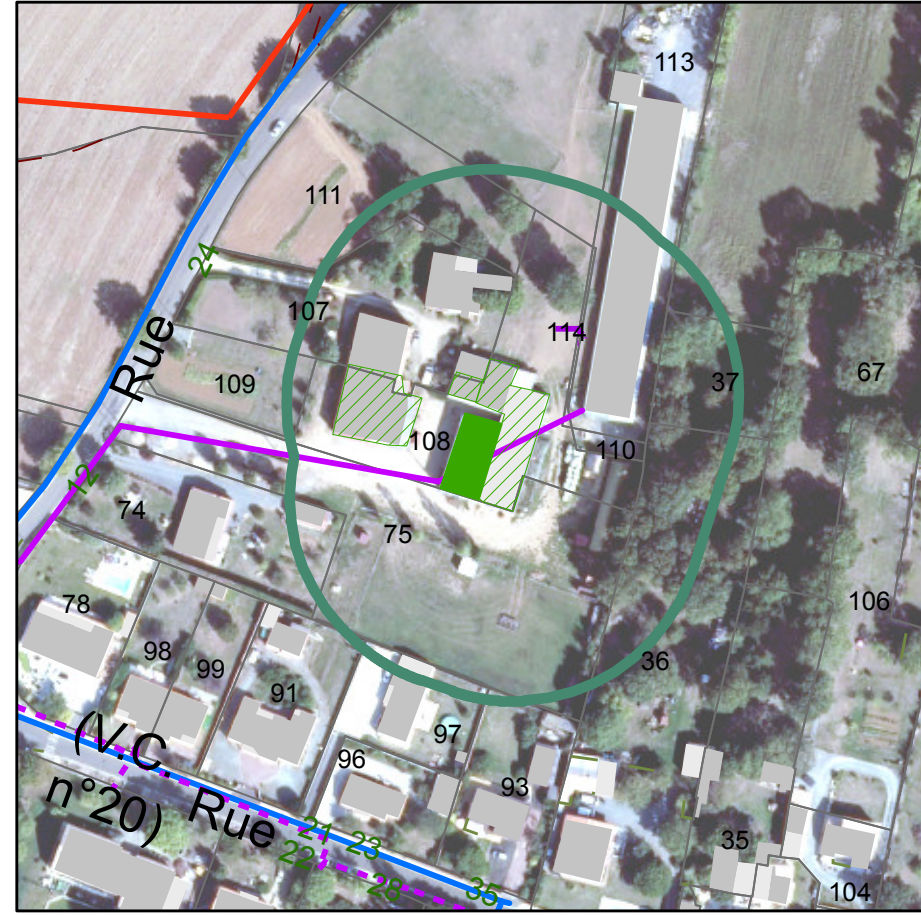
79355 : Vouillé - 24 rue de Champommier
Parcelle : 790355 AI0108

Avis changement de destination : Oui

- Type de bâti : Bâtiment en pierre sèche avec une toiture en tôle.
- Etat du bâti : Bon
- Accessibilité : Depuis la voirie
- Réseau d'électricité : Oui
- Réseau d'eau : Oui
- Périmètre de protection agricole : Oui
- Présence d'une habitation sur l'unité foncière : Oui
- Servitude :
- Destination initiale : Agricole



	Périmètre de protection agricole
	RSD
	Avis changement destination
	Oui
	Autre bâti changement destination
	Oui
	Réseau électrique
	Réseau aérien basse tension
	Réseau aérien haute tension
	Réseau souterrain basse tension
	Réseau AEP
	Canalisation



PLUi-D - Identification du bâti changement de destination

79355 : Vouillé - 24 rue de Champommier

Parcelle : 790355 AI0108

Avis changement de destination : Oui

Type de bâti : Hangar en pierre sèche avec une toiture en tôle.

Etat du bâti : Bon

Accessibilité : Depuis la voirie

Réseau d'électricité : Oui

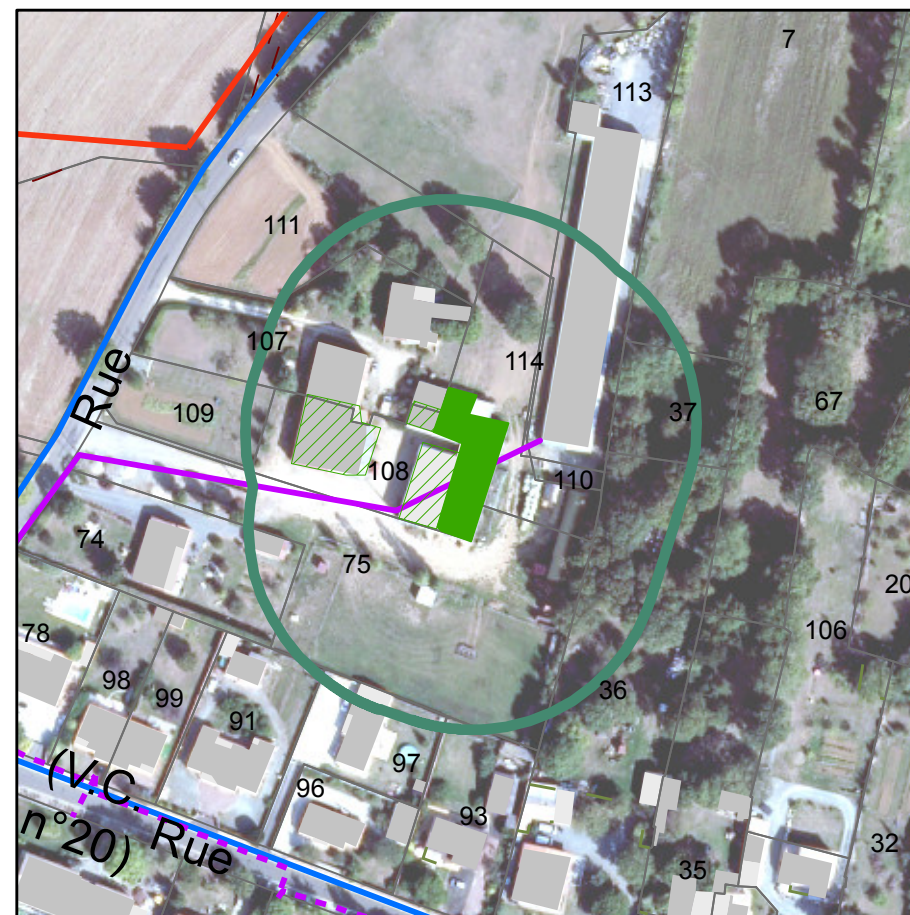
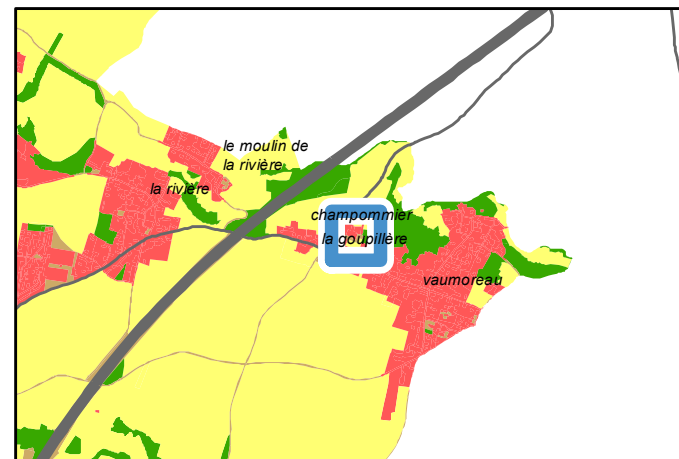
Réseau d'eau : Oui

Périmètre de protection agricole : Oui

Présence d'une habitation sur l'unité foncière : Oui

Servitude :

Destination initiale : Agricole



Périmètre de protection agricole		RSD
Avis changement destination		Oui
Autre bâti changement destination		Oui
Réseau électrique		Réseau aérien basse tension
		Réseau aérien haute tension
		Réseau souterrain basse tension
Réseau AEP		Canalisation

PLUi-D - Identification du bâti changement de destination

79355 : Vouillé - 24 rue de Champommier

Parcelle : 790355 AI0108

Avis changement de destination : Oui

Type de bâti : Non accessible

Etat du bâti : Bon

Accessibilité : Depuis la voirie

Réseau d'électricité : Non, à moins de 100m

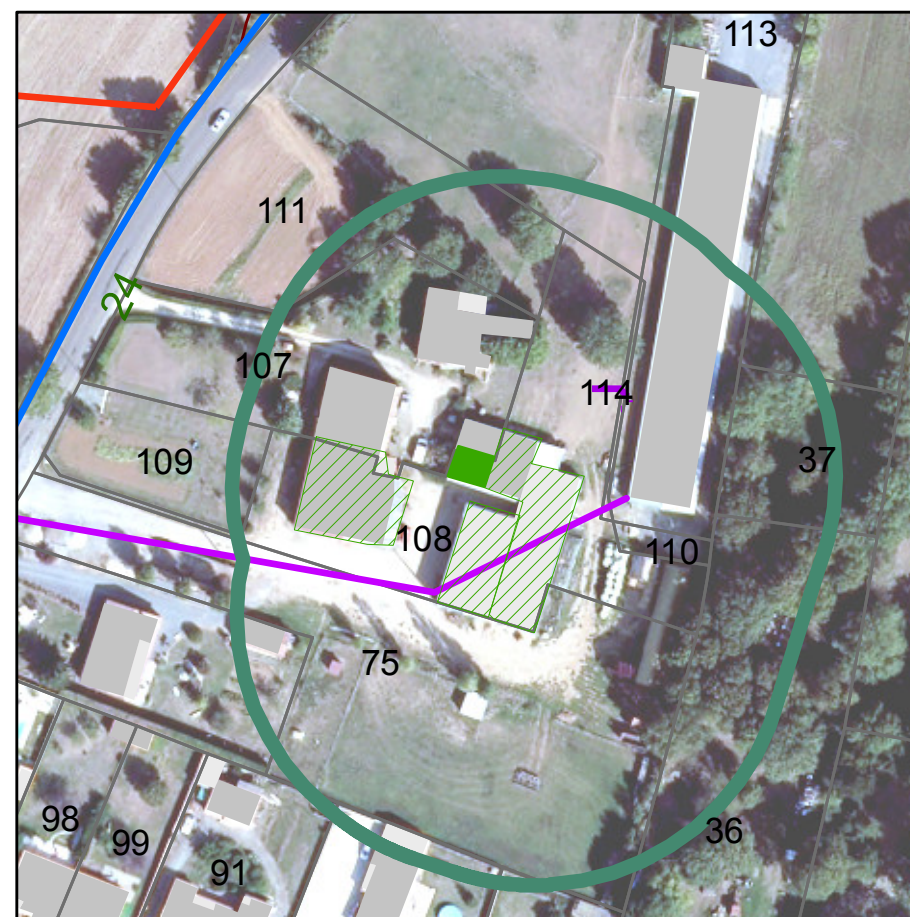
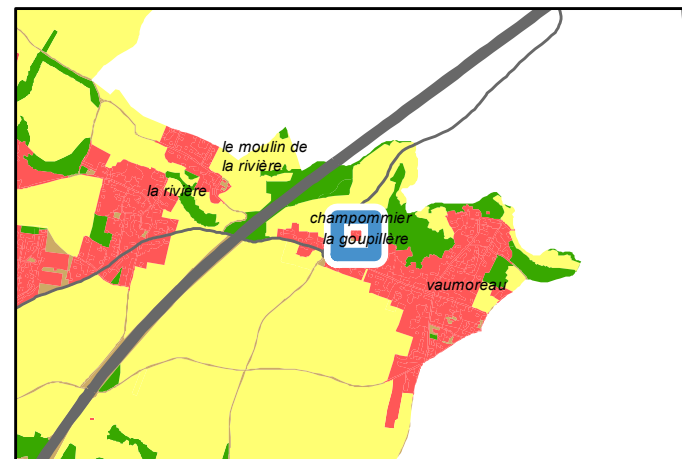
Réseau d'eau : Non, à moins de 100m












Périmètre de protection agricole : Oui

Présence d'une habitation sur l'unité foncière : Oui

Servitude :

Destination initiale : Agricole



	Périmètre de protection agricole
	RSD
	Avis changement destination
	Oui
	Autre bâti changement destination
	Oui
	Réseau électrique
	Réseau aérien basse tension
	Réseau aérien haute tension
	Réseau AEP
	Canalisation

Réalisation : CA du Niortais - Aménagement du Territoire - Service observatoire et stratégie territoriale (26/01/2024)

Source : CA du Niortais - Aménagement du Territoire - Service Planification Fond de plan : Cadastre 2022 © DGFIP - ORTHO 2020 et OCS GE 2018 © IGN - réseau AEP CAN/SIEDS - réseau Elec SIEDS