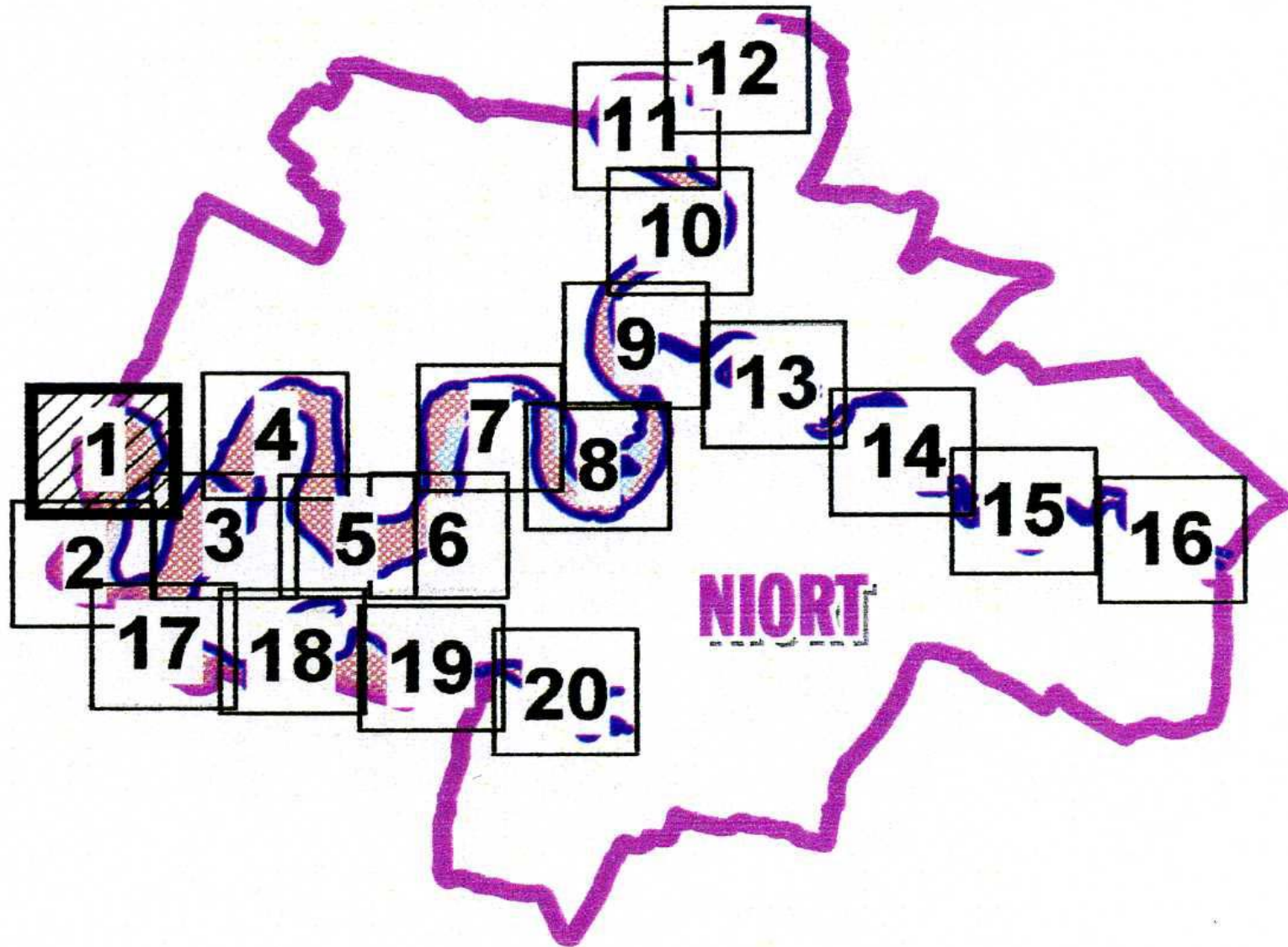


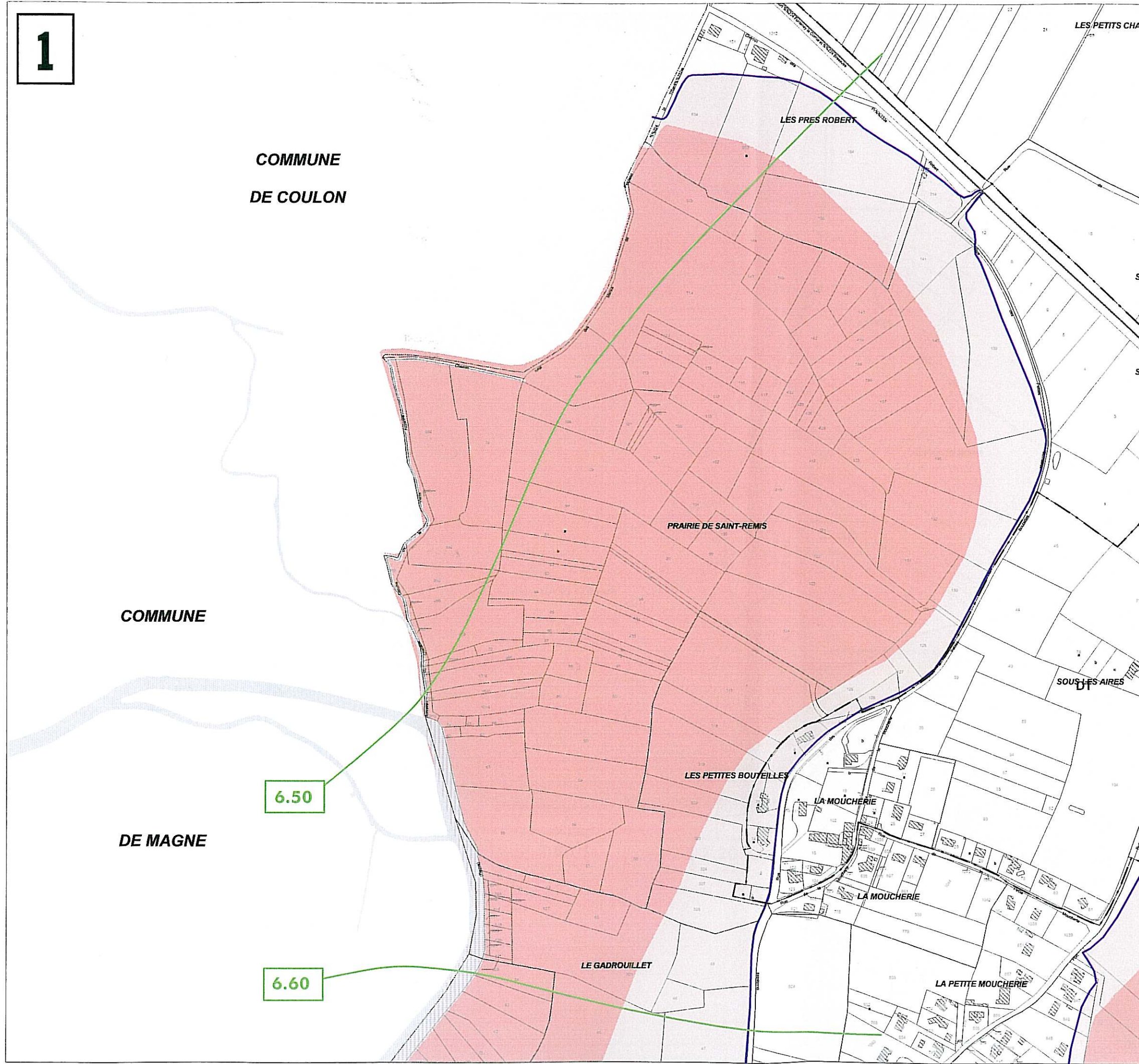
Tableau d'assemblage



COMMUNE
DE COULON

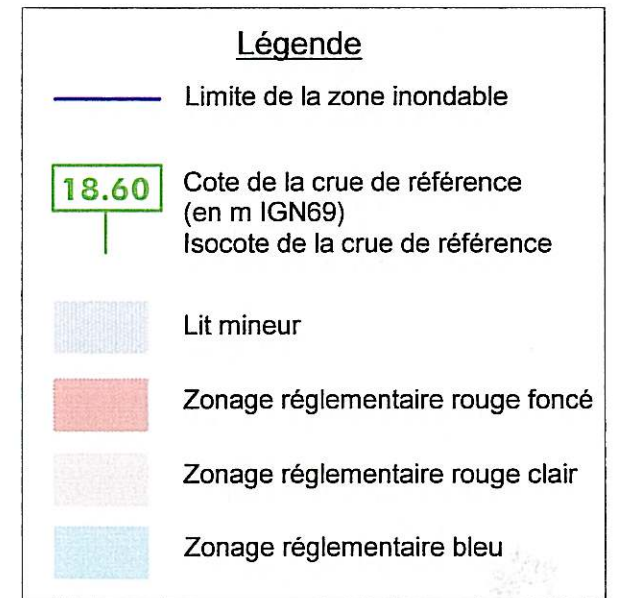
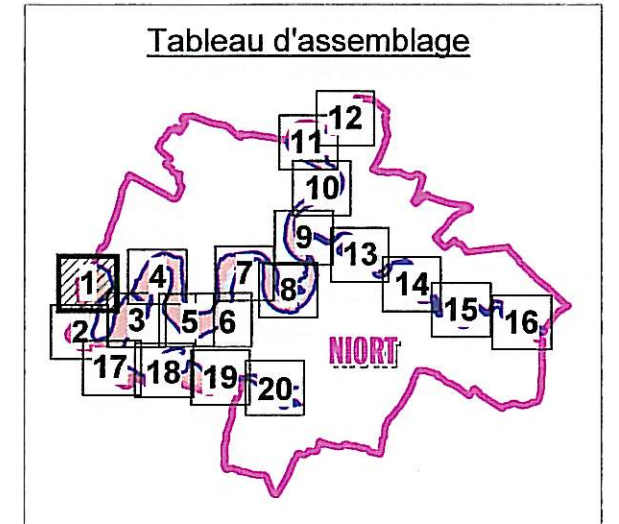
COMMUNE

DE MAGNE



Plan de Prévention du Risque Inondation de la Commune de Niort

PPR approuvé le
2.2 - Zonage réglementaire - Planche N° 1



Echelle : 1/5 000
Novembre 2007

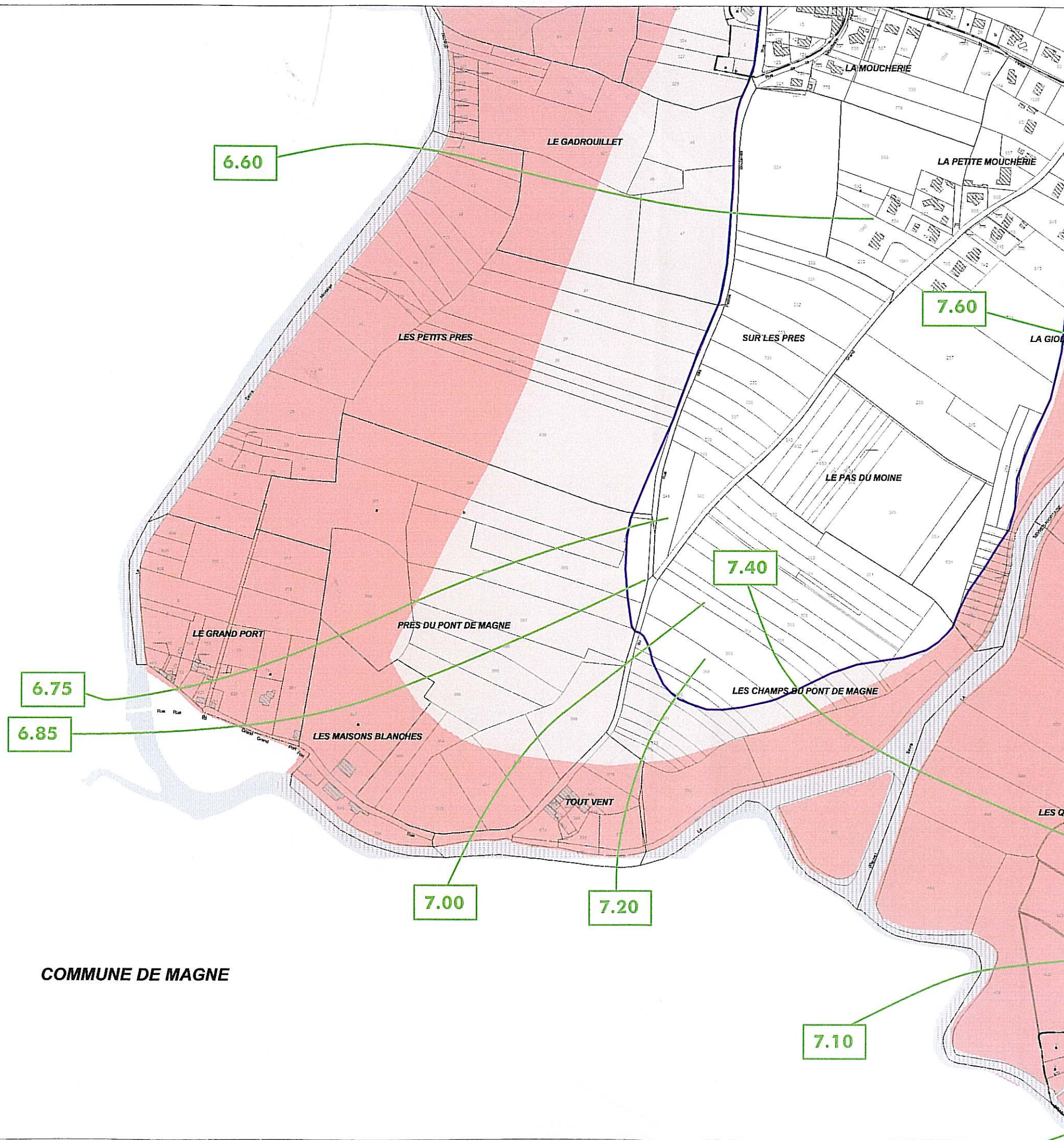


Maître d'oeuvre



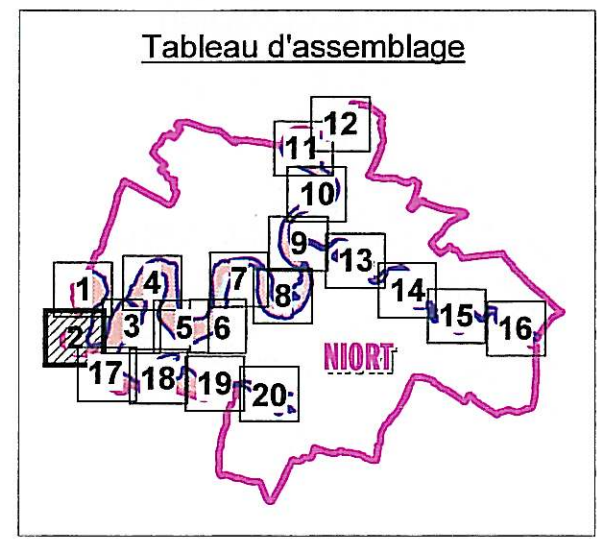
service Prospective
Aménagement
Habitat
Observation
et Prospective
Environnement
et Risques

Source: © Cadastre fourni par la ville de Niort Oct. 2007 - DDE 79
Mapinfo 7.8
MRC\Mapinfo\ZI PPRi Niort\Zonage réglementaire planches 1, 2 et 3
découpage A3 08-11-07.WOR



COMMUNE DE MAGNE

**Plan de Prévention
du Risque Inondation
de la Commune de Niort**
PPR approuvé le
2.2 - Zonage réglementaire - Planche N° 2



Légende

- Limite de la zone inondable
- Cote de la crue de référence (en m IGN69)
Isocote de la crue de référence
- Lit mineur
- Zonage réglementaire rouge foncé
- Zonage réglementaire rouge clair
- Zonage réglementaire bleu

Echelle : 1/5 000
Novembre 2007



Maître d'oeuvre

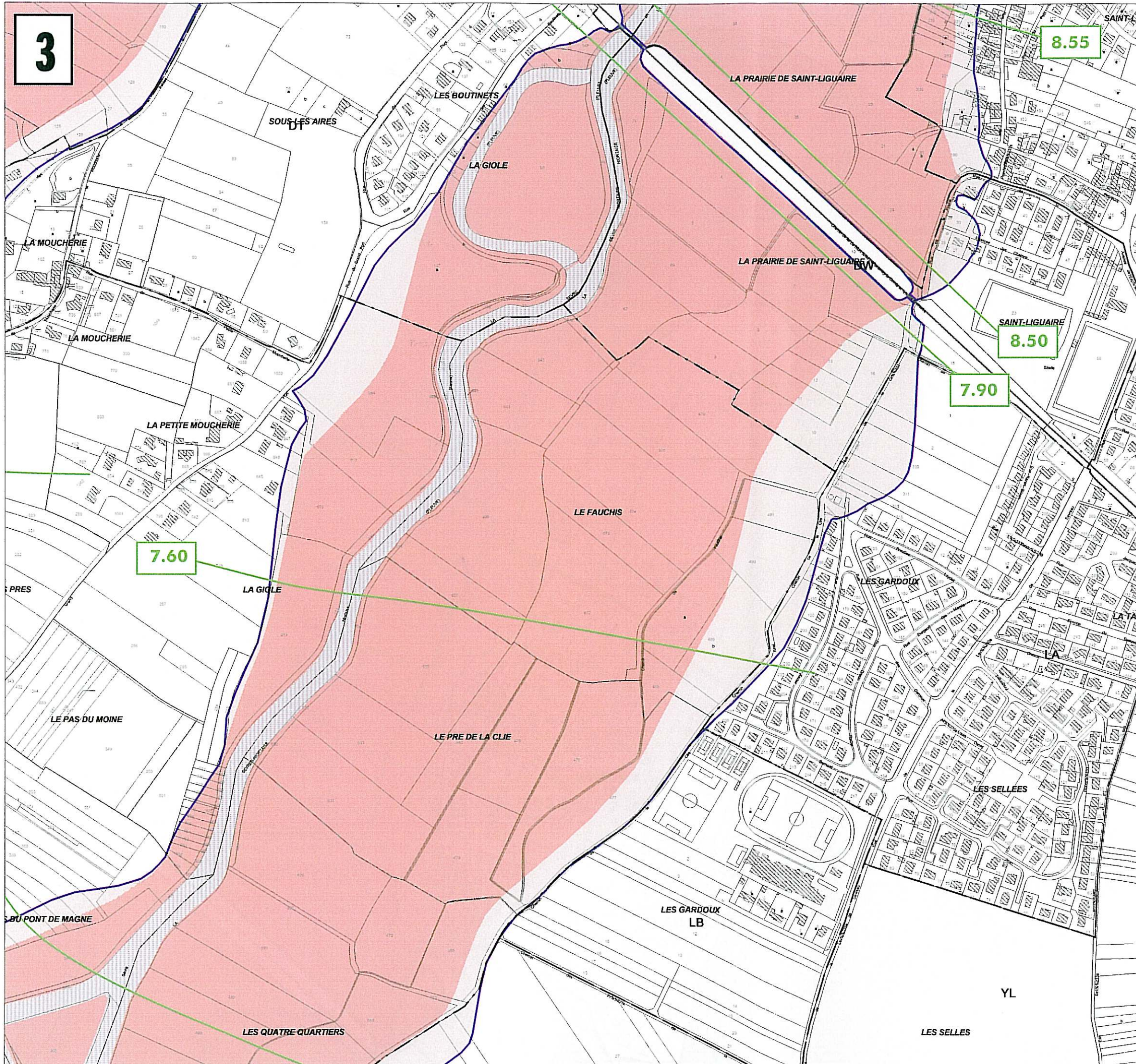


service Prospective
Aménagement
Habitat
Observation
et Prospective
Environnement
et Risques

Source: © Cadastre fourni par la ville de Niort Oct. 2007 - DDE 79
MapInfo 7.8
MR\C\Mapinfo\ZI PPRi Niort\Zonage réglementaire planches 1, 2 et 3
découpage A3 08-11-07.WOR

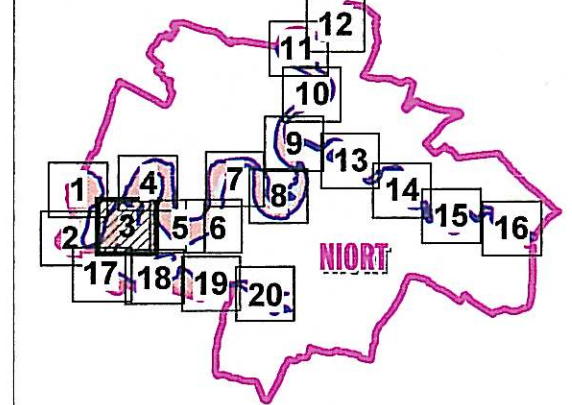
Plan de Prévention du Risque Inondation de la Commune de Niort

PPR approuvé le
2.2 - Zonage réglementaire - Planche N° 3



3

Tableau d'assemblage



Légende

- Limite de la zone inondable
- Cote de la crue de référence (en m IGN69)
 Isocote de la crue de référence
- Lit mineur
- Zonage réglementaire rouge foncé
- Zonage réglementaire rouge clair
- Zonage réglementaire bleu

Echelle : 1/5 000
Novembre 2007

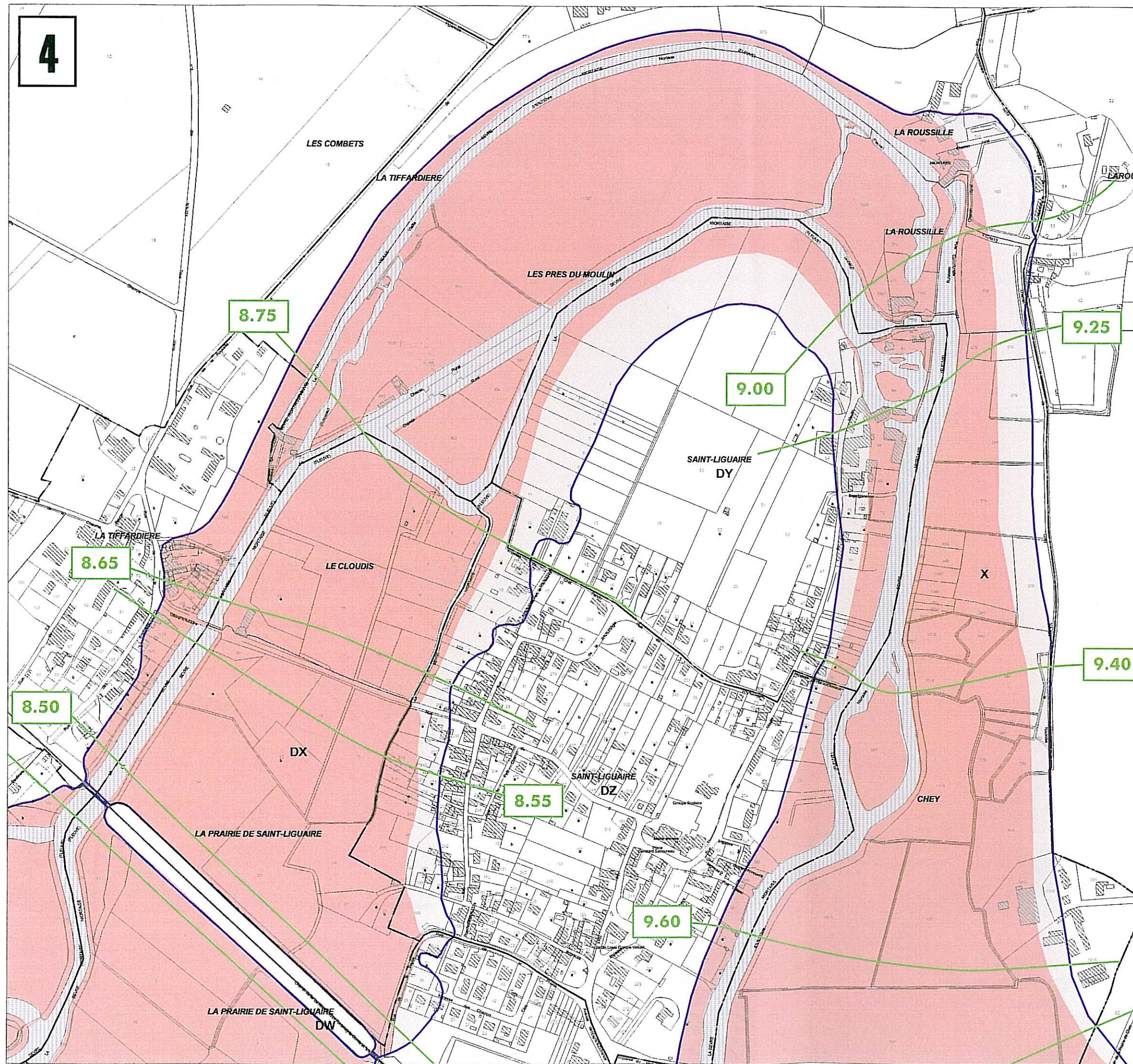


Maitre d'oeuvre



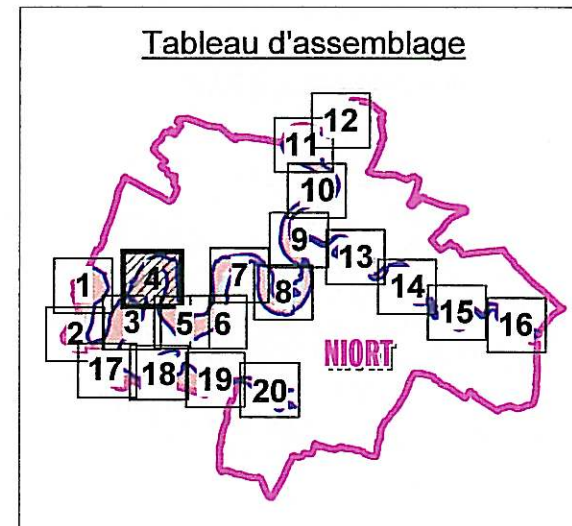
service Prospective
Aménagement
Habitat
Observation
et Prospective
Environnement
et Risques

Source: © Cadastre fourni par la ville de Niort Oct. 2007 - DDE 79
Mapinfo 7.8
MRIC\Mapinfo\ZI PPR\Niort\Zonage réglementaire planches 1, 2 et 3
découpage A3 08-11-07.WOR









**Plan de Prévention
du Risque Inondation
de la Commune de Niort**

PPR approuvé le
2.2 - Zonage réglementaire - Planche N° 4



Légende

-  Limite de la zone inondable
-  18.60 Cote de la crue de référence (en m IGN69)
Isocote de la crue de référence
-  Lit mineur
-  Zonage réglementaire rouge foncé
-  Zonage réglementaire rouge clair
-  Zonage réglementaire bleu

Echelle : 1/5 000
Novembre 2007

Maître d'oeuvre

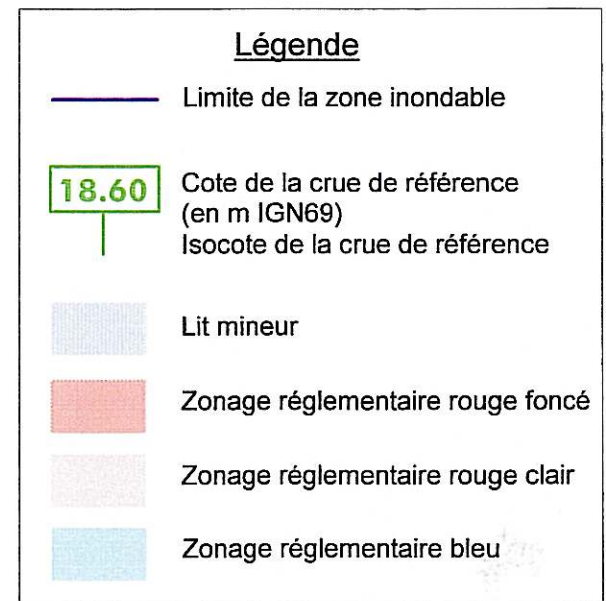
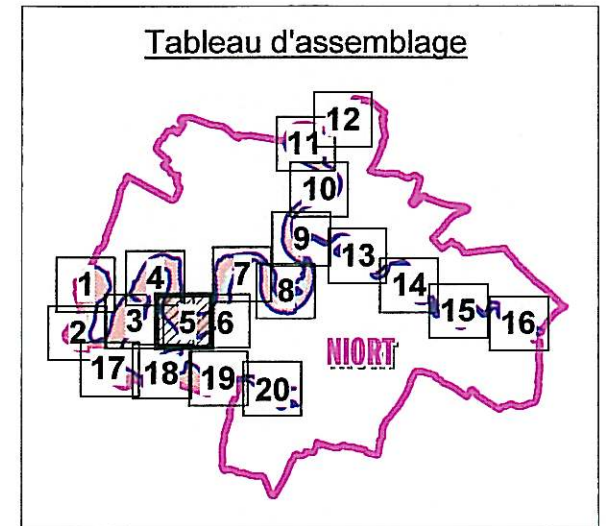


service Prospective
Aménagement
Habitat
Observation
et Prospective
Environnement
et Risques

Source: © Cadastre fourni par la ville de Niort Oct. 2007 - DDE 79
Mapinfo 7.8
MR\CMapinfo\ZI PPRi Niort\Zonage réglementaire planches 1, 2 et 3
découpage A3 08-11-07.WOR

Plan de Prévention du Risque Inondation de la Commune de Niort

PPR approuvé le
2.2 - Zonage réglementaire - Planche N° 5



Echelle : 1/5 000
Novembre 2007



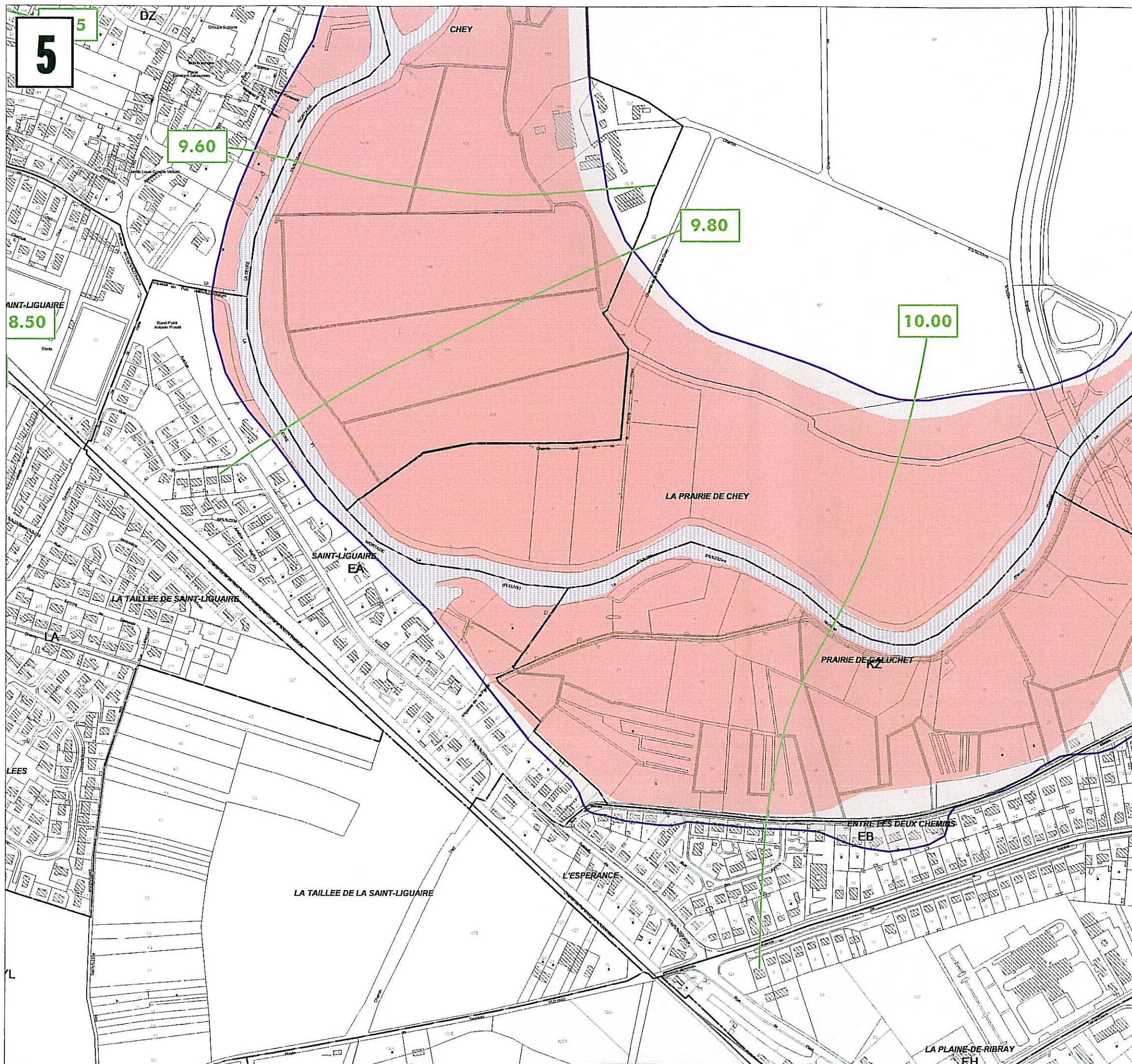
Maitre d'oeuvre



RÉPUBLIQUE FRANÇAISE
ministère de l'Écologie
du Développement
et de l'Aménagement
durables


service Prospective
Aménagement
Habitat
Observation
et Prospective
Environnement
et Risques

Source: © Cadastre fourni par la ville de Niort Oct. 2007 - DDE 79
Mapinfo 7.8
MRIC\Mapinfo\ZI PPRI Niort\Zonage réglementaire planches 1, 2 et 3
découpage A3 08-11-07. WOR









Plan de Prévention du Risque Inondation de la Commune de Niort

PPR approuvé le
2.2 - Zonage réglementaire - Planche N° 6



Légende

-  Limite de la zone inondable
-  Cote de la crue de référence (en m IGN69)
Isocote de la crue de référence
-  Lit mineur
-  Zonage réglementaire rouge foncé
-  Zonage réglementaire rouge clair
-  Zonage réglementaire bleu

Echelle : 1/5 000
Novembre 2007



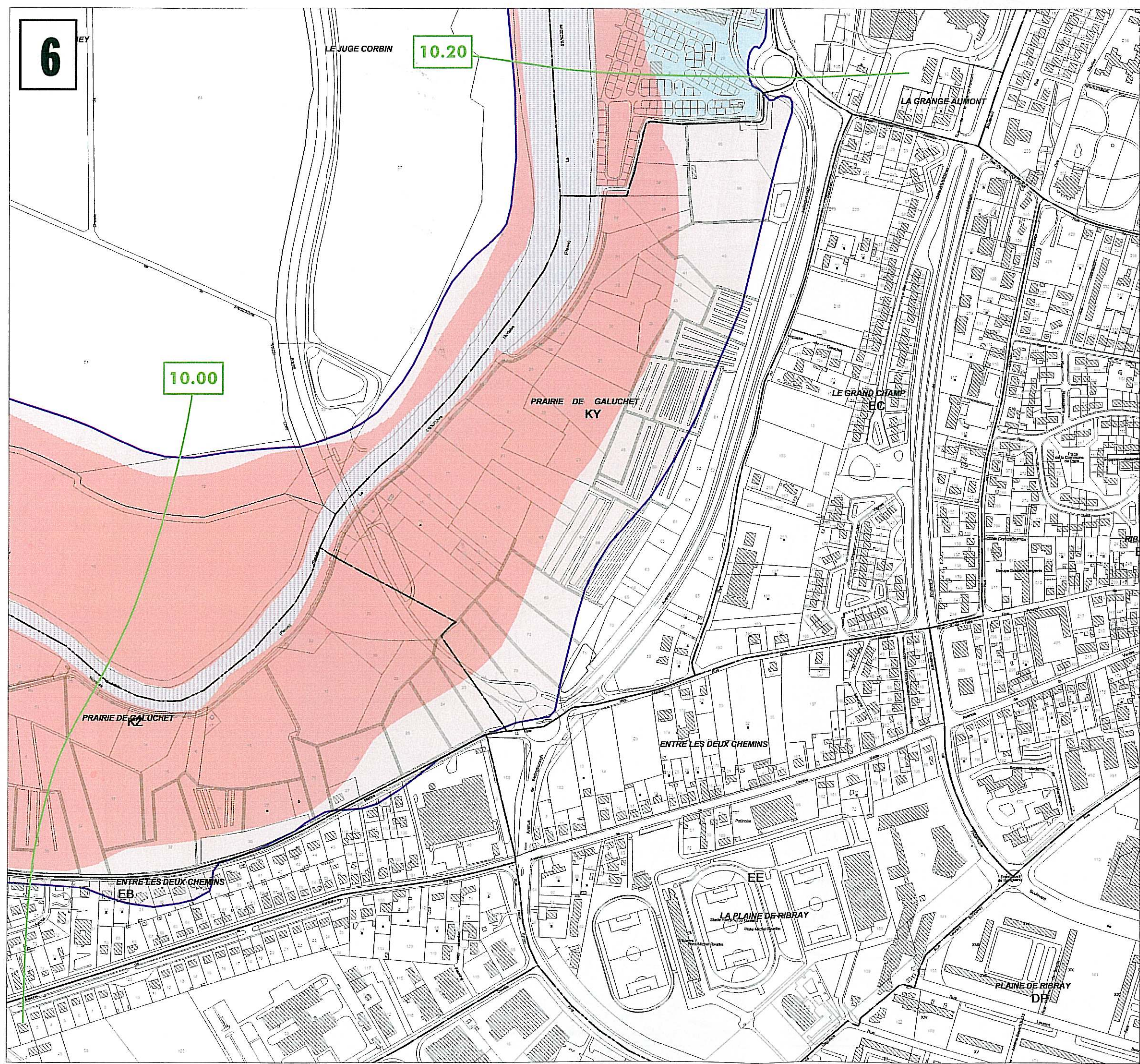
Maître d'oeuvre

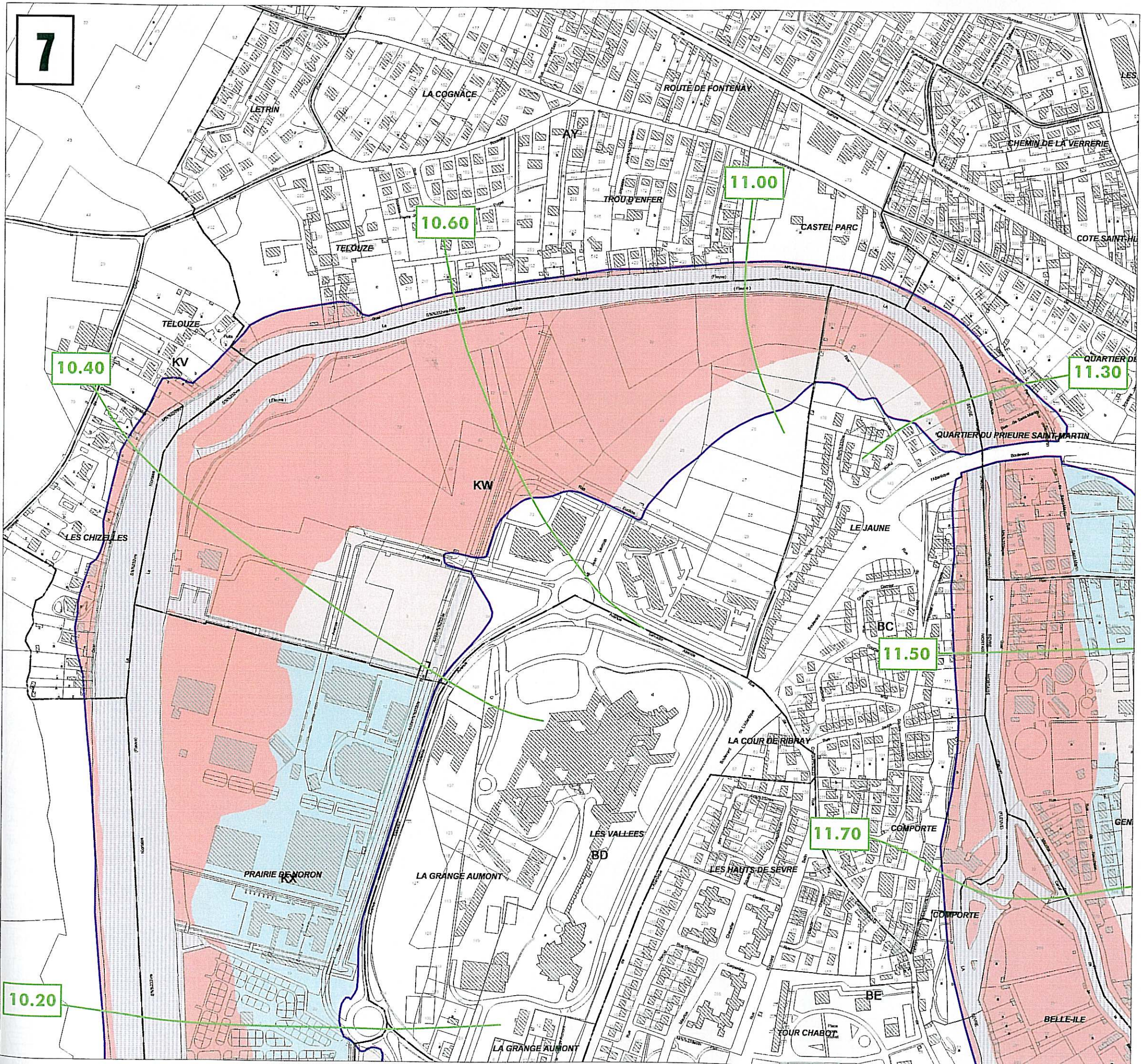


ministère de l'Écologie
du Développement
et de l'Aménagement
durables

service Prospective
Aménagement
Habitat
Observation
et Prospective
Environnement
et Risques


Source: © Cadastre fourni par la ville de Niort Oct. 2007 - DDE 79
Mapinfo 7.8
MRIC\Mapinfo\ZI PPRi Niort\Zonage réglementaire planches 1, 2 et 3
découpage A3 08-11-07.WOR





Plan de Prévention du Risque Inondation de la Commune de Niort

PPR approuvé le
2.2 - Zonage réglementaire - Planche N° 7



Légende

- Limite de la zone inondable
- Cote de la crue de référence (en m IGN69)
 Isocote de la crue de référence
- Lit mineur
- Zonage réglementaire rouge foncé
- Zonage réglementaire rouge clair
- Zonage réglementaire bleu

Echelle : 1/5 000
Novembre 2007

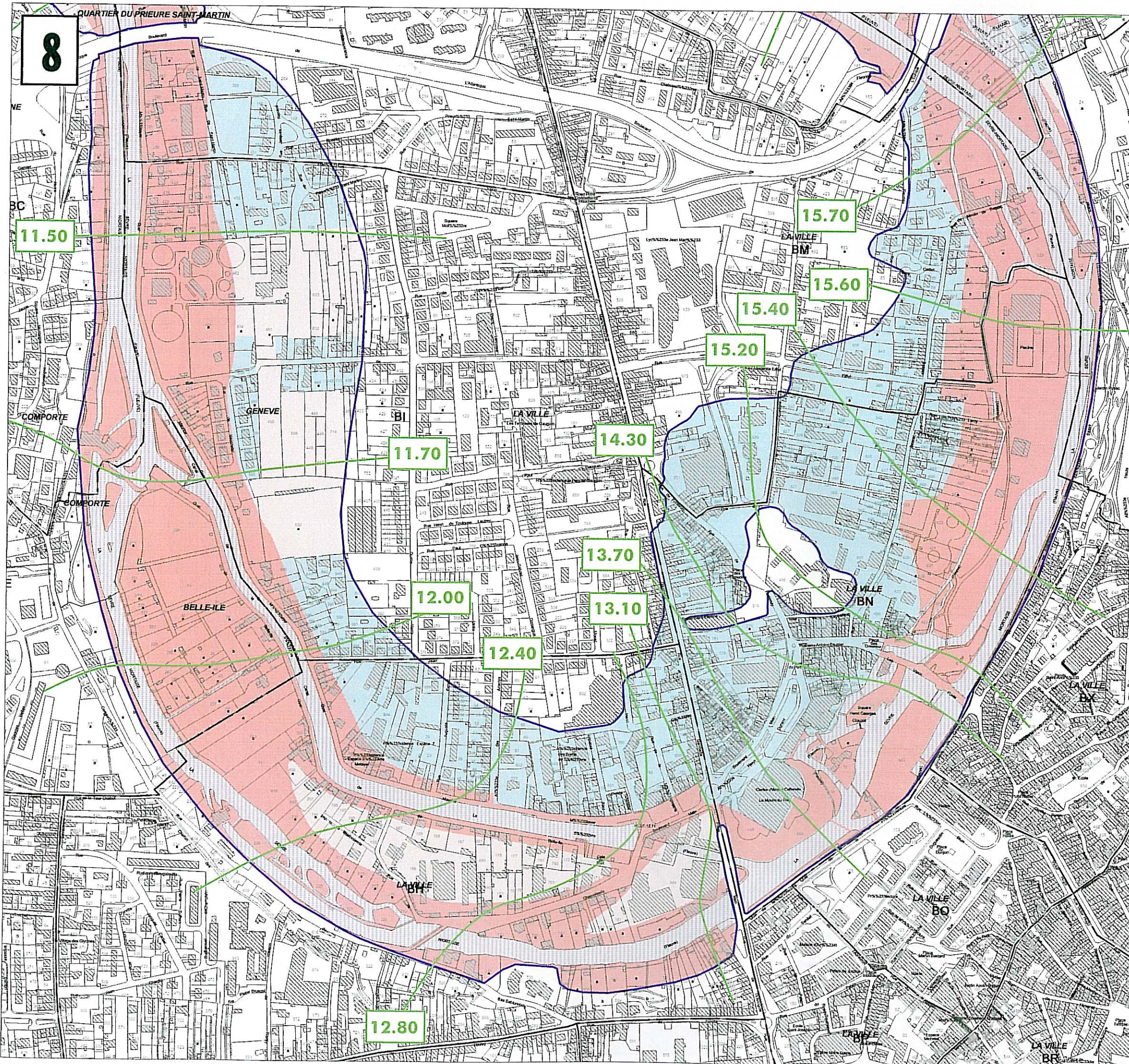


Maître d'oeuvre




service Prospective
Aménagement
Habitat
Observation
et Prospective
Environnement
et Risques

Source: © Cadastre fourni par la ville de Niort Oct. 2007 - DDE 79
Mapinfo 7.8
MR\CMapinfo\ZI PPRi Niort\Zonage réglementaire planches 1, 2 et 3
découpage A3 08-11-07.WOR



Plan de Prévention du Risque Inondation de la Commune de Niort

PPR approuvé le
2.2 - Zonage réglementaire - Planche N° 8



Légende

- Limite de la zone inondable
- Cote de la crue de référence (en m IGN69)
Isocote de la crue de référence
- Lit mineur
- Zonage réglementaire rouge foncé
- Zonage réglementaire rouge clair
- Zonage réglementaire bleu

Echelle : 1/5 000
Novembre 2007



Maître d'oeuvre

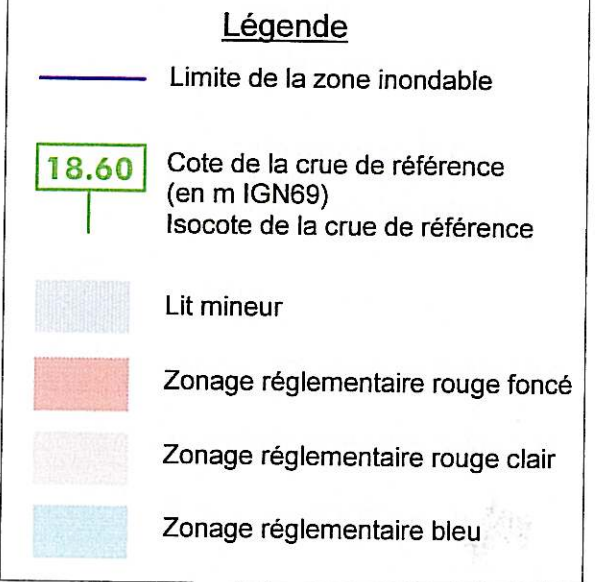
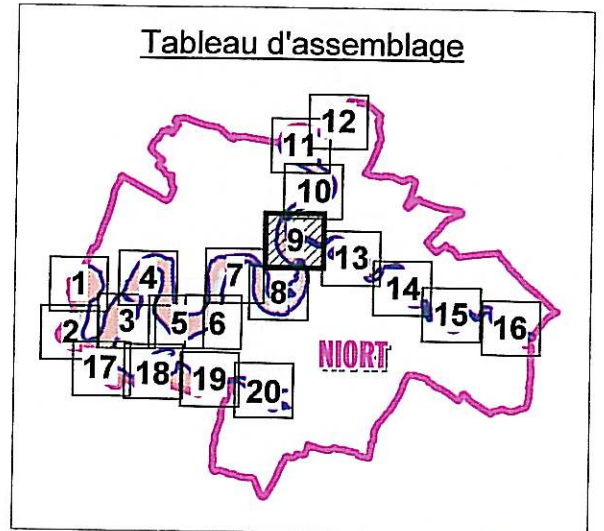


service Prospective
Aménagement
Habitat
Observation
et Prospective
Environnement
et Risques

Source: © Cadastre fourni par la ville de Niort Oct. 2007 - DDE 79
Mapinfo 7.8
MVICMapinfoZI PPRi NiortZonage réglementaire planches 1, 2 et 3
découpage A3 08-11-07.WOR

Plan de Prévention du Risque Inondation de la Commune de Niort

PPR approuvé le
2.2 - Zonage réglementaire - Planche N° 9



Echelle : 1/5 000
Novembre 2007

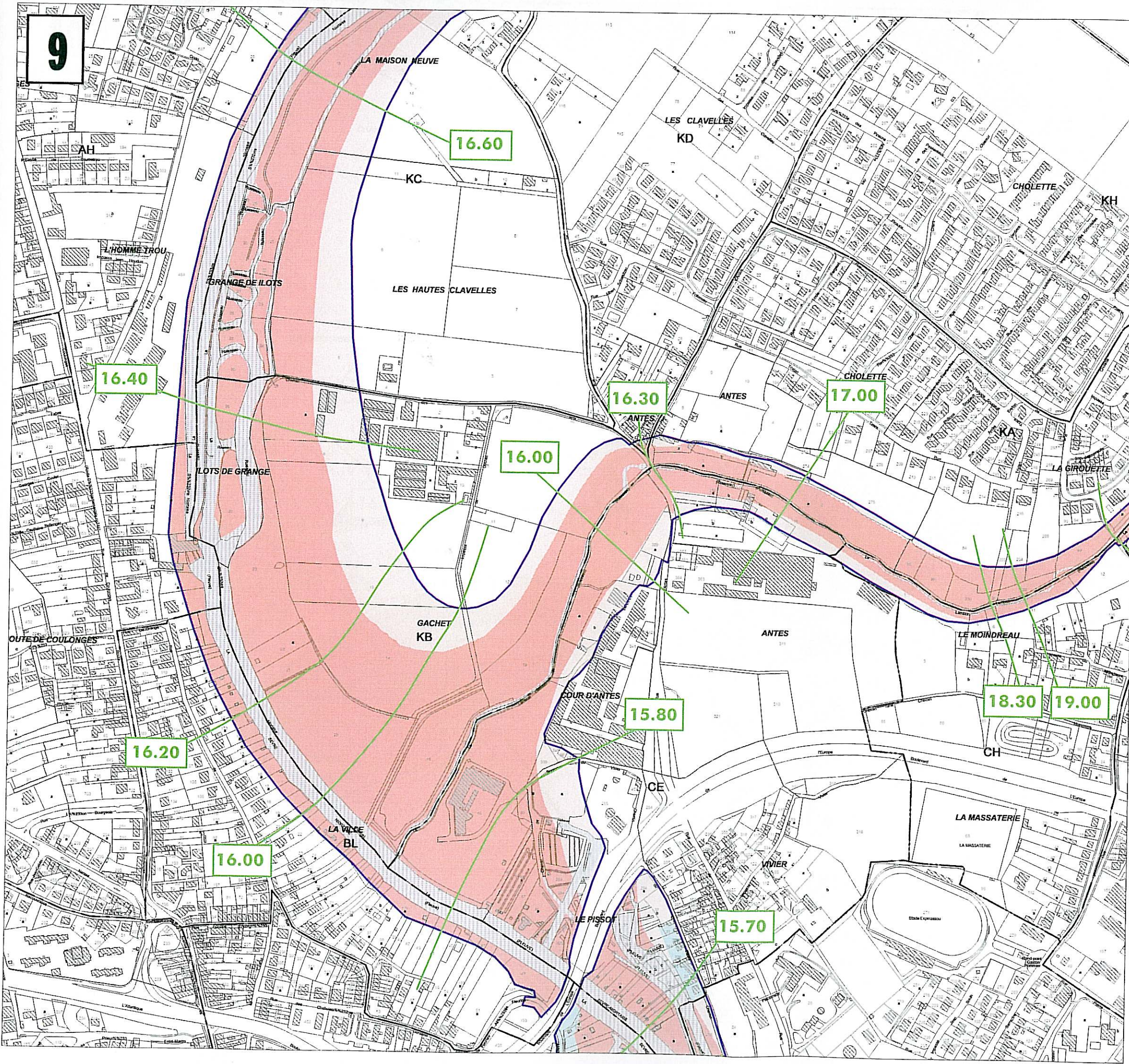


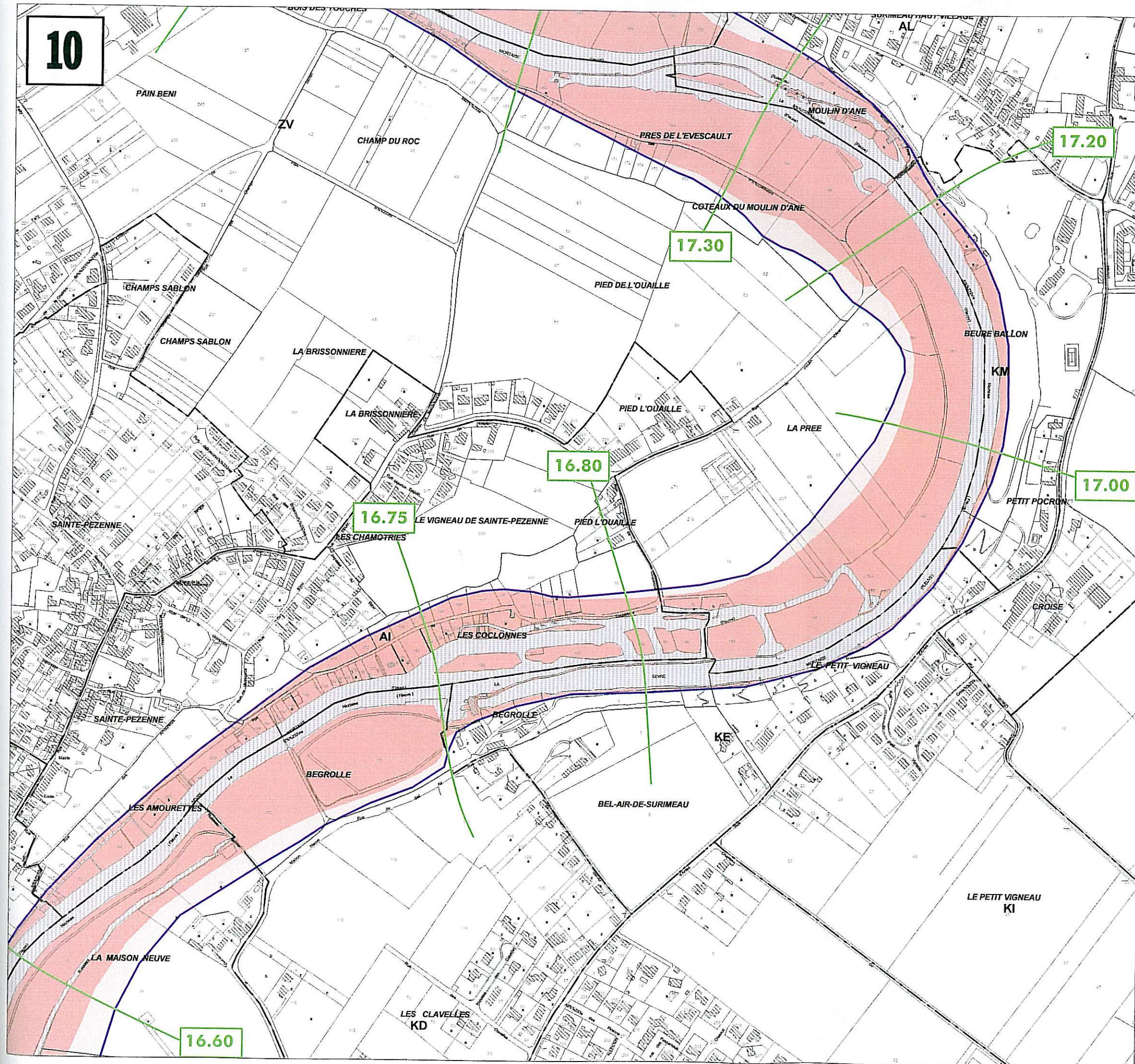
Maitre d'oeuvre



service Prospective
Aménagement
Habitat
Observation
et Prospective
Environnement
et Risques

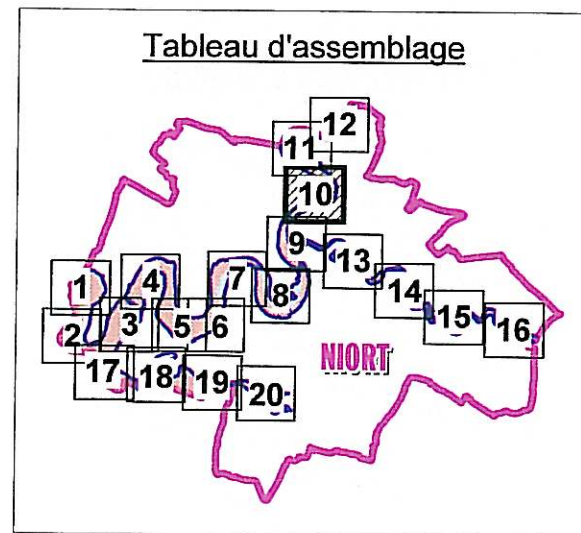
Source : © Cadastre fourni par la ville de Niort Oct. 2007 - DDE 79
Mapinfo 7.8
MRVCMapinfo\ZI PPRi Niort\Zonage réglementaire planches 1, 2 et 3
découpage A3 08-11-07.WOR





**Plan de Prévention
du Risque Inondation
de la Commune de Niort**

PPR approuvé le
2.2 - Zonage réglementaire - Planche N° 10



Légende

- Limite de la zone inondable
- Cote de la crue de référence (en m IGN69)
Isocote de la crue de référence
- Lit mineur
- Zonage réglementaire rouge foncé
- Zonage réglementaire rouge clair
- Zonage réglementaire bleu

Echelle : 1/5 000
Novembre 2007



Maître d'oeuvre



service Prospective
Aménagement
Habitat
Observation
et Prospective
Environnement
et Risques

Source: © Cadastre fourni par la ville de Niort Oct. 2007 - DDE 79
Mapinfo 7.8
MRIC\Mapinfo\ZI PPRi Niort\Zonage réglementaire planches 1, 2 et 3
découpage A3 08-11-07.WOR

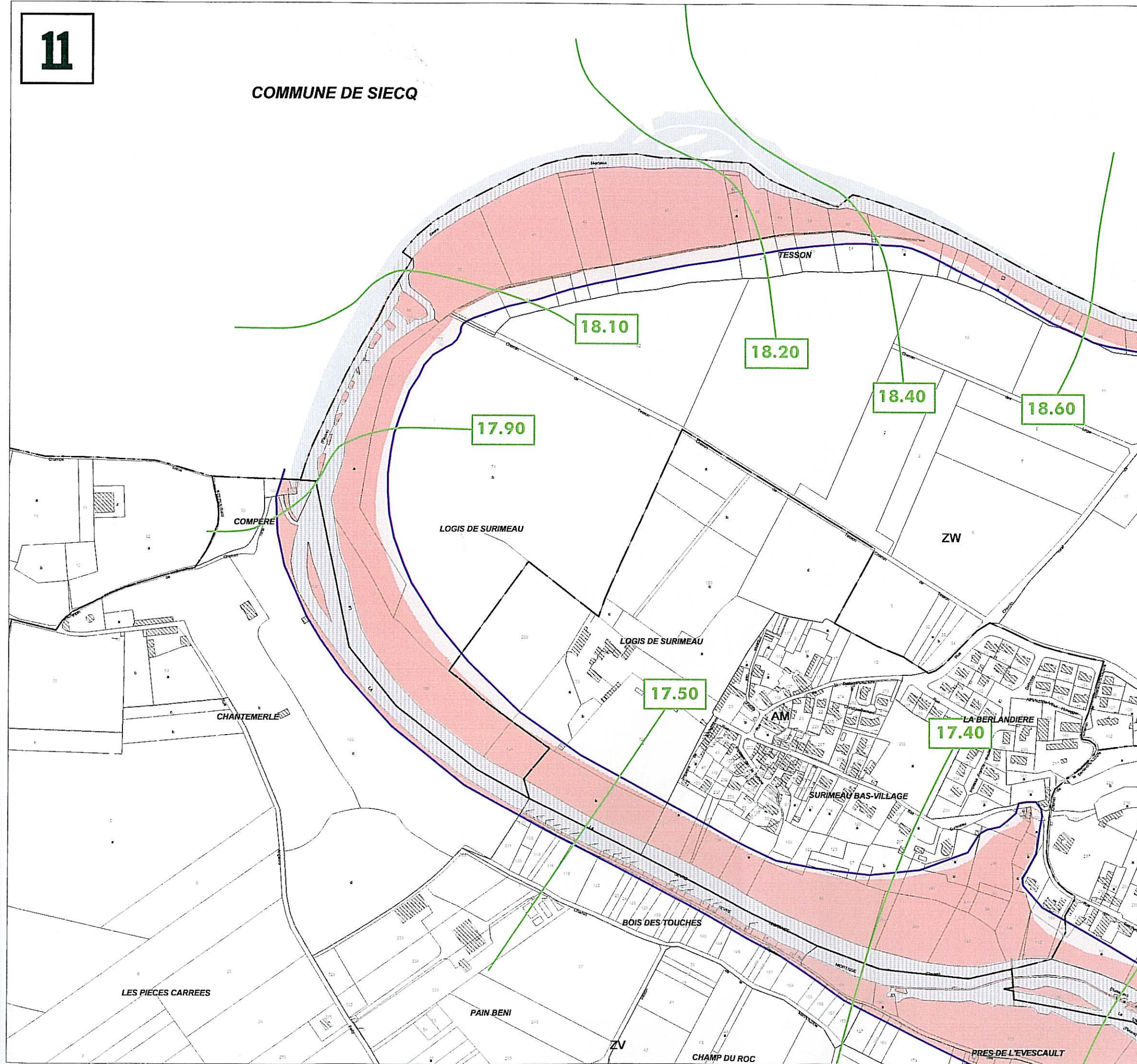
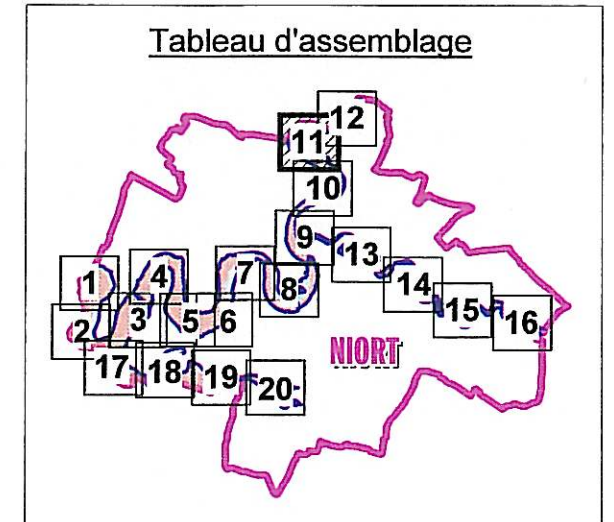


Tableau d'assemblage

Plan de Prévention du Risque Inondation de la Commune de Niort

PPR approuvé le
2.2 - Zonage réglementaire - Planche N° 11



Légende

- Limite de la zone inondable
- Cote de la crue de référence (en m IGN69)
Isocote de la crue de référence
- Lit mineur
- Zonage réglementaire rouge foncé
- Zonage réglementaire rouge clair
- Zonage réglementaire bleu

Echelle : 1/5 000
Novembre 2007

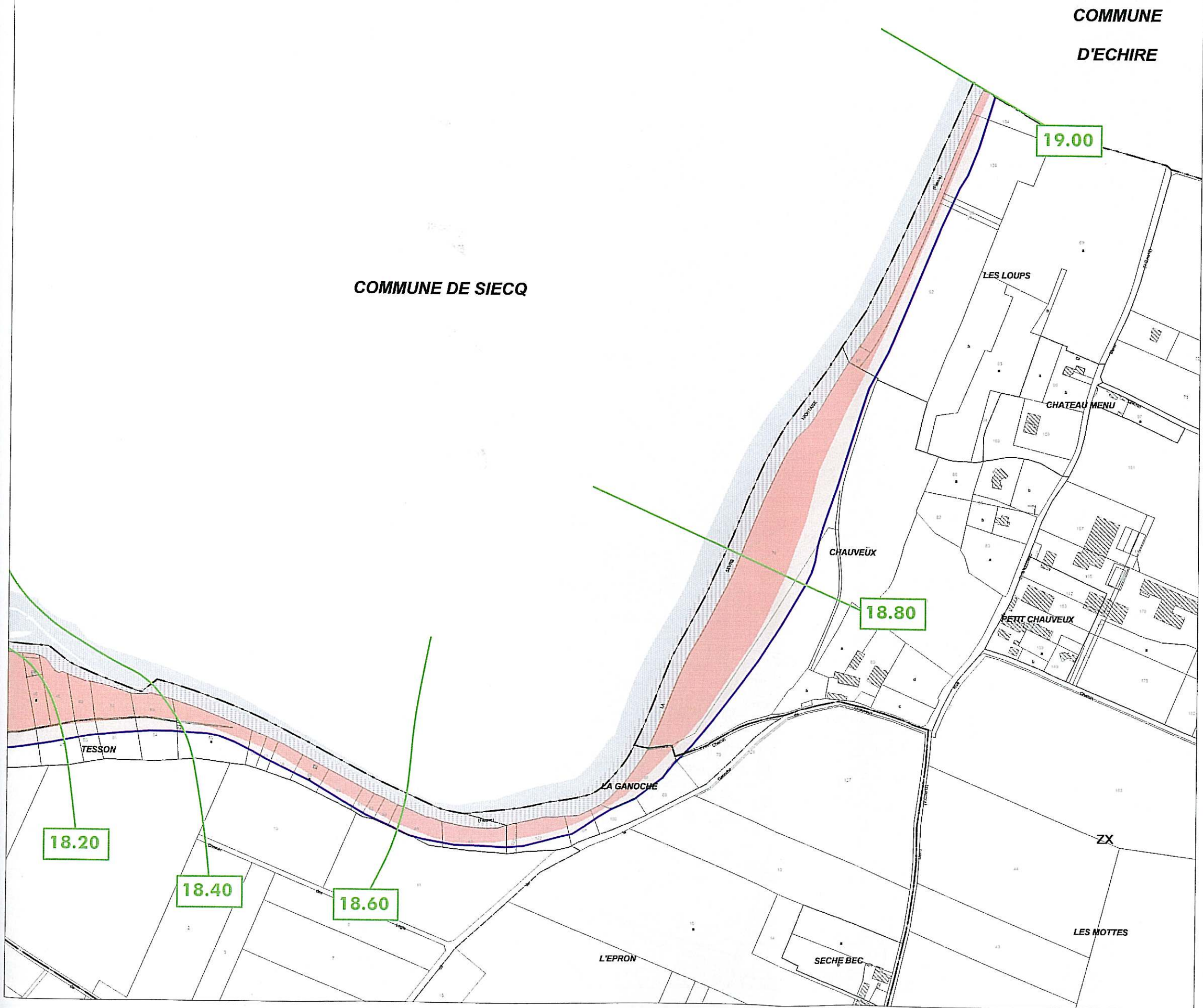


Maître d'oeuvre



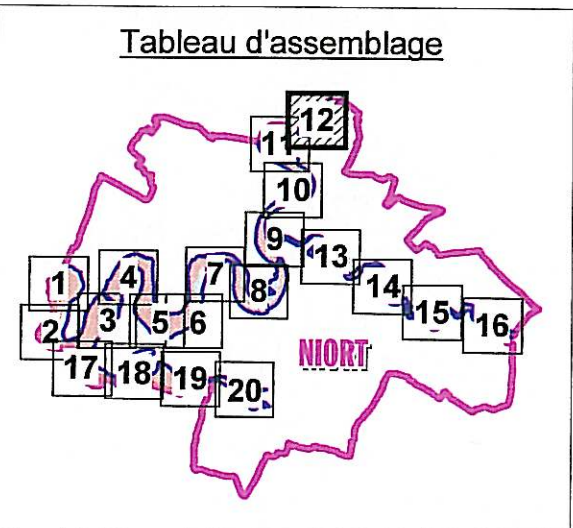
service Prospective
Aménagement
Habitat
Observation
et Prospective
Environnement
et Risques

Source: © Cadastre fourni par la ville de Niort Oct. 2007 - DDE 79
Mapinfo 7.8
MRIC\Mapinfo\ZI PPRi Niort\Zonage réglementaire planches 1, 2 et 3
découpage A3 08-11-07.WOR



**Plan de Prévention
du Risque Inondation
de la Commune de Niort**

PPR approuvé le
2.2 - Zonage réglementaire - Planche N° 12



Légende

- Limite de la zone inondable
- Cote de la crue de référence (en m IGN69)
Isocote de la crue de référence
- Lit mineur
- Zonage réglementaire rouge foncé
- Zonage réglementaire rouge clair
- Zonage réglementaire bleu

Echelle : 1/5 000
Novembre 2007

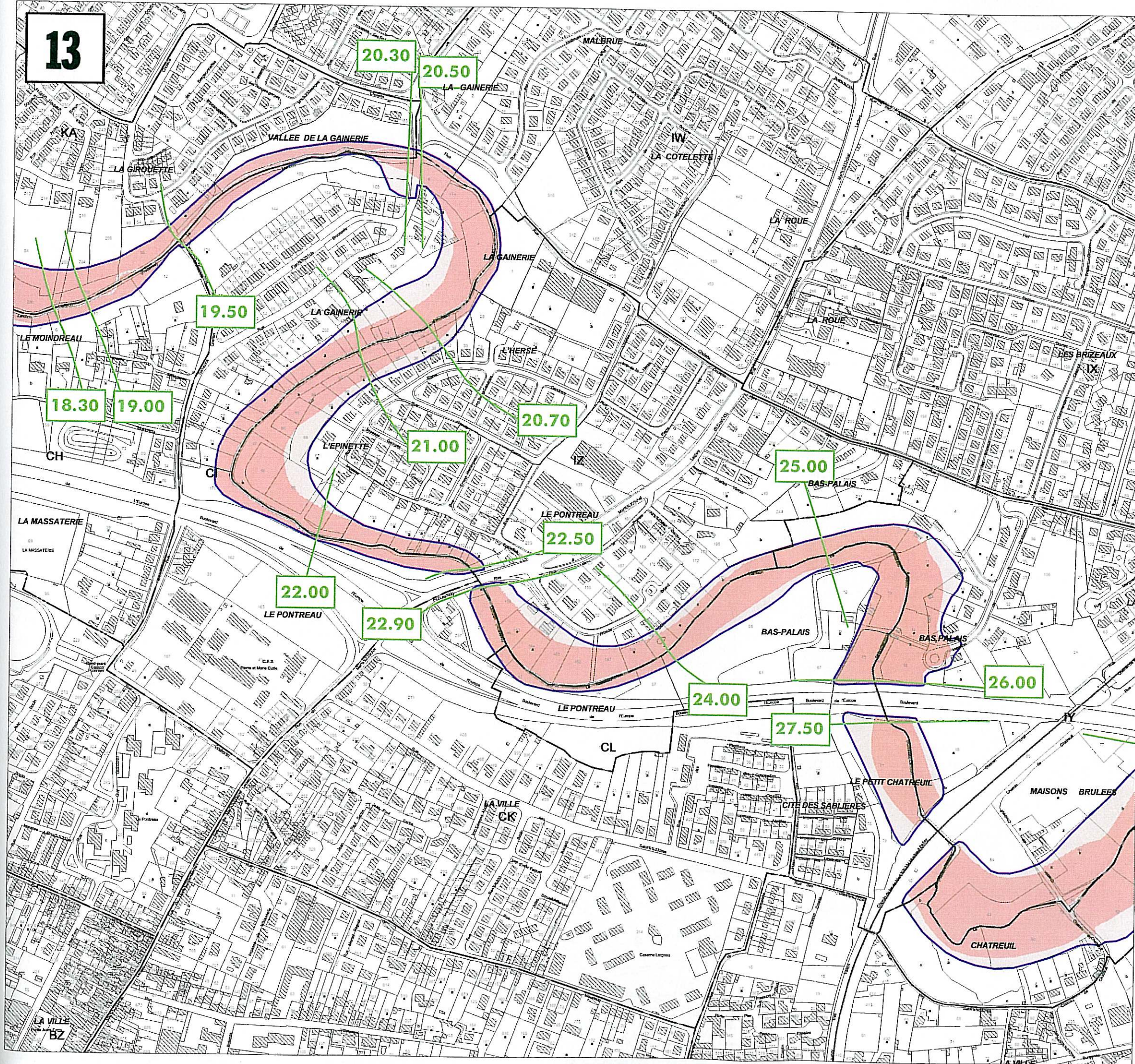


Maître d'oeuvre



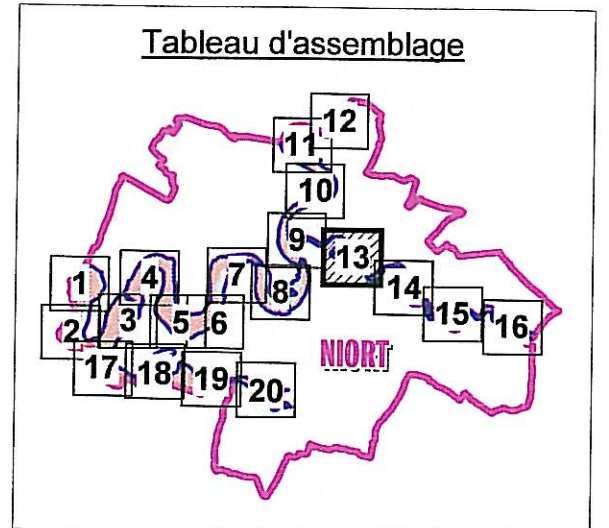
service Prospective
Aménagement
Habitat
Observation
et Prospective
Environnement
et Risques

Source : © Cadastre fourni par la ville de Niort Oct. 2007 - DDE 79
Mapinfo 7.8
MRIC\Mapinfo\ZI PPRi Niort\Zonage réglementaire planches 1, 2 et 3
découpage A3 08-11-07.WOR



**Plan de Prévention
du Risque Inondation
de la Commune de Niort**

PPR approuvé le
2.2 - Zonage réglementaire - Planche N° 13



Légende

- Limite de la zone inondable
- Cote de la crue de référence (en m IGN69)
Isocote de la crue de référence
- Lit mineur
- Zonage réglementaire rouge foncé
- Zonage réglementaire rouge clair
- Zonage réglementaire bleu

Echelle : 1/5 000
Novembre 2007



Maître d'oeuvre

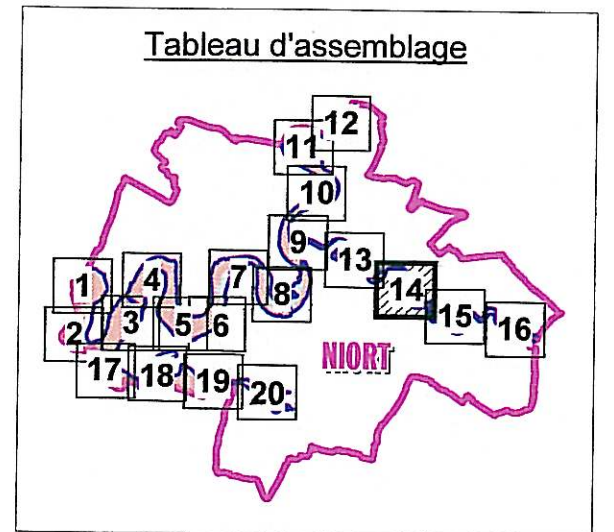


service Prospective
Aménagement
Habitat
Observation
et Prospective
Environnement
et Risques








Source: © Cadastre fourni par la ville de Niort Oct. 2007 - DDE 79
Mapinfo 7.8
MRIC\Mapinfo\ZI PPRi Niort\Zonage réglementaire planches 1, 2 et 3
découpage A3 08-11-07.WOR

Plan de Prévention du Risque Inondation de la Commune de Niort

PPR approuvé le
2.2 - Zonage réglementaire - Planche N° 14



Légende

-  Limite de la zone inondable
-  Cote de la crue de référence (en m IGN69)
 Isocote de la crue de référence
-  Lit mineur
-  Zonage réglementaire rouge foncé
-  Zonage réglementaire rouge clair
-  Zonage réglementaire bleu

Echelle : 1/5 000
Novembre 2007



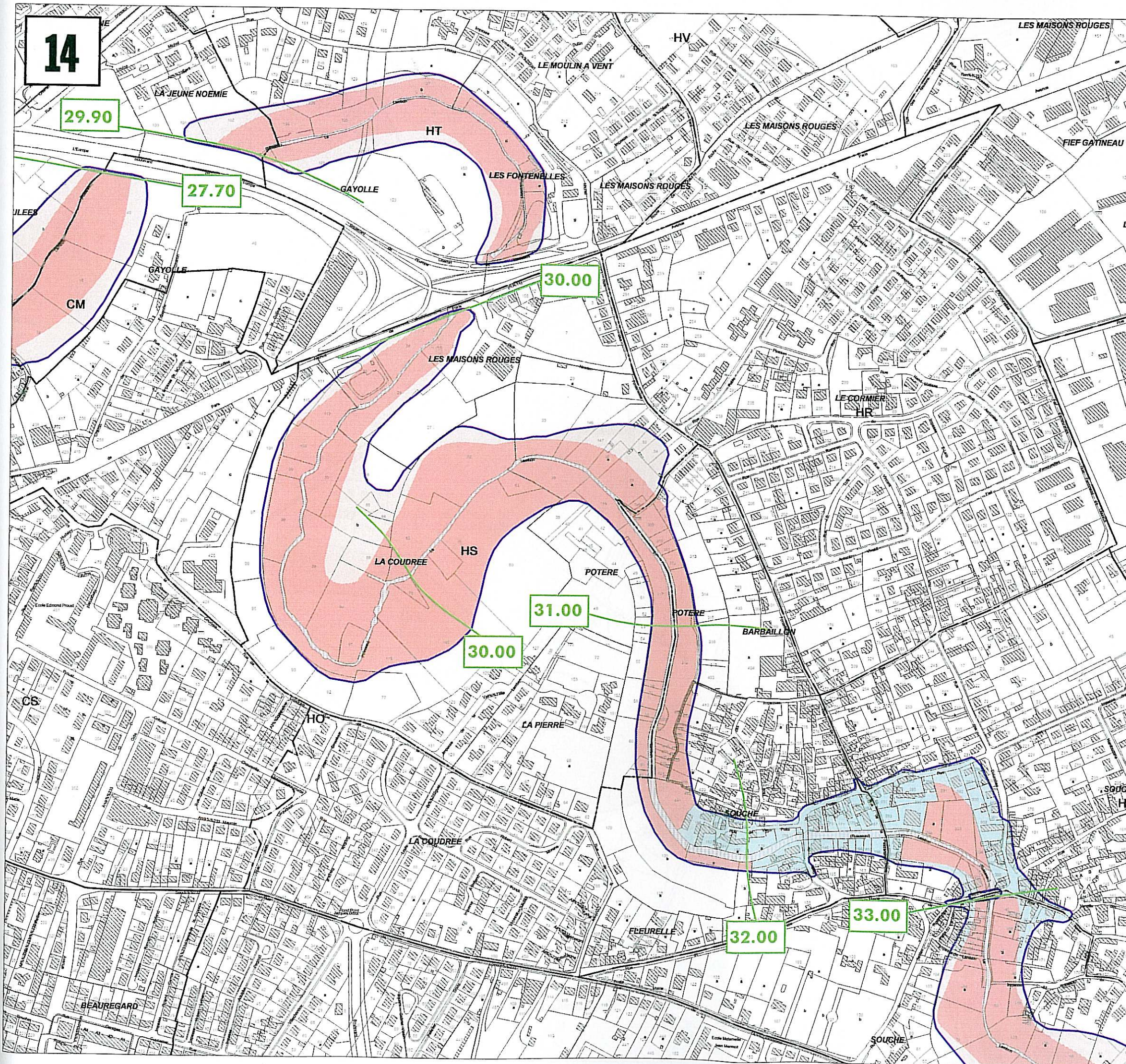
Maître d'oeuvre



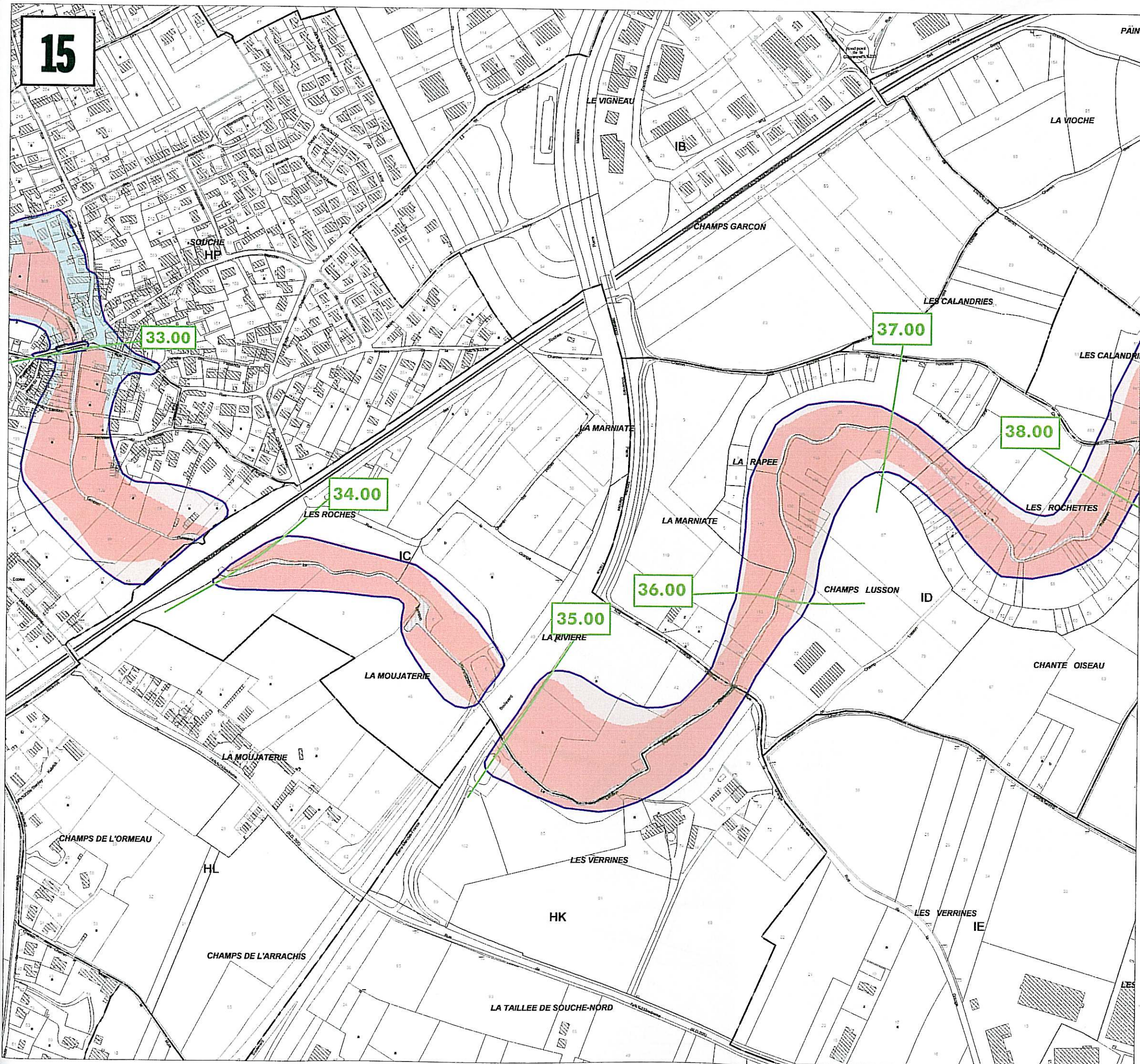
ministère de l'Écologie
du Développement
et de l'Aménagement
durables

service Prospective
Aménagement
Habitat
Observation
et Prospective
Environnement
et Risques

Source: © Cadastre fourni par la ville de Niort Oct. 2007 - DDE 79
Mapinfo 7.8
MRICMapinfo\ZI PPRI Niort\Zonage réglementaire planches 1, 2 et 3
découpage A3 08-11-07.WOR

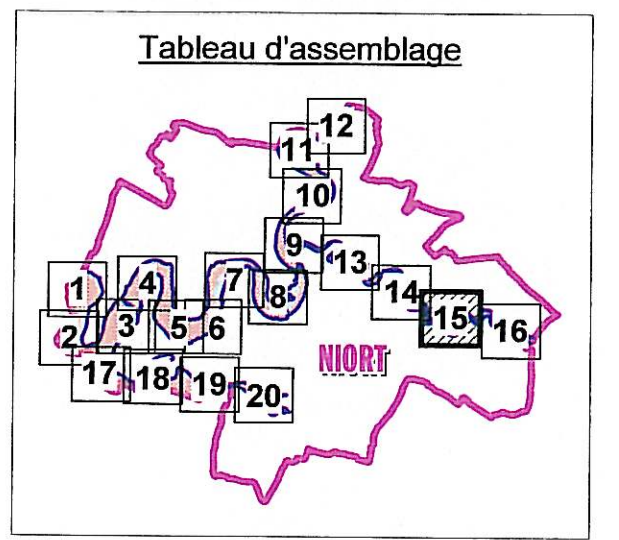


14



Plan de Prévention du Risque Inondation de la Commune de Niort

PPR approuvé le
2.2 - Zonage réglementaire - Planche N° 15



Légende

- Limite de la zone inondable
- Cote de la crue de référence (en m IGN69)
Isocote de la crue de référence
- Lit mineur
- Zonage réglementaire rouge foncé
- Zonage réglementaire rouge clair
- Zonage réglementaire bleu

Echelle : 1/5 000
Novembre 2007

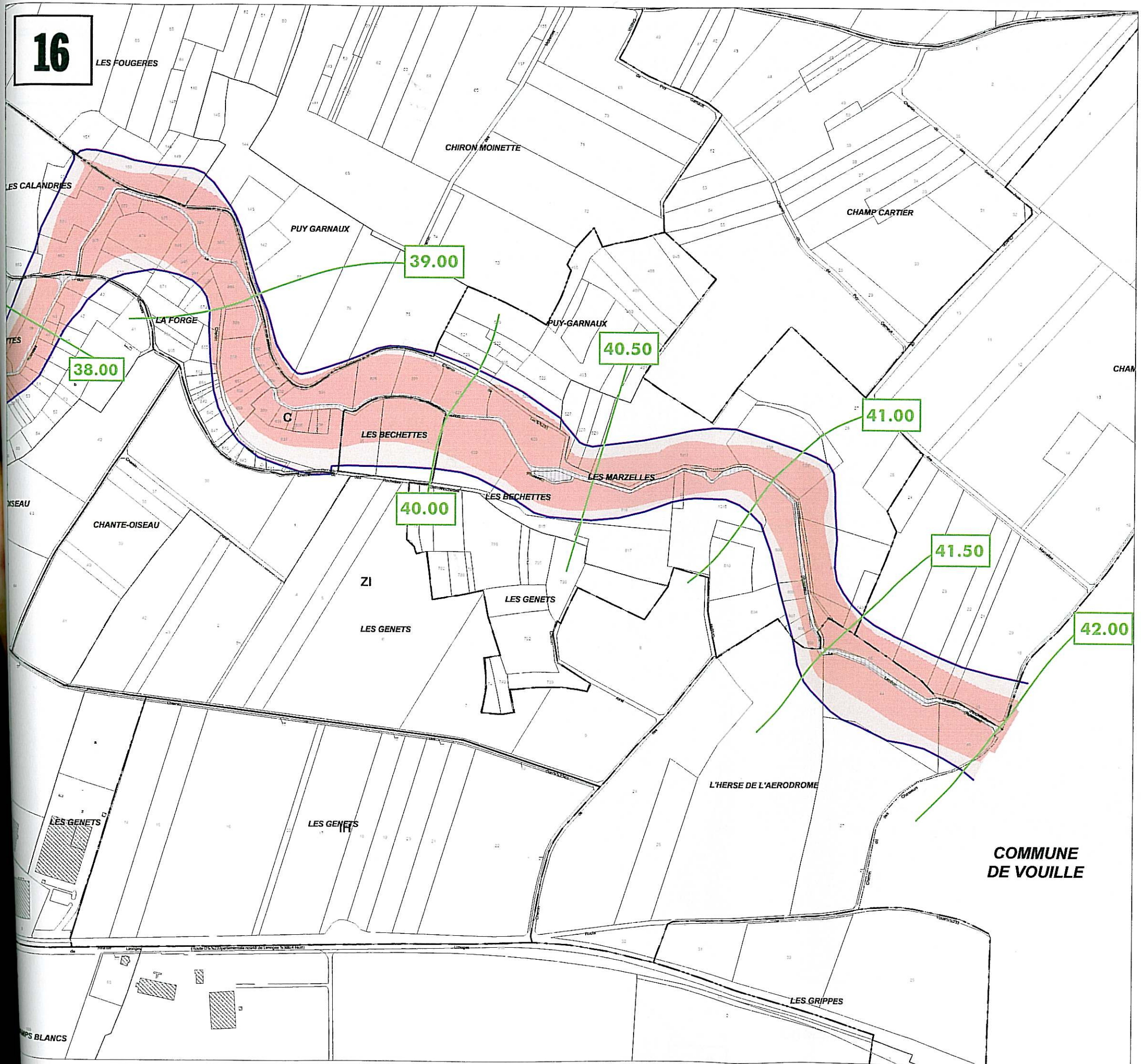


Maître d'oeuvre



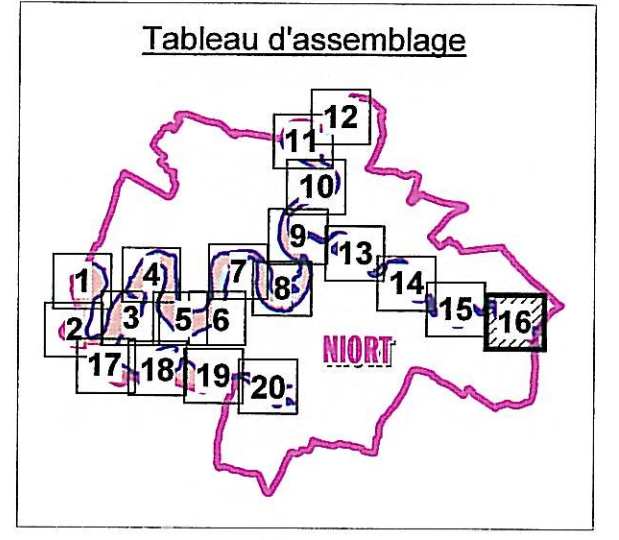
service Prospective
Aménagement
Habitat
Observation
et Prospective
Environnement
et Risques

Source : © Cadastre fourni par la ville de Niort Oct. 2007 - DDE 79
Mapinfo 7.8
MRICMapinfoZI PPRI NiortZonage réglementaire planches 1, 2 et 3
découpage A3 08-11-07.WOR



Plan de Prévention du Risque Inondation de la Commune de Niort

PPR approuvé le
2.2 - Zonage réglementaire - Planche N° 16



Légende

- Limite de la zone inondable
- 18.60 Cote de la crue de référence (en m IGN69)
Isocote de la crue de référence
- Lit mineur
- Zonage réglementaire rouge foncé
- Zonage réglementaire rouge clair
- Zonage réglementaire bleu

Echelle : 1/5 000
Novembre 2007



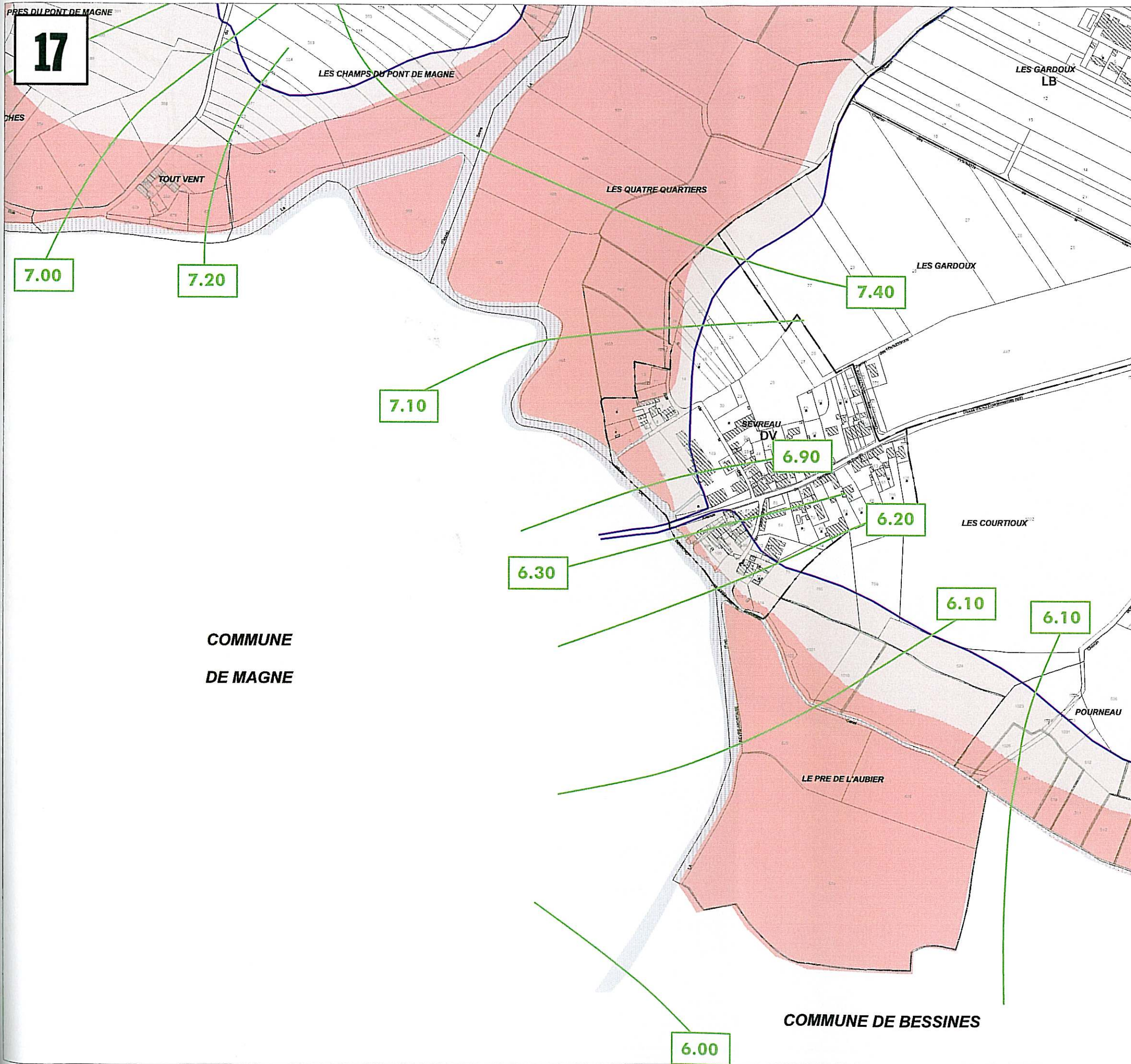
Maître d'oeuvre



Liberté • Égalité • Fraternité
RÉPUBLIQUE FRANÇAISE
ministère de l'Écologie
du Développement
et de l'Aménagement
durables

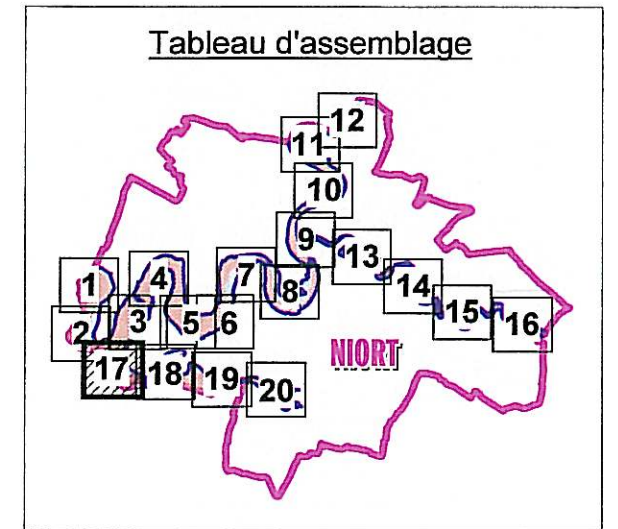
service Prospective
Aménagement
Habitat
Observation
et Prospective
Environnement
et Risques

Source: © Cadastre fourni par la ville de Niort Oct. 2007 - DDE 79
Mapinfo 7.8
MRIC\Mapinfo\ZI PPRi Niort\Zonage réglementaire planches 1, 2 et 3
découpage A3 08-11-07.WOR



Plan de Prévention du Risque Inondation de la Commune de Niort

PPR approuvé le
2.2 - Zonage réglementaire - Planche N° 17



Légende

- Limite de la zone inondable
- 18.60 Cote de la crue de référence (en m IGN69)
Isocote de la crue de référence
- Lit mineur
- Zonage réglementaire rouge foncé
- Zonage réglementaire rouge clair
- Zonage réglementaire bleu

Echelle : 1/5 000
Novembre 2007

Maître d'oeuvre

Liberté • Égalité • Fraternité
RÉPUBLIQUE FRANÇAISE

ministère de l'Écologie
du Développement
et de l'Aménagement
durables

service Prospective
Aménagement
Habitat
Observation
et Prospective
Environnement
et Risques

Source: © Cadastre fourni par la ville de Niort Oct. 2007 - DDE 79
Mapinfo 7.8
MRIC\Mapinfo\ZI PPRi Niort\Zonage réglementaire planches 1, 2 et 3
découpage A3 08-11-07.WOR

LES SELLES

GOILARD

URTIOUX

LE BOIS CHATAIGNIER

LE MARAIS COMMUNAL

POURNEAU

Y

6.10

6.20

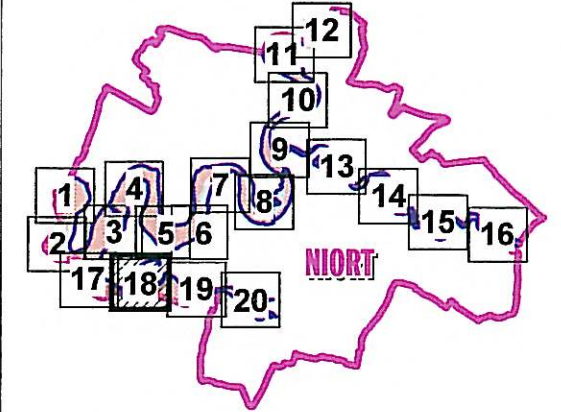
COMMUNE
DE BESSINES

Tableau d'assemblage








Plan de Prévention
du Risque Inondation
de la Commune de Niort

PPR approuvé le
2.2 - Zonage réglementaire - Planche N° 18

Tableau d'assemblage



Légende

-  Limite de la zone inondable
-  Cote de la crue de référence (en m IGN69)
 Isocote de la crue de référence
-  Lit mineur
-  Zonage réglementaire rouge foncé
-  Zonage réglementaire rouge clair
-  Zonage réglementaire bleu

Echelle : 1/5 000
Novembre 2007



Maître d'oeuvre



service Prospective
Aménagement
Habitat
Observation
et Prospective
Environnement
et Risques

Source: © Cadastre fourni par la ville de Niort Oct. 2007 - DDE 79
Mapinfo 7.8
MRIC\Mapinfo\ZI PPRI Niort\Zonage réglementaire planches 1, 2 et 3
découpage A3 08-11-07.WOR

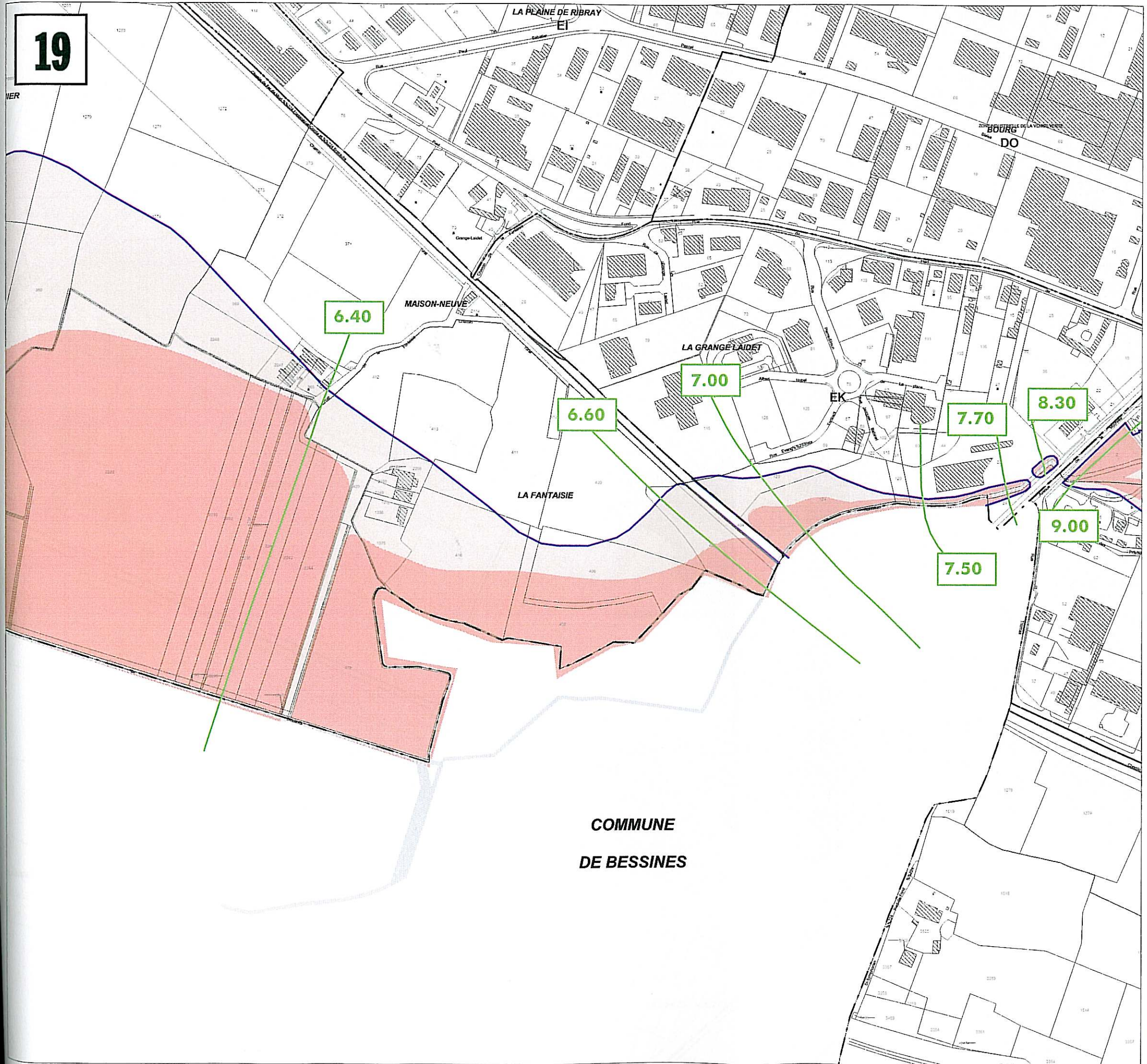
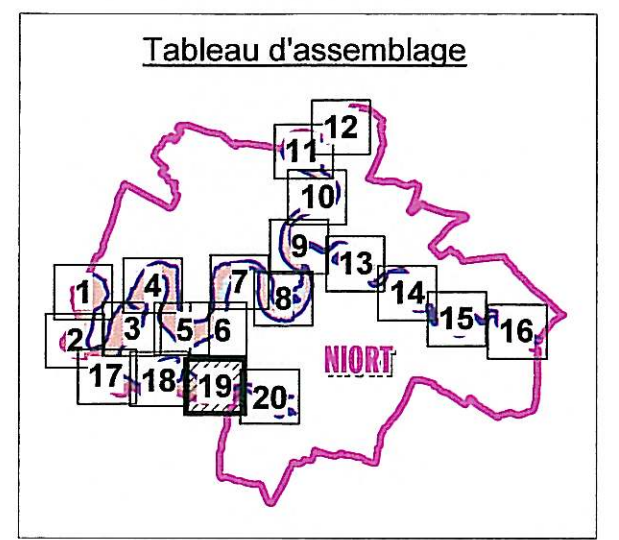


Tableau d'assemblage

Plan de Prévention du Risque Inondation de la Commune de Niort

PPR approuvé le
2.2 - Zonage réglementaire - Planche N° 19



Légende

- Limite de la zone inondable
- Cote de la crue de référence (en m IGN69)
 Isocote de la crue de référence
- Lit mineur
- Zonage réglementaire rouge foncé
- Zonage réglementaire rouge clair
- Zonage réglementaire bleu

Echelle : 1/5 000
Novembre 2007



Maître d'oeuvre



service Prospective
Aménagement
Habitat
Observation
et Prospective
Environnement
et Risques

Source: © Cadastre fourni par la ville de Niort Oct. 2007 - DDE 79
Mapinfo 7.8
MRC\Mapinfo\ZI PPR\Niort\Zonage réglementaire planches 1, 2 et 3
découpage A3 08-11-07.WOR

Plan de Prévention du Risque Inondation de la Commune de Niort

PPR approuvé le
2.2 - Zonage réglementaire - Planche N° 20

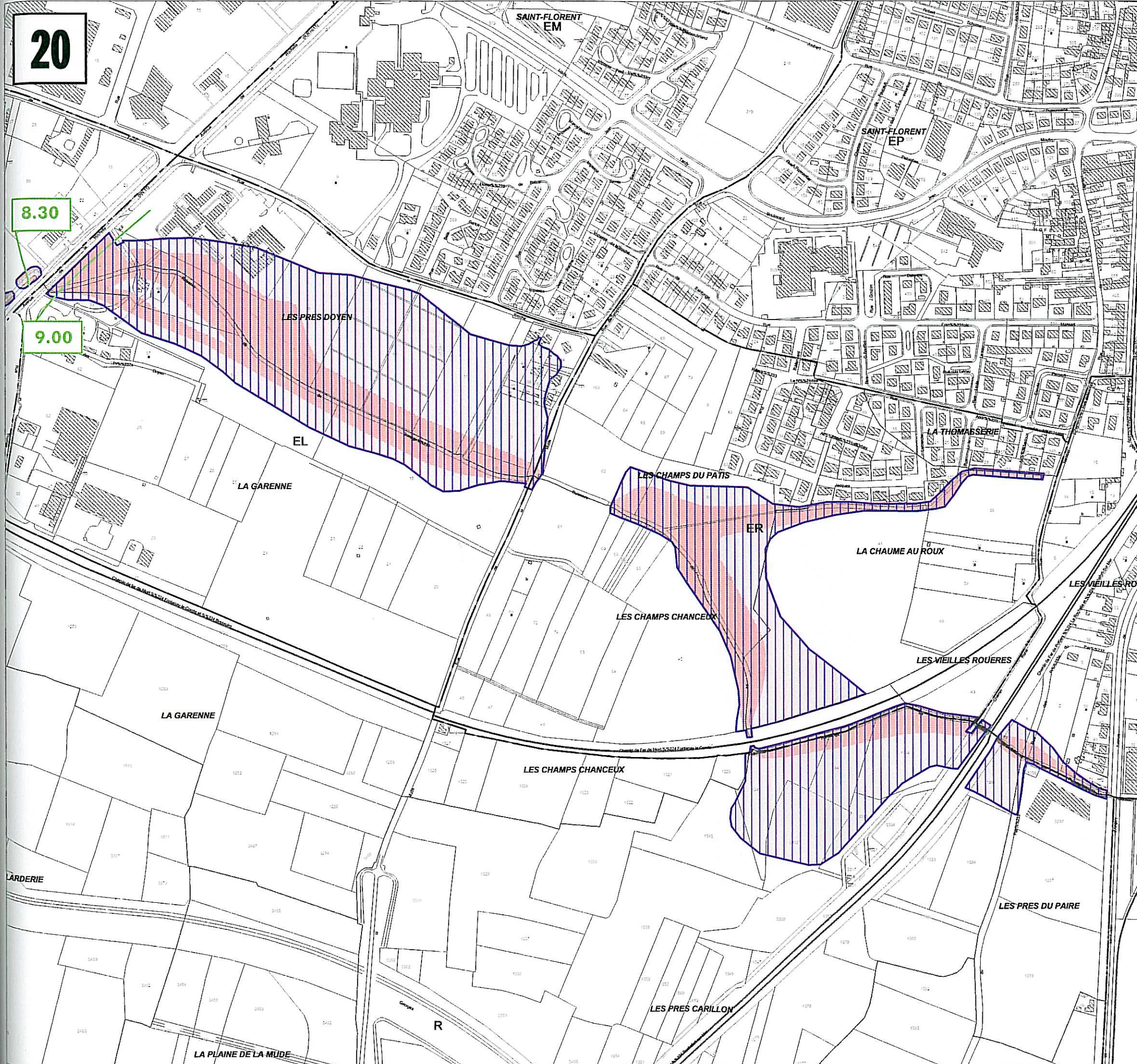
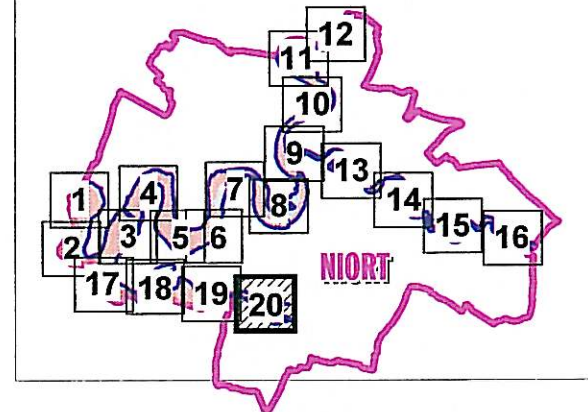


Tableau d'assemblage



Légende

-  Limite de la zone inondable
-  Cote de la crue de référence (en m IGN69)
Isocote de la crue de référence
-  Lit mineur
-  Zonage réglementaire rouge foncé
-  Zonage réglementaire rouge clair
-  Zonage réglementaire bleu
-  Projet secteur de La Garenne

Echelle : 1/5 000
Novembre 2007



Maître d'oeuvre



service Prospective
Aménagement
Habitat
Observation
et Prospective
Environnement
et Risques

Source : © Cadastre fourni par la ville de Niort Oct. 2007 - DDE 79
Mapinfo 7.8
MRICMapinfoZI PPRI NiortZonage réglementaire planches 1, 2 et 3
découpage A3 08-11-07.WOR